

АДМИНИСТРАЦИЯ ГОРОДА ТОМСКА ПОСТАНОВЛЕНИЕ

15.04.2024

№ 301

О проведении электронного аукциона по продаже земельного участка для индивидуального жилищного строительства по адресу: Российская Федерация, Томская область, Город Томск, г. Томск, территория поселок Апрель, проезд Ягодный, 14

Руководствуясь Земельным кодексом Российской Федерации, постановлением Мэра города Томска от 11.03.2008 № 149 «О регламенте работы администрации города Томска по организации торгов по продаже земельных участков или права их аренды», на основании решения комиссии по вопросам предоставления земельных участков о проведении аукциона по продаже земельного участка для индивидуального жилищного строительства по адресу: Российская Федерация, Томская область, Город Томск, г. Томск, территория поселок Апрель, проезд Ягодный, 14 (протокол № 6 от 12.03.2024)

ПОСТАНОВЛЯЮ:

1. Департаменту управления муниципальной собственностью администрации Города Томска:

1) осуществить подготовку и разместить в установленном порядке извещение о проведении электронного аукциона по продаже земельного участка для индивидуального жилищного строительства по адресу: Российская Федерация, Томская область, Город Томск, г. Томск, территория поселок Апрель, проезд Ягодный, 14 с кадастровым номером 70:21:0200055:737 площадью 950 кв.м (далее – электронный аукцион) с учетом сведений согласно приложению 1 к настоящему постановлению и предельных параметров разрешенного строительства (реконструкции) объектов капитального строительства согласно приложению 2 к настоящему постановлению;

2) разместить результаты электронного аукциона;

3) по итогам электронного аукциона заключить договор купли-продажи земельного участка в установленном порядке.

2. Признать утратившим силу постановление администрации Города Томска от 27.07.2023 № 638 «О проведении электронного аукциона по продаже земельного участка для индивидуального жилищного строительства по адресу: Российская Федерация, Томская область, Город Томск, г. Томск, территория поселок Апрель, проезд Ягодный, 14».

3. Контроль за исполнением настоящего постановления возложить на заместителя Мэра Города Томска по экономическому развитию.

Мэр Города Томска



Д.А. Махиня

Приложение 1 к постановлению
администрации Города Томска
от 15.04.2024 № 301



1. Предмет электронного аукциона: земельный участок:
 - 1.1 кадастровый номер: 70:21:0200055:737;
 - 1.2 адрес: Российская Федерация, Томская область, Город Томск, г. Томск, территория поселок Апрель, проезд Ягодный, 14;
 - 1.3 площадь: 950 кв.м;
 - 1.4 вид права – собственность;
 - 1.5 категория земель: земли населенных пунктов;
 - 1.6 вид разрешенного использования: для индивидуального жилищного строительства;
 - 1.7 рельеф: нарушен, с перепадом высот 196,79 м-197,18 м;
 - 1.8 наличие заболоченности: отсутствует;
 - 1.9 наличие насаждений: имеются;
 - 1.10 форма участка: многоугольная;
 - 1.11 ограничения: зона санитарной охраны артезианских водозаборных скважин №№ 15/78, Т-02188, №№ 50, 11-323, 11-388 для целей питьевого и хозяйственно-бытового водоснабжения объектов ООО «Комсервис», III пояс ЗСО (учетный номер 70:00-6.192, реестровый номер 70:00.2.112). Зона санитарной охраны водозаборной скважины №18/93 для целей питьевого и хозяйственно-бытового водоснабжения населения и организаций п. Апрель (Томский район, Томская область) III пояс ЗСО (реестровый номер 70:21-6.2004).
 - 1.12 обременения: на земельном участке произрастают деревья и кустарники;
 - 1.13 градостроительный регламент: земельный участок расположен в зоне застройки индивидуальными жилыми домами (Ж-3) по генеральному плану и предназначен для индивидуального жилищного строительства.
2. Начальная цена 979 600,00 (девятьсот семьдесят девять тысяч шестьсот) рублей 00 копеек.
3. Шаг аукциона 29 000,00 (двадцать девять тысяч) рублей 00 копеек.
4. Размер задатка 196 000,00 (сто девяносто шесть тысяч) рублей 00 копеек (перечисляется по реквизитам организатора торгов).
5. В случае заключения указанного договора с единственным принявшим участие в аукционе его участником цена земельного участка устанавливается в размере, равном начальной цене предмета электронного аукциона.
6. Победитель (единственный участник) электронного аукциона обязан в порядке, в сроки и на условиях, установленных договором купли-продажи земельного участка, уплатить цену земельного участка, определенную по результатам электронного аукциона. Задаток, внесенный победителем (единственным участником) электронного аукциона, зачитывается в счет оплаты цены земельного участка.
7. Победитель (единственный участник) электронного аукциона в течение 30 (тридцати) дней со дня направления договора купли-продажи уполномоченным органом обязан подписать договор купли-продажи земельного участка.
8. В случае уклонения победителя (единственного участника) электронного аукциона от заключения договора купли-продажи, внесенный им задаток не возвращается и зачисляется в бюджет муниципального образования «Город Томск».
9. В соответствии с пунктом 10 статьи 39.11 Земельного кодекса РФ участниками аукциона могут являться только граждане или в случае предоставления земельного участка для осуществления крестьянским (фермерским) хозяйством его деятельности - граждане и крестьянские (фермерские) хозяйства.
10. Существенные условия договора купли-продажи земельного участка:

- 10.1. Предмет договора: Продавец обязуется передать в собственность Покупателя земельный участок из земель населенных пунктов по адресу: Российская Федерация, Томская область, Город Томск, г. Томск, территория поселок Апрель, проезд Ягодный, 14 с кадастровым номером 70:21:0200055:737 площадью 950 кв.м в сроки, предусмотренные договором, а Покупатель обязуется принять земельный участок и уплатить за него установленную договором цену.
- 10.2. Цена земельного участка: определена по результатам электронного аукциона.
- 10.3. Цель предоставления земельного участка – для индивидуального жилищного строительства.
- 10.4. Порядок, условия и сроки оплаты цены земельного участка: в течение трех месяцев со дня заключения договора купли-продажи производится Покупателем в следующем порядке:
- до истечения 30-дневного срока со дня заключения договора купли-продажи земельного участка Покупатель оплачивает сумму в размере 30% от цены земельного участка, определенной результатами электронного аукциона;
 - в период с 31 по 60 день со дня заключения договора купли-продажи земельного участка Покупатель оплачивает сумму в размере 30% от цены земельного участка, определенной результатами электронного аукциона;
 - в период с 61 по 90 день со дня заключения договора купли-продажи земельного участка Покупатель оплачивает оставшуюся сумму, равную разнице между ценой земельного участка, определенной результатами электронного аукциона, и суммой внесенного Покупателем до проведения торгов задатка, и платежей, внесенных Покупателем по договору купли-продажи земельного участка, путем перечисления денежных средств на счет Продавца, указанный в договоре.
- 10.5. Оформление акта приема-передачи осуществляется в течение 5 календарных дней после полной оплаты цены земельного участка.
- 10.6. Ответственность Покупателя за ненадлежащее исполнение обязательств по договору: за нарушение сроков оплаты, установленных договором, Покупатель уплачивает пеню в размере 0,1% от невыплаченной суммы за каждый календарный день просрочки. Сторона, не исполнившая или ненадлежащим образом исполнившая обязательства по настоящему договору, обязана возместить другой стороне причиненные таким неисполнением убытки. Сторона, необоснованно уклоняющаяся от государственной регистрации перехода права собственности, должна возместить другой стороне убытки, вызванные задержкой регистрации.

Приложение 2 к постановлению
 администрации Города Томска
 от 15.04.2024 № 301

**Предельные параметры разрешенного строительства,
 реконструкции объектов капитального строительства**

N	Параметр	Единица исчисления	Показатель
1	Минимальный отступ зданий, строений, сооружений от границ земельных участков	м	не подлежат установлению
2	Предельное количество этажей для объектов капитального строительства на земельном участке, используемом в соответствии с видами разрешенного использования:	этаж	
2.1	- для индивидуального жилищного строительства (2.1)		3
3	Предельная высота для объектов капитального строительства на земельном участке, используемом в соответствии с видом (видами) разрешенного использования:	м	
3.1	- для индивидуального жилищного строительства (2.1) от планировочной отметки земли: - до карниза - до конька		9 12
4	Максимальный коэффициент плотности застройки в границах земельного участка, используемого в соответствии с видом разрешенного использования для индивидуального жилищного строительства (2.1) (включая объекты вспомогательного назначения, встроенные, пристроенные, встроенно-пристроенные объекты)		0,4
5	Максимальный процент застройки в границах земельного участка, используемого в соответствии с видами разрешенного использования:	%	от площади земельного участка
5.1	- под объектами для индивидуального жилищного строительства (2.1)	включая объекты вспомогатель ного назначения, встроенные, пристроенные, встроенно-	20

		пристроенные объекты	
6	Минимальная площадь озелененных территорий в границах земельного участка, используемого в соответствии с видами разрешенного использования:	% от площади земельного участка	
6.1	- для индивидуального жилищного строительства (2.1)		40

19.01.2024

Информация № 22

о возможности подключения (технологического присоединения) объектов капитального строительства к сетям инженерно-технического обеспечения (водоснабжения и водоотведения)

Заявитель: *Департамент архитектуры и градостроительства Администрации г. Томска.*

Разрешенное использование земельного участка: *Для индивидуального жилищного строительства.*

Адрес земельного участка: *г. Томск, п. Апрель, проезд Ягодный, 14.*

Срок, в течение которого правообладатель земельного участка может обратиться в ООО «Томскводоканал» в целях заключения договора о подключении (технологическом присоединении): *"19" января 2027 г.*

Возможные точки подключения:

- водоснабжение:

Подключение к водопроводной линии Д 150 мм по ул. Еланская.

- водоотведение:

В соответствии с п.п. 4.3, 4.4 СП 30.13330.2020 Свод правил "Внутренний водопровод и канализация зданий" актуализированная редакция СНиП 2.04.01-85.*

Максимальная нагрузка на хозяйственно-питьевые нужды холодного (в т. ч. горячего) водоснабжения и водоотведения в точках подключения – не более *0,042 м³/час (1,000 м³/сут).*

Главный инженер ООО «Томскводоканал»

А. Н. Колосюк



Общество с ограниченной ответственностью «Томскводоканал»
Елизаровых ул., д.79/2, г. Томск, Россия, 634021
тел.: (3822) 905009, 905013, факс (3822) 905193, 905010
e-mail: tvk@vodokanal.tomsk.ru





Публичное акционерное общество «Ростелеком»

ТОМСКИЙ ФИЛИАЛ

пр. Фрунзе, 83а
г. Томск, Россия, 634061
Тел.: (3822) 52 38 63, факс: (3822) 27 91 04
e-mail: info@sibir.rt.ru, web: www.rt.ru

**Начальнику
Департамента архитектуры
и градостроительства администрации
города Томска**

С.С. Чикову

№ _____
На №02-19/344 от 16.01.2024
На №02-19/348 от 16.01.2024
На №02-19/353 от 16.01.2024
На №02-19/354 от 16.01.2024
На №02-19/414 от 17.01.2024
На №02-19/418 от 17.01.2024
На №02-19/422 от 17.01.2024
На №02-19/465 от 18.01.2024
На №02-19/467 от 18.01.2024
На №02-19/469 от 18.01.2024
На №02-19/477 от 18.01.2024
На №02-19/496 от 18.01.2024
На №02-19/520 от 18.01.2024
На №02-19/527 от 18.01.2024
На №02-19/578 от 19.01.2024
На №02-19/625 от 19.01.2024
На №02-19/628 от 19.01.2024
На №02-19/633 от 19.01.2024
На №02-19/638 от 19.01.2024
На №02-19/641 от 19.01.2024
На №02-19/644 от 19.01.2024

О предоставлении информации

Уважаемый Сергей Сергеевич,

В ответ на Ваши запросы о предоставлении информации о возможности подключения (технологического присоединения) объектов капитального строительства к сетям инженерно-технического обеспечения сообщаем следующее.

Порядок подключения (технологического присоединения) объектов капитального строительства к сетям электросвязи регулируется Правилами подключения (технологического присоединения) объектов капитального строительства к сетям электросвязи, утвержденными постановлением Правительства РФ от 01.07.2022 №1196.

Пунктом 2 указанных Правил предусмотрено, что заявителем является юридическое лицо или физическое лицо, в том числе индивидуальный предприниматель, намеренные осуществить или осуществляющие строительство (реконструкцию) объекта капитального строительства с последующим подключением (технологическим присоединением) его к сети электросвязи или подключение (технологическое присоединение) объекта капитального строительства к сети электросвязи.

В связи с этим, запрос о выдаче технических условий направляется в ПАО «Ростелеком» застройщиком или подрядчиком и рассматривается в каждом конкретном случае индивидуально. В дальнейшем заключается договор о технологическом присоединении к сетям связи.

Информация о подключении к сетям связи и выдаче технических условий:

Организация, осуществляющая подключение к сетям и выдачу технических условий, – ПАО Ростелеком (г. Томск, пр. Фрунзе, 83а).

Адрес для физ. лиц – г. Томск, пр. Фрунзе, 83а, тел. 8-800-1000-800.

Адрес для юр. лиц – г. Томск, ул. Никитина, 97, (3822) 58-22-09, сот. тел. 8-913-854-37-58.

Срок, в течение которого правообладатель земельного участка может обратиться к ПАО «Ростелеком», в целях заключения договора о подключении (технологическом присоединении) – 1 год с момента выдачи технических условий.

Возможные точки подключения – определяется на момент выдачи технических условий.

Максимальная нагрузка в возможных точках подключения – определяется на момент выдачи технических условий.

**Заместитель директора филиала –
Директор по работе с массовым сегментом**

О.Н. Болдова

Деркач Лариса Михайловна
(3822) 58-22-42, 8-913-876-15-93
Larisa.M.Derkach@sibir.rt.ru

Подписано	Болдова Оксана Николаевна Сертификат № 01726EA60094AFBB9F46839783C9EFCDB9 Действителен с 24.01.2023 по 24.04.2024
-----------	---



583
Ромаш

Общество с ограниченной ответственностью «Газпром газораспределение Томск»
(ООО «Газпром газораспределение Томск»)

« _____ » _____ 20 ____ г.

№ _____

Информация

о возможности подключения (технологического присоединения) объектов капитального строительства к сетям инженерно-технического обеспечения (Газоснабжение)

Заказчик: Департамент архитектуры и градостроительства администрации Города Томска.

Разрешенное использование земельного участка: Для индивидуального жилищного строительства.

Адрес земельного участка: Российская Федерация, Томская область, Город Томск, г. Томск, территория поселок Апрель, проезд Ягодный, 14.

Срок, в течение которого правообладатель земельного участка может обратиться в ООО «Газпром газораспределение Томск», в целях заключения договора о подключении (технологическом присоединении): 1 год с момента предоставления данной информации.


Возможная точка подключения: при условии строительства газопровода высокого давления до границы земельного участка с установкой пункта редуцирования газа. Ближайшая сеть газораспределения ООО «Газпром газораспределение Томск» расположена на удалении ориентировочно 230,0 м от границ вышеуказанного земельного участка по прямой линии.

Максимальная нагрузка в возможной точке подключения: 5,0 м³/час. (Без учета технической возможности подачи газа по магистральным газопроводам газотранспортной организации).

Ведущий инженер
Производственного отдела

А.И. Вифлянцев

22.01.2024



Нахановича пер., д. 4А, Томск, Россия, 634050
Телефон: +7 (3822) 46-94-69 Факс: +7(3822) 46-97-22
tomskrts.ru

18.01.2024 № 47/ТРТС/ПС/ 76

Заместителю начальника
Департамента
архитектуры и градостроительства
администрации города Томска
А.А. Татауровой

О возможности подключения объекта
к системе теплоснабжения

В ответ на Ваш запрос исх.№ 02-19/466 от 18.01.2024г. (вх. № ТГ/5/137 от 18.01.2024г.) о предоставлении информации о возможности подключения (технологического присоединения) к сетям теплоснабжения объекта, планируемого к строительству на земельном участке по адресу: г. Томск, посёлок Апрель, Ягодный проезд, 14 с разрешенным видом использования «для индивидуального жилого строительства» сообщая следующее.

Согласно ч. 2 ст. 23 Закона №190-ФЗ развитие системы теплоснабжения поселения или городского округа осуществляется на основании схемы теплоснабжения, которая должна соответствовать документам территориального планирования поселения или городского округа, в том числе схеме планируемого размещения объектов теплоснабжения в границах поселения или городского округа.


Как установлено пунктом 3 Правил № 2115 от 30.11.2021г. – договор о подключении к системе теплоснабжения является публичным для теплоснабжающих организаций, теплосетевых организаций, в том числе единой теплоснабжающей организации. При наличии технической возможности подключения к системе теплоснабжения в соответствующей точке подключения отказ потребителю в заключении договора о подключении в отношении объекта, находящегося в границах определенного схемой теплоснабжения радиуса эффективного теплоснабжения, не допускается.

Подключение вышеуказанного объекта к системе теплоснабжения не предоставляется возможным ввиду удаленности подключаемого объекта от существующих тепловых сетей. В соответствии с Приказом Минэнерго России № 212 от 5 марта 2019 года данный объект не входит в зону радиуса эффективного теплоснабжения.

На основании вышеизложенного и принимается во внимание, что подключение объекта не предусмотрено схемой теплоснабжения г. Томска до 2038 года (актуализация на 2024 год), утверждённой Приказом Минэнерго России от 24.08.2023 № 221тд, обеспечение качественного теплоснабжения данного объекта не предоставляется возможным.

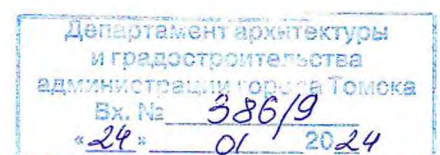
Подключение системы теплоснабжения объекта целесообразно выполнить от собственного индивидуального источника тепловой энергии правообладателя земельного участка.

Заместитель генерального директора –
Технический директор АО «Томская генерация»
по доверенности № 1539 от 01.11.2022г.



С.Ю. Кузьмин

Исп. Аксенов Иван Геннадьевич. тел. 285-188
aksenov_ig@interrao.ru




Филиал публично-правовой компании "Роскадастр" по Томской области
полное наименование органа регистрации прав
Выписка из Единого государственного реестра недвижимости об объекте недвижимости

Сведения о характеристиках объекта недвижимости


На основании запроса от 15.01.2024, поступившего на рассмотрение 15.01.2024, сообщаем, что согласно записям Единого государственного реестра недвижимости:

Раздел 1 Лист 1


Земельный участок			
вид объекта недвижимости			
Лист № 1 раздела 1	Всего листов раздела 1: 7	Всего разделов: 5	Всего листов выписки: 13
15.01.2024г. № КУВИ-001/2024-12836347			
Кадастровый номер:	70:21:0200055:737		
Номер кадастрового квартала:	70:21:0200055		
Дата присвоения кадастрового номера:	11.08.2016		
Ранее присвоенный государственный учетный номер:	данные отсутствуют		
Адрес:	Российская Федерация, Томская область, Город Томск, г. Томск, территория поселок Апрель, проезд Ягодный, 14		
Площадь:	950 +/- 11		
Кадастровая стоимость, руб.:	1389603		
Кадастровые номера расположенных в пределах земельного участка объектов недвижимости:	данные отсутствуют		
Кадастровые номера объектов недвижимости, из которых образован объект недвижимости:	данные отсутствуют		
Кадастровые номера образованных объектов недвижимости:	данные отсутствуют		
Категория земель:	Земли населенных пунктов		
Виды разрешенного использования:	Для индивидуального жилищного строительства		
Сведения о кадастровом инженере:	данные отсутствуют		
Сведения о лесах, водных объектах и об иных природных объектах, расположенных в пределах земельного участка:	данные отсутствуют		

полное наименование должности	 ДОКУМЕНТ ПОДПИСАН ЭЛЕКТРОННОЙ ПОДПИСЬЮ Сертификат: 00BВ056В7401СВ38D2В3576АСDС8425108 Владелец: ФЕДЕРАЛЬНАЯ СЛУЖБА ГОСУДАРСТВЕННОЙ РЕГИСТРАЦИИ, КАДАСТРА И КАРТОГРАФИИ Действителен: с 27.06.2023 по 19.09.2024	инициалы, фамилия


Земельный участок			
вид объекта недвижимости			
Лист № 2 раздела 1	Всего листов раздела 1: 7	Всего разделов: 5	Всего листов выписки: 13
15.01.2024г. № КУВИ-001/2024-12836347			
Кадастровый номер:		70:21:0200055:737	
Сведения о том, что земельный участок полностью расположен в границах зоны с особыми условиями использования территории, территории объекта культурного наследия, публичного сервитута:		<p>Земельный участок полностью расположен в границах зоны с реестровым номером 70:21-6.2004 от 29.01.2021, ограничение использования земельного участка в пределах зоны: 2.1. Выявление, тампонирувание или восстановление всех старых, бездействующих, дефектных или неправильно эксплуатируемых скважин, представляющих опасность в частности возможности загрязнения водоносных горизонтов. 2.2. Бурение новых скважин и иное строительство, связанное с нарушением почвенного покрова, производится при обязательном согласовании с центром государственного санитарно-эпидемиологического надзора. 2.3. Запрещение закачки отработанных вод в подземные горизонты, подземного складирования твердых отходов и разработки недр земли. 2.4. Запрещение размещения складов горюче-смазочных материалов, ядохимикатов и минеральных удобрений, накопителей промстоков, шламохранилищ и других объектов, обуславливающих опасность химического загрязнения подземных вод. 2.5. Своевременное выполнение необходимых мероприятий по санитарной охране поверхностных вод, имеющих непосредственную гидрологическую связь с используемым водоносным горизонтом, в соответствии с гигиеническими требованиями к охране поверхностных вод. 2.6. Выполнение мероприятий по санитарному благоустройству территории населенных пунктов и других объектов (оборудование канализаций, устройство водонепроницаемых выгребов, организации я отвода поверхностного стока и др.). 2.7. Санитарные мероприятия в пределах второго пояса должны выполняться владельцами объектов, оказывающих (или могущих оказать) отрицательное влияние на качество воды источников водоснабжения. 3. На территории третьего пояса зон санитарной охраны и в полосе водоводов выполняются иные мероприятия, предусмотренные СанПиН 2.1.4.1110-02 «Зоны санитарной охраны источников водоснабжения и водопроводов питьевого назначения» и «Проектом зоны санитарной охраны водозабора п. Апрель», вид/наименование: Зона санитарной охраны водозаборной скважины № 18/93 для целей питьевого и хозяйственно-бытового водоснабжения населения и организаций п. Апрель (Томский район, Томская область), тип: Зона санитарной охраны источников водоснабжения и водопроводов питьевого назначения, номер: б/н, дата решения: 28.10.2016, номер решения: 122, наименование ОГВ/ОМСУ: Департамент природных ресурсов и охраны окружающей среды Томской области Земельный участок полностью расположен в границах зоны с реестровым номером 70:00-6.192 от 21.12.2017, ограничение использования земельного участка в пределах зоны: Ограничения установлены п.2.3, 2.4 и 2.7 Приложения 3 к приказу Департамента природных ресурсов и охраны окружающей среды Томской области №98 от 05.03.2013: запрещение закачки отработанных вод в подземные горизонты, подземного складирования твердых отходов и разработки недр земли; запрещение размещения складов горюче-смазочных материалов, ядохимикатов и минеральных удобрений, накопителей промстоков, шламохранилищ и других объектов, обуславливающих</p>	

полное наименование должности	 ДОКУМЕНТ ПОДПИСАН ЭЛЕКТРОННОЙ ПОДПИСЬЮ	инициалы, фамилия
	Сертификат: 00BV056B7401CB38D2B3576ACDC8425108 Владелец: ФЕДЕРАЛЬНАЯ СЛУЖБА ГОСУДАРСТВЕННОЙ РЕГИСТРАЦИИ, КАДАСТРА И КАРТОГРАФИИ Действителен: с 27.06.2023 по 19.09.2024	

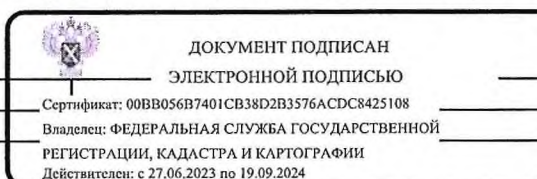
Земельный участок			
вид объекта недвижимости			
Лист № 3 раздела 1	Всего листов раздела 1: 7	Всего разделов: 5	Всего листов выписки: 13
15.01.2024г. № КУВИ-001/2024-12836347			
Кадастровый номер:		70:21:0200055:737	
Сведения о том, что земельный участок полностью расположен в границах зоны с особыми условиями использования территории, территории объекта культурного наследия, публичного сервитута:		<p>опасность химического загрязнения подземных вод. Размещение таких объектов допускается в пределах третьего пояса ЗСО только при использовании защищённых подземных вод, при условии выполнения специальных мероприятий по защите водоносного горизонта от загрязнения, при наличии санитарно-эпидемиологического заключения центра государственного санитарно-эпидемиологического надзора, выданного с учетом заключения органов геологического контроля., вид/наименование: Зона санитарной охраны артезианских водозаборных скважин №№15/78, Т-02188, №№50, 11-323, 11-388 для целей питьевого и хозяйственного-бытового водоснабжения объектов ООО "Комсервис", III пояс ЗСО, тип: Зона санитарной охраны источников водоснабжения и водопроводов питьевого назначения, решения: 1. дата решения: 05.03.2013, номер решения: 98, наименование ОГВ/ОМСУ: Департамент природных ресурсов и охраны окружающей среды Томской области 2. дата решения: 21.09.2017, номер решения: 70/ИСХ/17-284020, наименование ОГВ/ОМСУ: Филиал федерального государственного бюджетного учреждения "Федеральная кадастровая палата Федеральной службы государственной регистрации, кадастра и картографии" по Томской области 3. дата решения: 11.11.2015, номер решения: 7000/301/15-165278, наименование ОГВ/ОМСУ: Филиал федерального государственного бюджетного учреждения "Федеральная кадастровая палата Федеральной службы государственной регистрации, кадастра и картографии" по Томской области 4. дата решения: 30.11.2015, номер решения: 7000/301/15-177115, наименование ОГВ/ОМСУ: Филиал федерального государственного бюджетного учреждения "Федеральная кадастровая палата Федеральной службы государственной регистрации, кадастра и картографии" по Томской области 5. дата решения: 04.03.2016, номер решения: 7000/301/16-38570, наименование ОГВ/ОМСУ: Филиал федерального государственного бюджетного учреждения "Федеральная кадастровая палата Федеральной службы государственной регистрации, кадастра и картографии" по Томской области 6. дата решения: 15.09.2016, номер решения: 7000/301/16-180262, наименование ОГВ/ОМСУ: Филиал федерального государственного бюджетного учреждения "Федеральная кадастровая палата Федеральной службы государственной регистрации, кадастра и картографии" по Томской области 7. дата решения: 13.09.2017, номер решения: 70/ИСХ/17-273231, наименование ОГВ/ОМСУ: Филиал федерального государственного бюджетного учреждения "Федеральная кадастровая палата Федеральной службы государственной регистрации, кадастра и картографии" по Томской области 8. дата решения: 10.07.2017, номер решения: 70/ИСХ/17-196160, наименование ОГВ/ОМСУ: Филиал федерального государственного бюджетного учреждения "Федеральная кадастровая палата Федеральной службы государственной регистрации, кадастра и картографии" по Томской области 9. дата решения: 29.09.2017, номер решения: 70/ИСХ/17-293778, наименование ОГВ/ОМСУ: Филиал федерального государственного бюджетного учреждения "Федеральная</p>	

полное наименование должности	 ДОКУМЕНТ ПОДПИСАН ЭЛЕКТРОННОЙ ПОДПИСЬЮ	инициалы, фамилия
	Сертификат: 00BV056B7401CB38D2B3576ACDC8425108 Владелец: ФЕДЕРАЛЬНАЯ СЛУЖБА ГОСУДАРСТВЕННОЙ РЕГИСТРАЦИИ, КАДАСТРА И КАРТОГРАФИИ Действителен: с 27.06.2023 по 19.09.2024	

Земельный участок			
вид объекта недвижимости			
Лист № 4 раздела 1	Всего листов раздела 1: 7	Всего разделов: 5	Всего листов выписки: 13
15.01.2024г. № КУВИ-001/2024-12836347			
Кадастровый номер:		70:21:0200055:737	
Сведения о том, что земельный участок полностью расположен в границах зоны с особыми условиями использования территории, территории объекта культурного наследия, публичного сервитута:		кадастровая палата Федеральной службы государственной регистрации, кадастра и картографии" по Томской области 10. дата решения: 05.10.2016, номер решения: 7000/301/16-190257, наименование ОГВ/ОМСУ: Филиал федерального государственного бюджетного учреждения "Федеральная кадастровая палата Федеральной службы государственной регистрации, кадастра и картографии" по Томской области 11. дата решения: 18.09.2017, номер решения: 70/ИСХ/17-278779, наименование ОГВ/ОМСУ: Филиал федерального государственного бюджетного учреждения "Федеральная кадастровая палата Федеральной службы государственной регистрации, кадастра и картографии" по Томской области 12. дата решения: 09.06.2016, номер решения: 70000/301/16-97230, наименование ОГВ/ОМСУ: Филиал федерального государственного бюджетного учреждения "Федеральная кадастровая палата Федеральной службы государственной регистрации, кадастра и картографии" по Томской области 13. дата решения: 08.08.2017, номер решения: 70/ИСХ/17-232023, наименование ОГВ/ОМСУ: Филиал федерального государственного бюджетного учреждения "Федеральная кадастровая палата Федеральной службы государственной регистрации, кадастра и картографии" по Томской области 14. дата решения: 28.09.2017, номер решения: 70/ИСХ/17-291768, наименование ОГВ/ОМСУ: Филиал федерального государственного бюджетного учреждения "Федеральная кадастровая палата Федеральной службы государственной регистрации, кадастра и картографии" по Томской области 15. дата решения: 29.09.2017, номер решения: 99/2017/29633183, наименование ОГВ/ОМСУ: Филиал федерального государственного бюджетного учреждения "Федеральная кадастровая палата Федеральной службы государственной регистрации, кадастра и картографии" по Томской области 16. дата решения: 06.11.2017, номер решения: О-45-122-2, наименование ОГВ/ОМСУ: ФГУП "ГОСГИСЦЕНТР" 17. дата решения: 24.10.2017, номер решения: 45, наименование ОГВ/ОМСУ: Департамент природных ресурсов и охраны окружающей среды Томской области	
Сведения о том, что земельный участок расположен в границах особой экономической зоны, территории опережающего социально-экономического развития, зоны территориального развития в Российской Федерации, игровой зоны:		данные отсутствуют	
Сведения о том, что земельный участок расположен в границах особо охраняемой природной территории, охотничьих угодий, лесничеств:		данные отсутствуют	
Сведения о результатах проведения государственного земельного надзора:		данные отсутствуют	
Сведения о расположении земельного участка в границах территории, в отношении которой утвержден проект межевания территории:		данные отсутствуют	
Условный номер земельного участка:		данные отсутствуют	

	ДОКУМЕНТ ПОДПИСАН ЭЛЕКТРОННОЙ ПОДПИСЬЮ	
Сертификат: 00BV056B7401CB38D2B3576ACDC8425108	Владелец: ФЕДЕРАЛЬНАЯ СЛУЖБА ГОСУДАРСТВЕННОЙ РЕГИСТРАЦИИ, КАДАСТРА И КАРТОГРАФИИ	инициалы, фамилия
полное наименование должности	Действителен: с 27.06.2023 по 19.09.2024	

Земельный участок			
вид объекта недвижимости			
Лист № 5 раздела 1	Всего листов раздела 1: 7	Всего разделов: 5	Всего листов выписки: 13
15.01.2024г. № КУВИ-001/2024-12836347			
Кадастровый номер:		70:21:0200055:737	
Сведения о принятии акта и (или) заключении договора, предусматривающих предоставление в соответствии с земельным законодательством исполнительным органом государственным органом власти или органом местного самоуправления, находящегося в государственной или муниципальной собственности земельного участка для строительства наемного дома социального использования или наемного дома коммерческого использования:	данные отсутствуют		
Сведения о том, что земельный участок или земельные участки образованы на основании решения об изъятии земельного участка и (или) расположенного на нем объекта недвижимости для государственных или муниципальных нужд:	данные отсутствуют		
Сведения о том, что земельный участок образован из земель или земельного участка, государственная собственность на которые не разграничена:	данные отсутствуют		
Сведения о наличии земельного спора о местоположении границ земельных участков:	данные отсутствуют		
Статус записи об объекте недвижимости:	Сведения об объекте недвижимости имеют статус "актуальные"		
Особые отметки:	Сведения об ограничениях права на объект недвижимости, обременениях данного объекта, не зарегистрированных в реестре прав, ограничений прав и обременений недвижимого имущества: вид ограничения (обременения): ограничения прав на земельный участок, предусмотренные статьей 56 Земельного кодекса Российской Федерации; срок действия: с 21.12.2017; реквизиты документа-основания: приказ от 05.03.2013 № 98 выдан: Департамент природных ресурсов и охраны окружающей среды Томской области. вид ограничения (обременения): ограничения прав на земельный участок, предусмотренные статьей 56 Земельного кодекса Российской Федерации; срок действия: с 29.01.2021; реквизиты документа-основания: приказ «Об утверждении проекта и установлении границ и режима зон санитарной охраны водозаборных скважин №№ 18/93, 8/95, 11/94, 14/95, 12/95 для целей питьевого и хозяйственно-бытового водоснабжения населения и организаций п.Апрель (Томский район, Томская область)» от 28.10.2016 № 122 выдан: Департамент природных ресурсов и охраны окружающей среды Томской области. вид ограничения (обременения): ограничения прав на земельный участок, предусмотренные статьей 56 Земельного кодекса Российской Федерации; срок действия: с 18.08.2023; реквизиты документа-основания: приказ от 05.03.2013 № 98 выдан: Департамент природных ресурсов и охраны окружающей среды Томской области; кадастровый план		



полное наименование должности	инициалы, фамилия
-------------------------------	-------------------

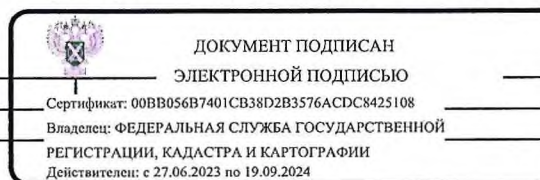
Земельный участок			
вид объекта недвижимости			

Лист № 6 раздела 1	Всего листов раздела 1: 7	Всего разделов: 5	Всего листов выписки: 13
--------------------	---------------------------	-------------------	--------------------------

15.01.2024г. № КУВИ-001/2024-12836347


Кадастровый номер: 70:21:0200055:737

	<p>территории от 21.09.2017 № 70/ИСХ/17-284020 выдан: Филиал федерального государственного бюджетного учреждения "Федеральная кадастровая палата Федеральной службы государственной регистрации, кадастра и картографии" по Томской области; кадастровый план территории от 11.11.2015 № 7000/301/15-165278 выдан: Филиал федерального государственного бюджетного учреждения "Федеральная кадастровая палата Федеральной службы государственной регистрации, кадастра и картографии" по Томской области; кадастровый план территории от 30.11.2015 № 7000/301/15-177115 выдан: Филиал федерального государственного бюджетного учреждения "Федеральная кадастровая палата Федеральной службы государственной регистрации, кадастра и картографии" по Томской области; кадастровый план территории от 04.03.2016 № 7000/301/16-38570 выдан: Филиал федерального государственного бюджетного учреждения "Федеральная кадастровая палата Федеральной службы государственной регистрации, кадастра и картографии" по Томской области; кадастровый план территории от 15.09.2016 № 7000/301/16-180262 выдан: Филиал федерального государственного бюджетного учреждения "Федеральная кадастровая палата Федеральной службы государственной регистрации, кадастра и картографии" по Томской области; кадастровый план территории от 13.09.2017 № 70/ИСХ/17-273231 выдан: Филиал федерального государственного бюджетного учреждения "Федеральная кадастровая палата Федеральной службы государственной регистрации, кадастра и картографии" по Томской области; кадастровый план территории от 10.07.2017 № 70/ИСХ/17-196160 выдан: Филиал федерального государственного бюджетного учреждения "Федеральная кадастровая палата Федеральной службы государственной регистрации, кадастра и картографии" по Томской области; кадастровый план территории от 29.09.2017 № 70/ИСХ/17-293778 выдан: Филиал федерального государственного бюджетного учреждения "Федеральная кадастровая палата Федеральной службы государственной регистрации, кадастра и картографии" по Томской области; кадастровый план территории от 05.10.2016 № 7000/301/16-190257 выдан: Филиал федерального государственного бюджетного учреждения "Федеральная кадастровая палата Федеральной службы государственной регистрации, кадастра и картографии" по Томской области; кадастровый план территории от 18.09.2017 № 70/ИСХ/17-278779 выдан: Филиал федерального государственного бюджетного учреждения "Федеральная кадастровая палата Федеральной службы государственной регистрации, кадастра и картографии" по Томской области; кадастровый план территории от 09.06.2016 № 70000/301/16-97230 выдан: Филиал федерального государственного бюджетного учреждения "Федеральная кадастровая палата Федеральной службы государственной регистрации, кадастра и картографии" по Томской области;</p>
--	---



полное наименование должности		инициалы, фамилия
-------------------------------	--	-------------------


Земельный участок			
вид объекта недвижимости			
Лист № 7 раздела 1	Всего листов раздела 1: 7	Всего разделов: 5	Всего листов выписки: 13
15.01.2024г. № КУВИ-001/2024-12836347			
Кадастровый номер:		70:21:0200055:737	
		<p>кадастровый план территории от 08.08.2017 № 70/ИСХ/17-232023 выдан: Филиал федерального государственного бюджетного учреждения "Федеральная кадастровая палата Федеральной службы государственной регистрации, кадастра и картографии" по Томской области; кадастровый план территории от 28.09.2017 № 70/ИСХ/17-291768 выдан: Филиал федерального государственного бюджетного учреждения "Федеральная кадастровая палата Федеральной службы государственной регистрации, кадастра и картографии" по Томской области; кадастровый план территории от 29.09.2017 № 99/2017/29633183 выдан: Филиал федерального государственного бюджетного учреждения "Федеральная кадастровая палата Федеральной службы государственной регистрации, кадастра и картографии" по Томской области; картографический материал масштаба 1:50000 (обновление не проводилось) от 06.11.2017 № О-45-122-2 выдан: ФГУП "ГОСГИСЦЕНТР"; государственный контракт от 24.10.2017 № 45 выдан: Департамент природных ресурсов и охраны окружающей среды Томской области. Сведения, необходимые для заполнения разделов: 2 - Сведения о зарегистрированных правах; 4 - Сведения о частях земельного участка, отсутствуют.</p>	
Получатель выписки:		Фокина Вероника Сергеевна, действующий(ая) на основании документа "" ДЕПАРТАМЕНТ АРХИТЕКТУРЫ И ГРАДОСТРОИТЕЛЬСТВА АДМИНИСТРАЦИИ ГОРОДА ТОМСКА	

	 <p>ДОКУМЕНТ ПОДПИСАН ЭЛЕКТРОННОЙ ПОДПИСЬЮ</p> <p>Сертификат: 00BВ056В7401СВ38D2В3576АСDС8425108 Владелец: ФЕДЕРАЛЬНАЯ СЛУЖБА ГОСУДАРСТВЕННОЙ РЕГИСТРАЦИИ, КАДАСТРА И КАРТОГРАФИИ Действителен: с 27.06.2023 по 19.09.2024</p>	
полное наименование должности	инициалы, фамилия	

Выписка из Единого государственного реестра недвижимости об объекте недвижимости
Описание местоположения земельного участка


Земельный участок			
вид объекта недвижимости			
Лист № 1 раздела 3	Всего листов раздела 3: 1	Всего разделов: 5	Всего листов выписки: 13
15.01.2024г. № КУВИ-001/2024-12836347			
Кадастровый номер:		70:21:0200055:737	

План (чертеж, схема) земельного участка



Масштаб 1:400

Условные обозначения:


полное наименование должности	 ДОКУМЕНТ ПОДПИСАН ЭЛЕКТРОННОЙ ПОДПИСЬЮ	инициалы, фамилия
	Сертификат: 00BV056B7401CB38D2B3576ACDC8425108 Владелец: ФЕДЕРАЛЬНАЯ СЛУЖБА ГОСУДАРСТВЕННОЙ РЕГИСТРАЦИИ, КАДАСТРА И КАРТОГРАФИИ Действителен: с 27.06.2023 по 19.09.2024	

Выписка из Единого государственного реестра недвижимости об объекте недвижимости

Описание местоположения земельного участка

Земельный участок			
вид объекта недвижимости			
Лист № 1 раздела 3.1	Всего листов раздела 3.1: 1	Всего разделов: 5	Всего листов выписки: 13
15.01.2024г. № КУВИ-001/2024-12836347			
Кадастровый номер:		70:21:0200055:737	


Описание местоположения границ земельного участка							
№ п/п	Номер точки		Дирекционный угол	Горизонтальное проложение, м	Описание закрепления на местности	Кадастровые номера смежных участков	Сведения об адресах правообладателей смежных земельных участков
	начальная	конечная					
1	2	3	4	5	6	7	8
1	1.1.1	1.1.2	97°28.6'	20.06	данные отсутствуют	70:21:0200055:631(4)	данные отсутствуют
2	1.1.2	1.1.3	97°42.2'	7.98	данные отсутствуют	70:21:0200055:631(4)	данные отсутствуют
3	1.1.3	1.1.4	178°56.5'	34.68	данные отсутствуют	70:21:0200055:972	batmanov200491@mail.ru, 634016, обл. Томская, г. Томск, ул. Грибная, д. 2
4	1.1.4	1.1.5	269°2.2'	23.78	данные отсутствуют	данные отсутствуют	данные отсутствуют
5	1.1.5	1.1.6	357°31.6'	18.08	данные отсутствуют	70:21:0200055:786	636601, обл. Томская, р-н. Парабельский, с. Парабель, ул. Подгорная, д. 13А
6	1.1.6	1.1.7	268°57.9'	3.32	данные отсутствуют	70:21:0200055:786	636601, обл. Томская, р-н. Парабельский, с. Парабель, ул. Подгорная, д. 13А
7	1.1.7	1.1.1	358°27.2'	20.76	данные отсутствуют	70:21:0200055:786	636601, обл. Томская, р-н. Парабельский, с. Парабель, ул. Подгорная, д. 13А

полное наименование должности	 ДОКУМЕНТ ПОДПИСАН ЭЛЕКТРОННОЙ ПОДПИСЬЮ Сертификат: 00BV056B7401CB38D2B3576ACDC8425108 Владелец: ФЕДЕРАЛЬНАЯ СЛУЖБА ГОСУДАРСТВЕННОЙ РЕГИСТРАЦИИ, КАДАСТРА И КАРТОГРАФИИ Действителен: с 27.06.2023 по 19.09.2024	инициалы, фамилия

Выписка из Единого государственного реестра недвижимости об объекте недвижимости
Описание местоположения земельного участка

Земельный участок			
вид объекта недвижимости			
Лист № 1 раздела 3.2	Всего листов раздела 3.2: 1	Всего разделов: 5	Всего листов выписки: 13
15.01.2024г. № КУВИ-001/2024-12836347			
Кадастровый номер:		70:21:0200055:737	


Сведения о характерных точках границы земельного участка				
Система координат МСК 70, зона 4				
Номер точки	Координаты, м		Описание закрепления на местности	Средняя квадратичная погрешность определения координат характерных точек границ земельного участка, м
	X	Y		
1	2	3	4	5
1	340163.49	4332742.55	-	0.1
2	340160.88	4332762.44	-	0.1
3	340159.81	4332770.35	-	0.1
4	340125.14	4332770.99	-	0.1
5	340124.74	4332747.21	-	0.1
6	340142.8	4332746.43	-	0.1
7	340142.74	4332743.11	-	0.1
1	340163.49	4332742.55	-	0.1

полное наименование должности		ДОКУМЕНТ ПОДПИСАН ЭЛЕКТРОННОЙ ПОДПИСЬЮ	инициалы, фамилия
	Сертификат: 00BV056B7401CB38D2B3576ACDC8425108 Владелец: ФЕДЕРАЛЬНАЯ СЛУЖБА ГОСУДАРСТВЕННОЙ РЕГИСТРАЦИИ, КАДАСТРА И КАРТОГРАФИИ Действителен: с 27.06.2023 по 19.09.2024		

Выписка из Единого государственного реестра недвижимости об объекте недвижимости
Сведения о частях земельного участка

Земельный участок			
вид объекта недвижимости			
Лист № 1 раздела 4.1	Всего листов раздела 4.1: 3	Всего разделов: 5	Всего листов выписки: 13
15.01.2024г. № КУВИ-001/2024-12836347			
Кадастровый номер:		70:21:0200055:737	

Учетный номер части	Площадь, м2	Содержание ограничения в использовании или ограничения права на объект недвижимости или обременения объекта недвижимости
1	2	3
	Весь	вид ограничения (обременения): ограничения прав на земельный участок, предусмотренные статьей 56 Земельного кодекса Российской Федерации; Срок действия: не установлен; реквизиты документа-основания: приказ от 05.03.2013 № 98 выдан: Департамент природных ресурсов и охраны окружающей среды Томской области; Содержание ограничения (обременения): Ограничения установлены п.2.3, 2.4 и 2.7 Приложения 3 к приказу Департамента природных ресурсов и охраны окружающей среды Томской области №98 от 05.03.2013: запрещение закачки отработанных вод в подземные горизонты, подземного складирования твердых отходов и разработки недр земли; запрещение размещения складов горюче-смазочных материалов, ядохимикатов и минеральных удобрений, накопителей промстоков, шламохранилищ и других объектов, обуславливающих опасность химического загрязнения подземных вод. Размещение таких объектов допускается в пределах третьего пояса ЗСО только при использовании защищённых подземных вод, при условии выполнения специальных мероприятий по защите водоносного горизонта от загрязнения, при наличии санитарно-эпидемиологического заключения центра государственного санитарно-эпидемиологического надзора, выданного с учетом заключения органов геологического контроля.; Реестровый номер границы: 70.00.2.112
	Весь	вид ограничения (обременения): ограничения прав на земельный участок, предусмотренные статьей 56 Земельного кодекса Российской Федерации; Срок действия: не установлен; реквизиты документа-основания: приказ «Об утверждении проекта и установлении границ и режима зон санитарной охраны водозаборных скважин №№ 18/93, 8/95, 11/94, 14/95, 12/95 для целей питьевого и хозяйственно-бытового водоснабжения населения и организаций п.Апрель (Томский район, Томская область)» от 28.10.2016 № 122 выдан: Департамент природных ресурсов и охраны окружающей среды Томской области; Содержание ограничения (обременения): 2.1. Выявление, тампонирующее или восстановление всех старых, бездействующих, дефектных или неправильно эксплуатируемых скважин, представляющих опасность в частности возможности загрязнения водоносных горизонтов. 2.2. Бурение новых скважин и иное строительство, связанное с нарушением почвенного покрова, производится при обязательном согласовании с центром государственного санитарно-эпидемиологического надзора. 2.3. Запрещение закачки отработанных вод в подземные горизонты, подземного складирования твердых отходов и разработки недр земли. 2.4. Запрещение размещения складов горюче-смазочных материалов, ядохимикатов и минеральных удобрений, накопителей промстоков, шламохранилищ и других объектов, обуславливающих опасность химического загрязнения подземных вод. 2.5.

полное наименование должности	 ДОКУМЕНТ ПОДПИСАН ЭЛЕКТРОННОЙ ПОДПИСЬЮ	инициалы, фамилия
	Сертификат: 00BV056B7401CB38D2B3576ACDC8425108 Владелец: ФЕДЕРАЛЬНАЯ СЛУЖБА ГОСУДАРСТВЕННОЙ РЕГИСТРАЦИИ, КАДАСТРА И КАРТОГРАФИИ Действителен: с 27.06.2023 по 19.09.2024	


Земельный участок			
вид объекта недвижимости			

Лист № 2 раздела 4.1	Всего листов раздела 4.1: 3	Всего разделов: 5	Всего листов выписки: 13
----------------------	-----------------------------	-------------------	--------------------------


15.01.2024г. № КУВИ-001/2024-12836347

Кадастровый номер: 70:21:0200055:737

		<p>Своевременное выполнение необходимых мероприятий по санитарной охране поверхностных вод, имеющих непосредственную гидрологическую связь с используемым водоносным горизонтом, в соответствии с гигиеническими требованиями к охране поверхностных вод. 2.6. Выполнение мероприятий по санитарному благоустройству территории населенных пунктов и других объектов (оборудование канализаций, устройство водонепроницаемых выгребов, организации я отвода поверхностного стока и др.). 2.7. Санитарные мероприятия в пределах второго пояса должны выполняться владельцами объектов, оказывающих (или могущих оказать) отрицательное влияние на качество воды источников водоснабжения. 3. На территории третьего пояса зон санитарной охраны и в полосе водоводов выполняются иные мероприятия, предусмотренные СанПиН 2.1.4.1110-02 «Зоны санитарной охраны источников водоснабжения и водопроводов питьевого назначения» и «Проектом зоны санитарной охраны водозабора п. Апрель"; Реестровый номер границы: 70:21-6.2004; Вид объекта реестра границ: Зона с особыми условиями использования территории; Вид зоны по документу: Зона санитарной охраны водозаборной скважины № 18/93 для целей питьевого и хозяйственно-бытового водоснабжения населения и организаций п. Апрель (Томский район, Томская область); Тип зоны: Зона санитарной охраны источников водоснабжения и водопроводов питьевого назначения; Номер: б/н</p>
Весь		<p>вид ограничения (обременения): ограничения прав на земельный участок, предусмотренные статьей 56 Земельного кодекса Российской Федерации; Срок действия: не установлен; реквизиты документа-основания: приказ от 05.03.2013 № 98 выдан: Департамент природных ресурсов и охраны окружающей среды Томской области; кадастровый план территории от 21.09.2017 № 70/ИСХ/17-284020 выдан: Филиал федерального государственного бюджетного учреждения "Федеральная кадастровая палата Федеральной службы государственной регистрации, кадастра и картографии" по Томской области; кадастровый план территории от 11.11.2015 № 7000/301/15-165278 выдан: Филиал федерального государственного бюджетного учреждения "Федеральная кадастровая палата Федеральной службы государственной регистрации, кадастра и картографии" по Томской области; кадастровый план территории от 30.11.2015 № 7000/301/15-177115 выдан: Филиал федерального государственного бюджетного учреждения "Федеральная кадастровая палата Федеральной службы государственной регистрации, кадастра и картографии" по Томской области; кадастровый план территории от 04.03.2016 № 7000/301/16-38570 выдан: Филиал федерального государственного бюджетного учреждения "Федеральная кадастровая палата Федеральной службы государственной регистрации, кадастра и картографии" по Томской области; кадастровый план территории от 15.09.2016 № 7000/301/16-180262 выдан: Филиал федерального государственного бюджетного учреждения "Федеральная кадастровая палата Федеральной службы государственной регистрации, кадастра и картографии" по Томской области; кадастровый план территории от 13.09.2017 № 70/ИСХ/17-273231 выдан: Филиал федерального государственного бюджетного учреждения "Федеральная кадастровая палата Федеральной службы государственной регистрации, кадастра и картографии" по Томской области; кадастровый план территории от 10.07.2017 № 70/ИСХ/17-196160 выдан: Филиал федерального государственного бюджетного учреждения "Федеральная кадастровая палата Федеральной службы государственной регистрации, кадастра и</p>

	 <p>ДОКУМЕНТ ПОДПИСАН ЭЛЕКТРОННОЙ ПОДПИСЬЮ</p> <p>Сертификат: 00BV056B7401CB38D2B3576ACDC8425108</p> <p>Владелец: ФЕДЕРАЛЬНАЯ СЛУЖБА ГОСУДАРСТВЕННОЙ РЕГИСТРАЦИИ, КАДАСТРА И КАРТОГРАФИИ</p> <p>Действителен: с 27.06.2023 по 19.09.2024</p>	
полное наименование должности	инициалы, фамилия	

Земельный участок			
вид объекта недвижимости			
Лист № 3 раздела 4.1	Всего листов раздела 4.1: 3	Всего разделов: 5	Всего листов выписки: 13
15.01.2024г. № КУВИ-001/2024-12836347			
Кадастровый номер:		70:21:0200055:737	
		<p>картографии" по Томской области; кадастровый план территории от 29.09.2017 № 70/ИСХ/17-293778 выдан: Филиал федерального государственного бюджетного учреждения "Федеральная кадастровая палата Федеральной службы государственной регистрации, кадастра и картографии" по Томской области; кадастровый план территории от 05.10.2016 № 7000/301/16-190257 выдан: Филиал федерального государственного бюджетного учреждения "Федеральная кадастровая палата Федеральной службы государственной регистрации, кадастра и картографии" по Томской области; кадастровый план территории от 18.09.2017 № 70/ИСХ/17-278779 выдан: Филиал федерального государственного бюджетного учреждения "Федеральная кадастровая палата Федеральной службы государственной регистрации, кадастра и картографии" по Томской области; кадастровый план территории от 09.06.2016 № 70000/301/16-97230 выдан: Филиал федерального государственного бюджетного учреждения "Федеральная кадастровая палата Федеральной службы государственной регистрации, кадастра и картографии" по Томской области; кадастровый план территории от 08.08.2017 № 70/ИСХ/17-232023 выдан: Филиал федерального государственного бюджетного учреждения "Федеральная кадастровая палата Федеральной службы государственной регистрации, кадастра и картографии" по Томской области; кадастровый план территории от 28.09.2017 № 70/ИСХ/17-291768 выдан: Филиал федерального государственного бюджетного учреждения "Федеральная кадастровая палата Федеральной службы государственной регистрации, кадастра и картографии" по Томской области; кадастровый план территории от 29.09.2017 № 99/2017/29633183 выдан: Филиал федерального государственного бюджетного учреждения "Федеральная кадастровая палата Федеральной службы государственной регистрации, кадастра и картографии" по Томской области; картографический материал масштаба 1:50000 (обновление не проводилось) от 06.11.2017 № О-45-122-2 выдан: ФГУП "ГОСГИСЦЕНТР"; государственный контракт от 24.10.2017 № 45 выдан: Департамент природных ресурсов и охраны окружающей среды Томской области; Содержание ограничения (обременения): Ограничения установлены п.2.3, 2.4 и 2.7 Приложения 3 к приказу Департамента природных ресурсов и охраны окружающей среды Томской области №98 от 05.03.2013: запрещение закачки отработанных вод в подземные горизонты, подземного складирования твердых отходов и разработки недр земли; запрещение размещения складов горюче-смазочных материалов, ядохимикатов и минеральных удобрений, накопителей промстоков, шламохранилищ и других объектов, обуславливающих опасность химического загрязнения подземных вод. Размещение таких объектов допускается в пределах третьего пояса ЗСО только при использовании защищённых подземных вод, при условии выполнения специальных мероприятий по защите водоносного горизонта от загрязнения, при наличии санитарно-эпидемиологического заключения центра государственного санитарно-эпидемиологического надзора, выданного с учетом заключения органов геологического контроля.; Реестровый номер границы: 70:00-6.192; Вид объекта реестра границ: Зона с особыми условиями использования территории; Вид зоны по документу: Зона санитарной охраны артезианских водозаборных скважин №№15/78, Т-02188, №№50, 11-323, 11-388 для целей питьевого и хозяйственного-бытового водоснабжения объектов ООО "Комсервис", III пояс ЗСО; Тип зоны: Зона санитарной охраны источников водоснабжения и водопроводов питьевого назначения</p>	

	 ДОКУМЕНТ ПОДПИСАН ЭЛЕКТРОННОЙ ПОДПИСЬЮ	
	Сертификат: 00BВ056В7401СВ38D2В3576АСDС8425108 Владелец: ФЕДЕРАЛЬНАЯ СЛУЖБА ГОСУДАРСТВЕННОЙ РЕГИСТРАЦИИ, КАДАСТРА И КАРТОГРАФИИ Действителен: с 27.06.2023 по 19.09.2024	
полное наименование должности		инициалы, фамилия