

Филиал публично-правовой компании "Роскадастр" по Томской области

полное наименование органа регистрации прав


Выписка из Единого государственного реестра недвижимости об объекте недвижимости

Сведения о характеристиках объекта недвижимости

На основании запроса от 31.12.2024, поступившего на рассмотрение 02.01.2025, сообщаем, что согласно записям Единого государственного реестра недвижимости:

Раздел 1 Лист 1

Земельный участок			
вид объекта недвижимости			
Лист № 1 раздела 1	Всего листов раздела 1: 4	Всего разделов: 8	Всего листов выписки: 16
02.01.2025г. № КУВИ-001/2025-11652			
Кадастровый номер:	70:14:0102003:184		
Номер кадастрового квартала:	70:14:0102003		
Дата присвоения кадастрового номера:	17.08.2007		
Ранее присвоенный государственный учетный номер:	данные отсутствуют		
Местоположение:	Томская область, г. Томск, с. Дзержинское, пер. Фабричный, 1		
Площадь:	755 +/- 10		
Кадастровая стоимость, руб.:	5890494.9		
Кадастровые номера расположенных в пределах земельного участка объектов недвижимости:	70:14:0102003:523		
Кадастровые номера объектов недвижимости, из которых образован объект недвижимости:	70:14:0102003:0087		
Кадастровые номера образованных объектов недвижимости:	данные отсутствуют		
Категория земель:	Земли населенных пунктов		
Виды разрешенного использования:	Для эксплуатации нежилого административного здания-объекта муниципальной собственности		
Сведения о кадастровом инженере:	Деренченко Юлия Владимировна, дата завершения кадастровых работ: 06.05.2013  Обыденов Алексей Викторович, СНИЛС 14244911746, договор на выполнение кадастровых работ от 13.06.2023 № 2023.03 , дата завершения кадастровых работ: 12.10.2023		
Сведения о лесах, водных объектах и об иных природных объектах, расположенных в пределах земельного участка:	данные отсутствуют		

полное наименование должности		ДОКУМЕНТ ПОДПИСАН ЭЛЕКТРОННОЙ ПОДПИСЬЮ	инициалы, фамилия
	Сертификат: 009F0BDC181A023B64597F1E2579BEFB50		
	Владелец: ФЕДЕРАЛЬНАЯ СЛУЖБА ГОСУДАРСТВЕННОЙ РЕГИСТРАЦИИ, КАДАСТРА И КАРТОГРАФИИ Действителен: с 02.08.2024 по 26.10.2025		

Земельный участок			
вид объекта недвижимости			
Лист № 2 раздела 1	Всего листов раздела 1: 4	Всего разделов: 8	Всего листов выписки: 16
02.01.2025г. № КУВИ-001/2025-11652			
Кадастровый номер:		70:14:0102003:184	
Сведения о том, что земельный участок полностью расположен в границах зоны с особыми условиями использования территории, территории объекта культурного наследия, публичного сервитута:		Земельный участок полностью расположен в границах зоны с реестровым номером 70:00-6.419 от 25.02.2021, ограничение использования земельного участка в пределах зоны: В границах водоохранных зон запрещаются: 1) использование сточных вод в целях регулирования плодородия почв; 2) размещение кладбищ, скотомогильников, объектов размещения отходов производства и потребления, химических, взрывчатых, токсичных, отравляющих и ядовитых веществ, пунктов захоронения радиоактивных отходов; 3) осуществление авиационных мер по борьбе с вредными организмами; 4) движение и стоянка транспортных средств (кроме специальных транспортных средств), за исключением их движения по дорогам и стоянки на дорогах и в специально оборудованных местах, имеющих твердое покрытие; 5) строительство и реконструкция автозаправочных станций, складов горюче-смазочных материалов (за исключением случаев, если автозаправочные станции, склады горюче-смазочных материалов размещены на территориях портов, инфраструктуры внутренних водных путей, в том числе баз (сооружений) для стоянки маломерных судов, объектов органов федеральной службы безопасности), станций технического обслуживания, используемых для технического осмотра и ремонта транспортных средств, осуществление мойки транспортных средств; 6) размещение специализированных хранилищ пестицидов и агрохимикатов, применение пестицидов и агрохимикатов; 7) сброс сточных, в том числе дренажных, вод; 8) разведка и добыча общераспространенных полезных ископаемых (за исключением случаев, если разведка и добыча общераспространенных полезных ископаемых осуществляются пользователями недр, осуществляющими разведку и добычу иных видов полезных ископаемых, в границах предоставленных им в соответствии с законодательством Российской Федерации о недрах горных отводов и (или) геологических отводов на основании утвержденного технического проекта в соответствии со статьей 19.1 Закона Российской Федерации от 21 февраля 1992 года N 2395-1 "О недрах")., вид/наименование: "Водоохранная зона на р. Кисловка (протока Бурундук) в границах Томского района, Томской области", тип: Водоохранная зона, дата решения: 27.02.2019, номер решения: 37, наименование ОГВ/ОМСУ: Департамент природных ресурсов и охраны окружающей среды Томской области	
Сведения о том, что земельный участок расположен в границах особой экономической зоны, территории опережающего развития, зоны территориального развития в Российской Федерации, игровой зоны:		данные отсутствуют	
Сведения о том, что земельный участок расположен в границах особо охраняемой природной территории, Байкальской природной территории и ее экологических зон, лесопарковом зеленом поясе, охотничьего угодья, лесничества:		данные отсутствуют	



ДОКУМЕНТ ПОДПИСАН  
ЭЛЕКТРОННОЙ ПОДПИСЬЮ

Сертификат: 009F0BDC181A023B64597F1E2579BEFB50

Владелец: ФЕДЕРАЛЬНАЯ СЛУЖБА ГОСУДАРСТВЕННОЙ  
РЕГИСТРАЦИИ, КАДАСТРА И КАРТОГРАФИИ  
Действителен: с 02.08.2024 по 26.10.2025

полное наименование должности

инициалы, фамилия

Земельный участок			
вид объекта недвижимости			
Лист № 3 раздела 1	Всего листов раздела 1: 4	Всего разделов: 8	Всего листов выписки: 16
02.01.2025г. № КУВИ-001/2025-11652			
Кадастровый номер:		70:14:0102003:184	
Сведения о расположении земельного участка и (или) расположенного на нем объекта недвижимости в границах территории, в отношении которой принято решение о резервировании земель для государственных или муниципальных нужд:	данные отсутствуют		
Сведения о результатах проведения государственного земельного надзора:	данные отсутствуют		
Сведения о расположении земельного участка в границах территории, в отношении которой утвержден проект межевания территории:	данные отсутствуют		
Условный номер земельного участка:	данные отсутствуют		
Сведения о принятии акта и (или) заключении договора, предусматривающих предоставление в соответствии с земельным законодательством исполнительным органом государственным органом власти или органом местного самоуправления, находящегося в государственной или муниципальной собственности земельного участка для строительства наемного дома социального использования или наемного дома коммерческого использования:	данные отсутствуют		
Сведения о том, что земельный участок или земельные участки образованы на основании решения об изъятии земельного участка и (или) расположенного на нем объекта недвижимости для государственных или муниципальных нужд:	данные отсутствуют		
Сведения о том, что земельный участок образован из земель или земельного участка, государственная собственность на которые не разграничена:	данные отсутствуют		
Сведения о наличии земельного спора о местоположении границ земельных участков:	данные отсутствуют		
Статус записи об объекте недвижимости:	Сведения об объекте недвижимости имеют статус "актуальные, ранее учтенные"		
Особые отметки:	Сведения об ограничениях права на объект недвижимости, обременениях данного объекта, не зарегистрированных в реестре прав, ограничений прав и обременений недвижимого имущества: вид ограничения (обременения): ограничения прав на земельный участок, предусмотренные статьей 56 Земельного кодекса Российской Федерации; срок действия: с 02.03.2021; реквизиты документа-основания: приказ об установлении местоположения береговой линии, а также		



ДОКУМЕНТ ПОДПИСАН  
ЭЛЕКТРОННОЙ ПОДПИСЬЮ


Сертификат: 009F0BDC181A023B64597F1E2579BEFB50

Владелец: ФЕДЕРАЛЬНАЯ СЛУЖБА ГОСУДАРСТВЕННОЙ  
РЕГИСТРАЦИИ, КАДАСТРА И КАРТОГРАФИИ  
Действителен: с 02.08.2024 по 26.10.2025

полное наименование должности

инициалы, фамилия

Земельный участок			
вид объекта недвижимости			
Лист № 4 раздела 1	Всего листов раздела 1: 4	Всего разделов: 8	Всего листов выписки: 16
02.01.2025г. № КУВИ-001/2025-11652			
Кадастровый номер:		70:14:0102003:184	
		<p>определении границ водоохранных зон и границ прибрежных защитных полос на протоке Бурундук (Кисловка) в границах Томского района, Томской области от 27.02.2019 № 37 выдан: Департамент природных ресурсов и охраны окружающей среды Томской области. вид ограничения (обременения): ограничения прав на земельный участок, предусмотренные статьей 56 Земельного кодекса Российской Федерации; срок действия: с 20.10.2023; реквизиты документа-основания: приказ об установлении местоположения береговой линии, а также определении границ водоохранных зон и границ прибрежных защитных полос на протоке Бурундук (Кисловка) в границах Томского района, Томской области от 27.02.2019 № 37 выдан: Департамент природных ресурсов и охраны окружающей среды Томской области. вид ограничения (обременения): ограничения прав на земельный участок, предусмотренные статьей 56 Земельного кодекса Российской Федерации; срок действия: с 20.10.2023; реквизиты документа-основания: приказ об определении границ зон затопления, подтопления водными объектами территорий Томского района Томской области от 22.03.2023 № 44 пр выдан: Верхне-Обское бассейновое водное управление.</p>	
Получатель выписки:		Департамент управления муниципальной собственностью администрации Города Томска	

полное наименование должности	 ДОКУМЕНТ ПОДПИСАН ЭЛЕКТРОННОЙ ПОДПИСЬЮ Сертификат: 009F0BDC181A023B64597F1E2579BEFB50 Владелец: ФЕДЕРАЛЬНАЯ СЛУЖБА ГОСУДАРСТВЕННОЙ РЕГИСТРАЦИИ, КАДАСТРА И КАРТОГРАФИИ Действителен: с 02.08.2024 по 26.10.2025	инициалы, фамилия

Выписка из Единого государственного реестра недвижимости об объекте недвижимости  
Сведения о зарегистрированных правах

Земельный участок			
вид объекта недвижимости			
Лист № 1 раздела 2		Всего листов раздела 2: 2	Всего разделов: 8
Всего листов выписки: 16			
02.01.2025г. № КУВИ-001/2025-11652			
Кадастровый номер:		70:14:0102003:184	
1	Правообладатель (правообладатели):	1.1	Муниципальное образование "Город Томск"
	Сведения о возможности предоставления третьим лицам персональных данных физического лица:	1.1.1	данные отсутствуют
2	Вид, номер, дата и время государственной регистрации права:	2.1	Собственность 70-70-01/171/2008-126 15.09.2008 00:00:00
3	Сведения об осуществлении государственной регистрации сделки, права без необходимого в силу закона согласия третьего лица, органа:	3.1	данные отсутствуют
4	Ограничение прав и обременение объекта недвижимости:	не зарегистрировано	
5	Договоры участия в долевом строительстве:	не зарегистрировано	
6	Заявленные в судебном порядке права требования:	данные отсутствуют	
7	Сведения о возможности предоставления третьим лицам персональных данных физического лица	данные отсутствуют	
8	Сведения о возражении в отношении зарегистрированного права:	данные отсутствуют	
9	Сведения о наличии решения об изъятии объекта недвижимости для государственных и муниципальных нужд:	данные отсутствуют	
10	Сведения о невозможности государственной регистрации без личного участия правообладателя или его законного представителя:	данные отсутствуют	
11	Правопритязания и сведения о наличии поступивших, но не рассмотренных заявлений о проведении государственной регистрации права (перехода, прекращения права), ограничения права или обременения объекта недвижимости, сделки в отношении объекта недвижимости:	отсутствуют	



ДОКУМЕНТ ПОДПИСАН  
ЭЛЕКТРОННОЙ ПОДПИСЬЮ


Сертификат: 009F0BDC181A023B64597F1E2579BEFB50

Владелец: ФЕДЕРАЛЬНАЯ СЛУЖБА ГОСУДАРСТВЕННОЙ  
РЕГИСТРАЦИИ, КАДАСТРА И КАРТОГРАФИИ  
Действителен: с 02.08.2024 по 26.10.2025

полное наименование должности

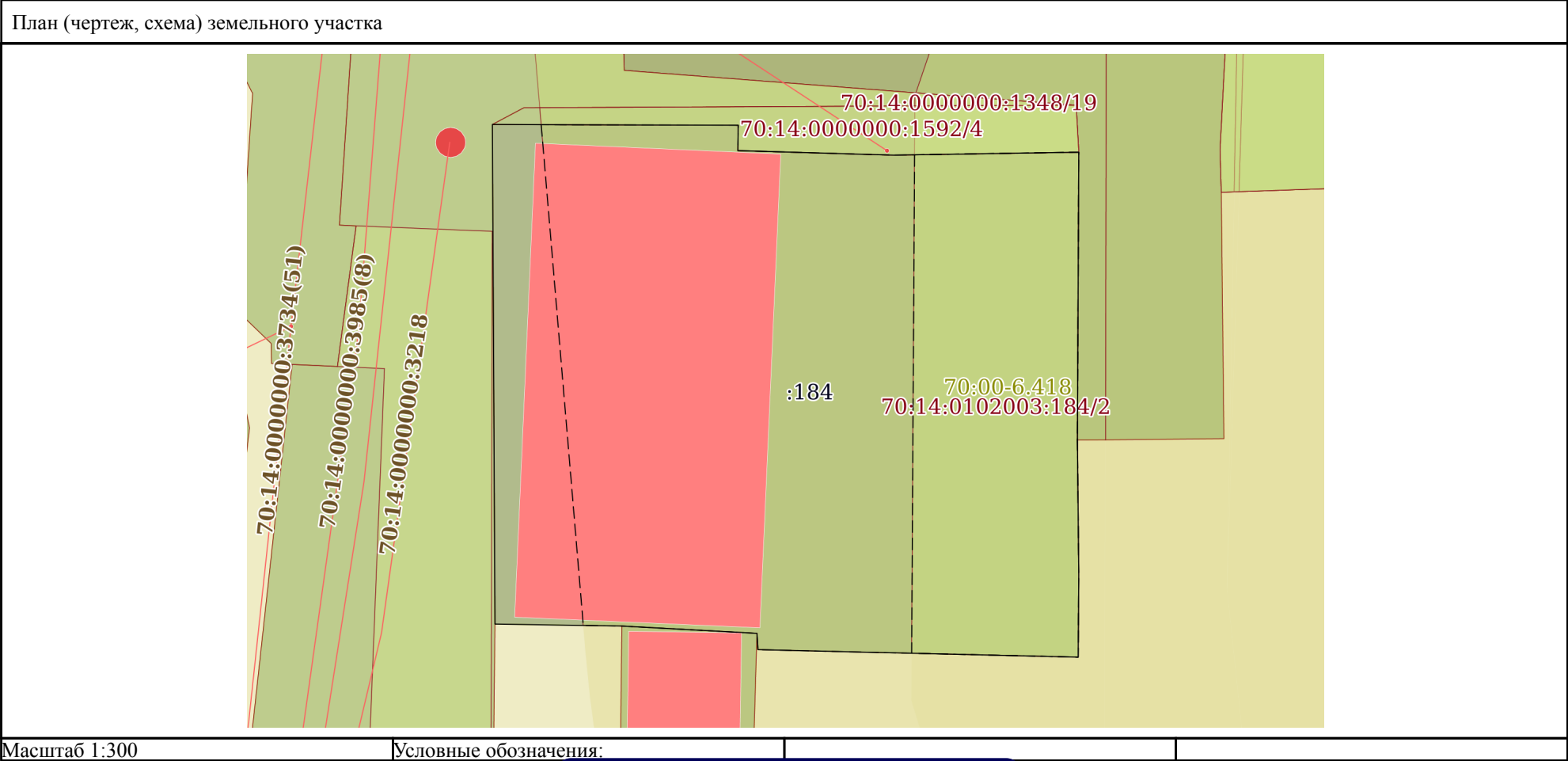
инициалы, фамилия

Земельный участок			
вид объекта недвижимости			
Лист № 2 раздела 2	Всего листов раздела 2: 2	Всего разделов: 8	Всего листов выписки: 16
02.01.2025г. № КУВИ-001/2025-11652			
Кадастровый номер:		70:14:0102003:184	
11	Сведения о невозможности государственной регистрации перехода, прекращения, ограничения права на земельный участок из земель сельскохозяйственного назначения:	данные отсутствуют	

полное наименование должности	 ДОКУМЕНТ ПОДПИСАН ЭЛЕКТРОННОЙ ПОДПИСЬЮ Сертификат: 009F0BDC181A023B64597F1E2579BEFB50 Владелец: ФЕДЕРАЛЬНАЯ СЛУЖБА ГОСУДАРСТВЕННОЙ РЕГИСТРАЦИИ, КАДАСТРА И КАРТОГРАФИИ Действителен: с 02.08.2024 по 26.10.2025	инициалы, фамилия

Выписка из Единого государственного реестра недвижимости об объекте недвижимости  
Описание местоположения земельного участка

Земельный участок			
вид объекта недвижимости			
Лист № 1 раздела 3	Всего листов раздела 3: 1	Всего разделов: 8	Всего листов выписки: 16
02.01.2025г. № КУВИ-001/2025-11652			
Кадастровый номер:		70:14:0102003:184	



полное наименование должности	<div><div></div><div>ДОКУМЕНТ ПОДПИСАН ЭЛЕКТРОННОЙ ПОДПИСЬЮ</div><div>Сертификат: 009F0BDC181A023B64597F1E2579BEFB50 Владелец: ФЕДЕРАЛЬНАЯ СЛУЖБА ГОСУДАРСТВЕННОЙ РЕГИСТРАЦИИ, КАДАСТРА И КАРТОГРАФИИ Действителен: с 02.08.2024 по 26.10.2025</div></div>		инициалы, фамилия

Выписка из Единого государственного реестра недвижимости об объекте недвижимости  
Описание местоположения земельного участка

Земельный участок			
вид объекта недвижимости			
Лист № 1 раздела 3.1	Всего листов раздела 3.1: 1	Всего разделов: 8	Всего листов выписки: 16
02.01.2025г. № КУВИ-001/2025-11652			
Кадастровый номер:		70:14:0102003:184	

Описание местоположения границ земельного участка							
№ п/п	Номер точки		Дирекционный угол	Горизонтальное проложение, м	Описание закрепления на местности	Кадастровые номера смежных участков	Сведения об адресах правообладателей смежных земельных участков
	начальная	конечная					
1	2	3	4	5	6	7	8
1	1.1.1	1.1.2	90°17.0`	4.04	данные отсутствуют	70:14:0000000:1592(2)	данные отсутствуют
2	1.1.2	1.1.3	90°8.2`	8.45	данные отсутствуют	70:14:0000000:1592(2)	данные отсутствуют
3	1.1.3	1.1.4	180°53.3`	1.29	данные отсутствуют	70:14:0000000:1592(2)	данные отсутствуют
4	1.1.4	1.1.5	91°39.8`	7.92	данные отсутствуют	70:14:0000000:1592(2)	данные отсутствуют
5	1.1.5	1.1.6	89°5.2`	9.4	данные отсутствуют	70:14:0000000:1592(2)	данные отсутствуют
6	1.1.6	1.1.7	180°16.4`	14.62	данные отсутствуют	70:14:0102003:41	634513, обл. Томская, г. Томск, с. Дзержинское, пер. Фабричный, д. 11
7	1.1.7	1.1.8	179°24.8`	6.84	данные отсутствуют	данные отсутствуют	данные отсутствуют
8	1.1.8	1.1.9	180°24.6`	4.19	данные отсутствуют	данные отсутствуют	данные отсутствуют
9	1.1.9	1.1.10	271°20.3`	16.27	данные отсутствуют	данные отсутствуют	данные отсутствуют
10	1.1.10	1.1.11	356°33.2`	0.83	данные отсутствуют	70:14:0102003:71	634513, обл. Томская, г. Томск, с. Дзержинское, пер. Фабричный, д. 11
11	1.1.11	1.1.12	273°5.2`	6.87	данные отсутствуют	70:14:0102003:71	634513, обл. Томская, г. Томск, с. Дзержинское, пер. Фабричный, д. 11
12	1.1.12	1.1.13	270°53.3`	6.45	данные отсутствуют	данные отсутствуют	данные отсутствуют
13	1.1.13	1.1.1	359°42.4`	25.38	данные отсутствуют	70:14:0000000:1348(24)	данные отсутствуют



ДОКУМЕНТ ПОДПИСАН  
ЭЛЕКТРОННОЙ ПОДПИСЬЮ

Сертификат: 009F0BDC181A023B64597F1E2579BEFB50  
Владелец: ФЕДЕРАЛЬНАЯ СЛУЖБА ГОСУДАРСТВЕННОЙ  
РЕГИСТРАЦИИ, КАДАСТРА И КАРТОГРАФИИ  
Действителен: с 02.08.2024 по 26.10.2025

полное наименование должности

инициалы, фамилия



Выписка из Единого государственного реестра недвижимости об объекте недвижимости  
Описание местоположения земельного участка

Земельный участок			
вид объекта недвижимости			
Лист № 1 раздела 3.2	Всего листов раздела 3.2: 1	Всего разделов: 8	Всего листов выписки: 16
02.01.2025г. № КУВИ-001/2025-11652			
Кадастровый номер:		70:14:0102003:184	

Сведения о характерных точках границы земельного участка				
Система координат МСК-70, зона 4				
Номер точки	Координаты, м		Описание закрепления на местности	Средняя квадратичная погрешность определения координат характерных точек границ земельного участка, м
	X	Y		
1	2	3	4	5
1	354386.22	4318596.71	-	0.1
2	354386.2	4318600.75	-	0.1
3	354386.18	4318609.2	-	0.1
4	354384.89	4318609.18	-	0.1
5	354384.66	4318617.1	-	0.1
6	354384.81	4318626.5	-	0.1
7	354370.19	4318626.43	-	0.1
8	354363.35	4318626.5	-	0.1
9	354359.16	4318626.47	-	0.1
10	354359.54	4318610.2	-	0.1
11	354360.37	4318610.15	-	0.1
12	354360.74	4318603.29	-	0.1
13	354360.84	4318596.84	-	0.1
1	354386.22	4318596.71	-	0.1


		 ДОКУМЕНТ ПОДПИСАН ЭЛЕКТРОННОЙ ПОДПИСЬЮ Сертификат: 009F0BDC181A023B64597F1E2579BEFB50 Владелец: ФЕДЕРАЛЬНАЯ СЛУЖБА ГОСУДАРСТВЕННОЙ РЕГИСТРАЦИИ, КАДАСТРА И КАРТОГРАФИИ Действителен: с 02.08.2024 по 26.10.2025			
полное наименование должности					
				инициалы, фамилия	

Выписка из Единого государственного реестра недвижимости об объекте недвижимости  
Сведения о частях земельного участка

Земельный участок			
вид объекта недвижимости			
Лист № 1 раздела 4	Всего листов раздела 4: 2	Всего разделов: 8	Всего листов выписки: 16
02.01.2025г. № КУВИ-001/2025-11652			
Кадастровый номер:		70:14:0102003:184	
План (чертеж, схема) части земельного участка		Учетный номер части: 70:14:0102003:184/1	
Масштаб 1:300		Условные обозначения:	


полное наименование должности		ДОКУМЕНТ ПОДПИСАН ЭЛЕКТРОННОЙ ПОДПИСЬЮ	инициалы, фамилия
	Сертификат: 009F0BDC181A023B64597F1E2579BEFB50		
	Владелец: ФЕДЕРАЛЬНАЯ СЛУЖБА ГОСУДАРСТВЕННОЙ РЕГИСТРАЦИИ, КАДАСТРА И КАРТОГРАФИИ Действителен: с 02.08.2024 по 26.10.2025		

Земельный участок			
вид объекта недвижимости			
Лист № 2 раздела 4	Всего листов раздела 4: 2	Всего разделов: 8	Всего листов выписки: 16
02.01.2025г. № КУВИ-001/2025-11652			
Кадастровый номер:		70:14:0102003:184	
План (чертеж, схема) части земельного участка		Учетный номер части: 70:14:0102003:184/2	
Масштаб 1:300	Условные обозначения:		

полное наименование должности	 ДОКУМЕНТ ПОДПИСАН ЭЛЕКТРОННОЙ ПОДПИСЬЮ Сертификат: 009F0BDC181A023B64597F1E2579BEFB50 Владелец: ФЕДЕРАЛЬНАЯ СЛУЖБА ГОСУДАРСТВЕННОЙ РЕГИСТРАЦИИ, КАДАСТРА И КАРТОГРАФИИ Действителен: с 02.08.2024 по 26.10.2025	инициалы, фамилия

Выписка из Единого государственного реестра недвижимости об объекте недвижимости  
Сведения о частях земельного участка

Земельный участок		
вид объекта недвижимости		
Лист № 1 раздела 4.1	Всего листов раздела 4.1: 3	Всего разделов: 8
Всего листов выписки: 16		
02.01.2025г. № КУВИ-001/2025-11652		
Кадастровый номер:		70:14:0102003:184
Учетный номер части	Площадь, м2	Содержание ограничения в использовании или ограничения права на объект недвижимости или обременения объекта недвижимости
1	2	3
70:14:0102003:184/1	666	70:00-6.418
70:14:0102003:184/2	214	70:14-6.3088
	Весь	вид ограничения (обременения): ограничения прав на земельный участок, предусмотренные статьей 56 Земельного кодекса Российской Федерации; Срок действия: не установлен; реквизиты документа-основания: приказ об установлении местоположения береговой линии, а также определении границ водоохранных зон и границ прибрежных защитных полос на протоке Бурундук (Кисловка) в границах Томского района, Томской области от 27.02.2019 № 37 выдан: Департамент природных ресурсов и охраны окружающей среды Томской области; Содержание ограничения (обременения): В границах водоохранных зон запрещаются: 1) использование сточных вод в целях регулирования плодородия почв; 2) размещение кладбищ, скотомогильников, объектов размещения отходов производства и потребления, химических, взрывчатых, токсичных, отравляющих и ядовитых веществ, пунктов захоронения радиоактивных отходов; 3) осуществление авиационных мер по борьбе с вредными организмами; 4) движение и стоянка транспортных средств (кроме специальных транспортных средств), за исключением их движения по дорогам и стоянки на дорогах и в специально оборудованных местах, имеющих твердое покрытие; 5) строительство и реконструкция автозаправочных станций, складов горюче-смазочных материалов (за исключением случаев, если автозаправочные станции, склады горюче-смазочных материалов размещены на территориях портов, инфраструктуры внутренних водных путей, в том числе баз (сооружений) для стоянки маломерных судов, объектов органов федеральной службы безопасности), станций технического обслуживания, используемых для технического осмотра и ремонта транспортных средств, осуществление мойки транспортных средств; 6) размещение специализированных хранилищ пестицидов и агрохимикатов, применение пестицидов и агрохимикатов; 7) сброс сточных, в том числе дренажных, вод; 8) разведка и добыча общераспространенных полезных ископаемых (за исключением случаев, если разведка и добыча общераспространенных полезных ископаемых осуществляются пользователями недр, осуществляющими разведку и добычу иных видов полезных ископаемых, в границах предоставленных им в соответствии с законодательством Российской Федерации о недрах горных отводов и (или) геологических отводов на основании утвержденного технического проекта в соответствии со статьей 19.1 Закона Российской Федерации от 21 февраля 1992 года N 2395-1 "О недрах").; Реестровый номер границы: 70:00-6.419; Вид объекта реестра границ: Зона с особыми условиями использования территории; Вид зоны по документу: "Водоохранная зона

полное наименование должности		
	ДОКУМЕНТ ПОДПИСАН ЭЛЕКТРОННОЙ ПОДПИСЬЮ	
	Сертификат: 009F0BDC181A023B64597F1E2579BEFB50	
	Владелец: ФЕДЕРАЛЬНАЯ СЛУЖБА ГОСУДАРСТВЕННОЙ	
	РЕГИСТРАЦИИ, КАДАСТРА И КАРТОГРАФИИ	
	Действителен: с 02.08.2024 по 26.10.2025	
		инициалы, фамилия

Земельный участок			
вид объекта недвижимости			
Лист № 2 раздела 4.1	Всего листов раздела 4.1: 3	Всего разделов: 8	Всего листов выписки: 16

02.01.2025г. № КУВИ-001/2025-11652

Кадастровый номер:

70:14:0102003:184

		на р. Кисловка (протока Бурундук) в границах Томского района, Томской области".; Тип зоны: Водоохранная зона
	Весь	вид ограничения (обременения): ограничения прав на земельный участок, предусмотренные статьей 56 Земельного кодекса Российской Федерации; Срок действия: не установлен; реквизиты документа-основания: приказ об установлении местоположения береговой линии, а также определении границ водоохранных зон и границ прибрежных защитных полос на протоке Бурундук (Кисловка) в границах Томского района, Томской области от 27.02.2019 № 37 выдан: Департамент природных ресурсов и охраны окружающей среды Томской области; Содержание ограничения (обременения): В границах прибрежных защитных полос установлены ограничения частью 15: 1) использование сточных вод в целях регулирования плодородия почв; 2) размещение кладбищ, скотомогильников, объектов размещения отходов производства и потребления, химических, взрывчатых, токсичных, отравляющих и ядовитых веществ, пунктов захоронения радиоактивных отходов; 3) осуществление авиационных мер по борьбе с вредными организмами; 4) движение и стоянка транспортных средств (кроме специальных транспортных средств), за исключением их движения по дорогам и стоянки на дорогах и в специально оборудованных местах, имеющих твердое покрытие; 5) строительство и реконструкция автозаправочных станций, складов горюче-смазочных материалов (за исключением случаев, если автозаправочные станции, склады горюче-смазочных материалов размещены на территориях портов, инфраструктуры внутренних водных путей, в том числе баз (сооружений) для стоянки маломерных судов, объектов органов федеральной службы безопасности), станций технического обслуживания, используемых для технического осмотра и ремонта транспортных средств, осуществление мойки транспортных средств; 6) размещение специализированных хранилищ пестицидов и агрохимикатов, применение пестицидов и агрохимикатов; 7) сброс сточных, в том числе дренажных, вод; 8) разведка и добыча общераспространенных полезных ископаемых (за исключением случаев, если разведка и добыча общераспространенных полезных ископаемых осуществляются пользователями недр, осуществляющими разведку и добычу иных видов полезных ископаемых, в границах предоставленных им в соответствии с законодательством Российской Федерации о недрах горных отводов и (или) геологических отводов на основании утвержденного технического проекта в соответствии со статьей 19.1 Закона Российской Федерации от 21 февраля 1992 года N 2395-1 "О недрах"); частью 17 запрещаются: 1) распашка земель; 2) размещение отвалов размываемых грунтов; 3) выпас сельскохозяйственных животных и организация для них летних лагерей, ванн.; Реестровый номер границы: 70:00-6.418; Вид объекта реестра границ: Зона с особыми условиями использования территории; Вид зоны по документу: Прибрежная защитная полоса на р. Кисловка (протока Бурундук) в границах Томского района, Томской области; Тип зоны: Прибрежная защитная полоса
	Весь	вид ограничения (обременения): ограничения прав на земельный участок, предусмотренные статьей 56 Земельного кодекса Российской Федерации; Срок действия: не установлен; реквизиты документа-основания: приказ об определении границ зон затопления, подтопления водными объектами территорий Томского района Томской области от 22.03.2023 № 44 пр выдан: Верхне-Обское бассейновое водное управление; Содержание ограничения (обременения): Согласно ст. 67.1 Водного кодекса



ДОКУМЕНТ ПОДПИСАН  
ЭЛЕКТРОННОЙ ПОДПИСЬЮ

Сертификат: 009F0BDC181A023B64597F1E2579BEFB50

Владелец: ФЕДЕРАЛЬНАЯ СЛУЖБА ГОСУДАРСТВЕННОЙ  
РЕГИСТРАЦИИ, КАДАСТРА И КАРТОГРАФИИ  
Действителен: с 02.08.2024 по 26.10.2025

полное наименование должности

инициалы, фамилия

Земельный участок			
вид объекта недвижимости			
Лист № 3 раздела 4.1	Всего листов раздела 4.1: 3	Всего разделов: 8	Всего листов выписки: 16
02.01.2025г. № КУВИ-001/2025-11652			
Кадастровый номер:		70:14:0102003:184	
		<p>Российской Федерации от 03.06.2006 № 74-ФЗ, в целях предотвращения негативного воздействия вод (затопления, подтопления, разрушения берегов водных объектов, заболачивания) и ликвидации его последствий проводятся специальные защитные мероприятия. В границах зон затопления, подтопления запрещаются: 1) использование сточных вод в целях регулирования плодородия почв; 2) размещение кладбищ, скотомогильников, объектов размещения отходов производства и потребления, химических, взрывчатых, токсичных, отравляющих и ядовитых веществ, пунктов хранения и захоронения радиоактивных отходов; 3) осуществление авиационных мер по борьбе с вредными организмами; 4) размещение новых населенных пунктов и строительство объектов капитального строительства без обеспечения инженерной защиты таких населенных пунктов и объектов от затопления, подтопления; Реестровый номер границы: 70:14-6.3088; Вид объекта реестра границ: Зона с особыми условиями использования территории; Вид зоны по документу: Зона слабого подтопления, прилегающая к зоне затопления территорий, прилегающих к незарегулированному потоку Бурундук (Кисловка) от границы г.Томск до устья протока Бурундук (Кисловка) Томского района Томской области; Тип зоны: Иная зона с особыми условиями использования территории</p>	

полное наименование должности	 ДОКУМЕНТ ПОДПИСАН ЭЛЕКТРОННОЙ ПОДПИСЬЮ Сертификат: 009F0BDC181A023B64597F1E2579BEFB50 Владелец: ФЕДЕРАЛЬНАЯ СЛУЖБА ГОСУДАРСТВЕННОЙ РЕГИСТРАЦИИ, КАДАСТРА И КАРТОГРАФИИ Действителен: с 02.08.2024 по 26.10.2025	инициалы, фамилия


Выписка из Единого государственного реестра недвижимости об объекте недвижимости  
Сведения о частях земельного участка

Земельный участок			
вид объекта недвижимости			
Лист № 1 раздела 4.2	Всего листов раздела 4.2: 2	Всего разделов: 8	Всего листов выписки: 16
02.01.2025г. № КУВИ-001/2025-11652			
Кадастровый номер:		70:14:0102003:184	

Сведения о характерных точках границы части (частей) земельного участка				
Учетный номер части: 70:14:0102003:184/1				
Система координат				
Номер точки	Координаты, м		Описание закрепления на местности	Средняя квадратичная погрешность определения координат характерных точек границ земельного участка, м
	X	Y		
1	2	3	4	5
1	354386.21	4318599.19	-	-
2	354386.2	4318600.75	-	-
3	354386.18	4318609.2	-	-
4	354384.89	4318609.18	-	-
5	354384.66	4318617.1	-	-
6	354384.81	4318626.5	-	-
7	354370.19	4318626.43	-	-
8	354363.35	4318626.5	-	-
9	354359.16	4318626.47	-	-
10	354359.54	4318610.2	-	-
11	354360.37	4318610.15	-	-
12	354360.74	4318603.29	-	-
13	354360.77	4318601.33	-	-
1	354386.21	4318599.19	-	-

полное наименование должности	<div><p>ДОКУМЕНТ ПОДПИСАН ЭЛЕКТРОННОЙ ПОДПИСЬЮ</p><p>Сертификат: 009F0BDC181A023B64597F1E2579BEFB50</p><p>Владелец: ФЕДЕРАЛЬНАЯ СЛУЖБА ГОСУДАРСТВЕННОЙ РЕГИСТРАЦИИ, КАДАСТРА И КАРТОГРАФИИ</p><p>Действителен: с 02.08.2024 по 26.10.2025</p></div>	инициалы, фамилия

Земельный участок							
вид объекта недвижимости							
Лист № 2 раздела 4.2		Всего листов раздела 4.2: 2		Всего разделов: 8		Всего листов выписки: 16	
02.01.2025г. № КУВИ-001/2025-11652							
Кадастровый номер:			70:14:0102003:184				
Сведения о характерных точках границы части (частей) земельного участка							
Учетный номер части: 70:14:0102003:184/2							
Система координат							
Номер точки	Координаты, м		Описание закрепления на местности	Средняя квадратичная погрешность определения координат характерных точек границ земельного участка, м			
	X	Y					
1	2	3	4	5			
1	354384.68	4318618.16	-	-			
2	354384.81	4318626.5	-	-			
3	354370.19	4318626.43	-	-			
4	354363.35	4318626.5	-	-			
5	354359.16	4318626.47	-	-			
6	354359.36	4318618.01	-	-			
1	354384.68	4318618.16	-	-			

полное наименование должности	<div><div>ДОКУМЕНТ ПОДПИСАН ЭЛЕКТРОННОЙ ПОДПИСЬЮ</div><div>Сертификат: 009F0BDC181A023B64597F1E2579BEFB50</div><div>Владелец: ФЕДЕРАЛЬНАЯ СЛУЖБА ГОСУДАРСТВЕННОЙ РЕГИСТРАЦИИ, КАДАСТРА И КАРТОГРАФИИ</div><div>Действителен: с 02.08.2024 по 26.10.2025</div></div>	инициалы, фамилия