

Филиал публично-правовой компании "Роскадастр" по Томской области

полное наименование органа регистрации прав

Выписка из Единого государственного реестра недвижимости об объекте недвижимости

Сведения о характеристиках объекта недвижимости

На основании запроса от 01.10.2025, поступившего на рассмотрение 01.10.2025, сообщаем, что согласно записям Единого государственного реестра недвижимости:

Раздел 1 Лист 1

Здание			
вид объекта недвижимости			

Лист № 1 раздела 1	Всего листов раздела 1: 2	Всего разделов: 5	Всего листов выписки: 13
--------------------	---------------------------	-------------------	--------------------------

01.10.2025г. № КУВИ-001/2025-183907429	
Кадастровый номер:	70:21:0200001:439
Номер кадастрового квартала:	70:21:0200001
Дата присвоения кадастрового номера:	02.11.2011

Ранее присвоенный государственный учетный номер:	данные отсутствуют
Адрес:	Томская область, г. Томск, ул. Максима Горького, д. 11
Площадь:	196.7
Назначение:	Нежилое
Наименование:	данные отсутствуют
Количество этажей, в том числе подземных этажей:	2, в том числе подземных 0
Материал наружных стен:	Рубленые
Год ввода в эксплуатацию по завершении строительства:	данные отсутствуют
Год завершения строительства:	1897
Кадастровая стоимость, руб.:	1393660.91
Кадастровые номера иных объектов недвижимости, в пределах которых расположен объект недвижимости:	70:21:0200001:2277
Кадастровые номера помещений, машино-мест, расположенных в здании или сооружении:	70:21:0200001:1263, 70:21:0200001:1264, 70:21:0200001:1265, 70:21:0200001:1266, 70:21:0200001:1267, 70:21:0200001:1268, 70:21:0200001:2046, 70:21:0200001:2047
Кадастровые номера объектов недвижимости, из которых образован объект недвижимости:	данные отсутствуют
Кадастровые номера образованных объектов недвижимости:	данные отсутствуют
Сведения о включении объекта недвижимости в состав предприятия как имущественного комплекса:	данные отсутствуют
Сведения о включении объекта недвижимости в состав единого недвижимого комплекса:	данные отсутствуют
Виды разрешенного использования:	данные отсутствуют

полное наименование должности	 ДОКУМЕНТ ПОДПИСАН ЭЛЕКТРОННОЙ ПОДПИСЬЮ Сертификат: 009F0BDC181A023B64597F1E2579BEFB50 Владелец: ФЕДЕРАЛЬНАЯ СЛУЖБА ГОСУДАРСТВЕННОЙ РЕГИСТРАЦИИ, КАДАСТРА И КАРТОГРАФИИ Действителен: с 02.08.2024 по 26.10.2025	инициалы, фамилия

Здание	
вид объекта недвижимости	
Лист № 2 раздела 1	Всего листов раздела 1: 2
Всего разделов: 5	
Всего листов выписки: 13	
01.10.2025г. № КУВИ-001/2025-183907429	
Кадастровый номер:	70:21:0200001:439
Сведения о включении объекта недвижимости в реестр объектов культурного наследия:	данные отсутствуют
Сведения о кадастровом инженере:	дата завершения кадастровых работ: 20.05.2002
Сведения о признании многоквартирного дома аварийным и подлежащим сносу или реконструкции и (или) о признании жилого помещения, в том числе жилого дома, непригодным для проживания:	данные отсутствуют
Статус записи об объекте недвижимости:	Сведения об объекте недвижимости имеют статус "актуальные, ранее учтенные"
Особые отметки:	Сведения, необходимые для заполнения раздела: 6 - Сведения о частях объекта недвижимости, отсутствуют.
Получатель выписки:	Департамент управления муниципальной собственностью администрации Города Томска

полное наименование должности	 <p>ДОКУМЕНТ ПОДПИСАН ЭЛЕКТРОННОЙ ПОДПИСЬЮ</p> <p>Сертификат: 009F0BDC181A023B64597F1E2579BEFB50</p> <p>Владелец: ФЕДЕРАЛЬНАЯ СЛУЖБА ГОСУДАРСТВЕННОЙ РЕГИСТРАЦИИ, КАДАСТРА И КАРТОГРАФИИ</p> <p>Действителен: с 02.08.2024 по 26.10.2025</p>	инициалы, фамилия

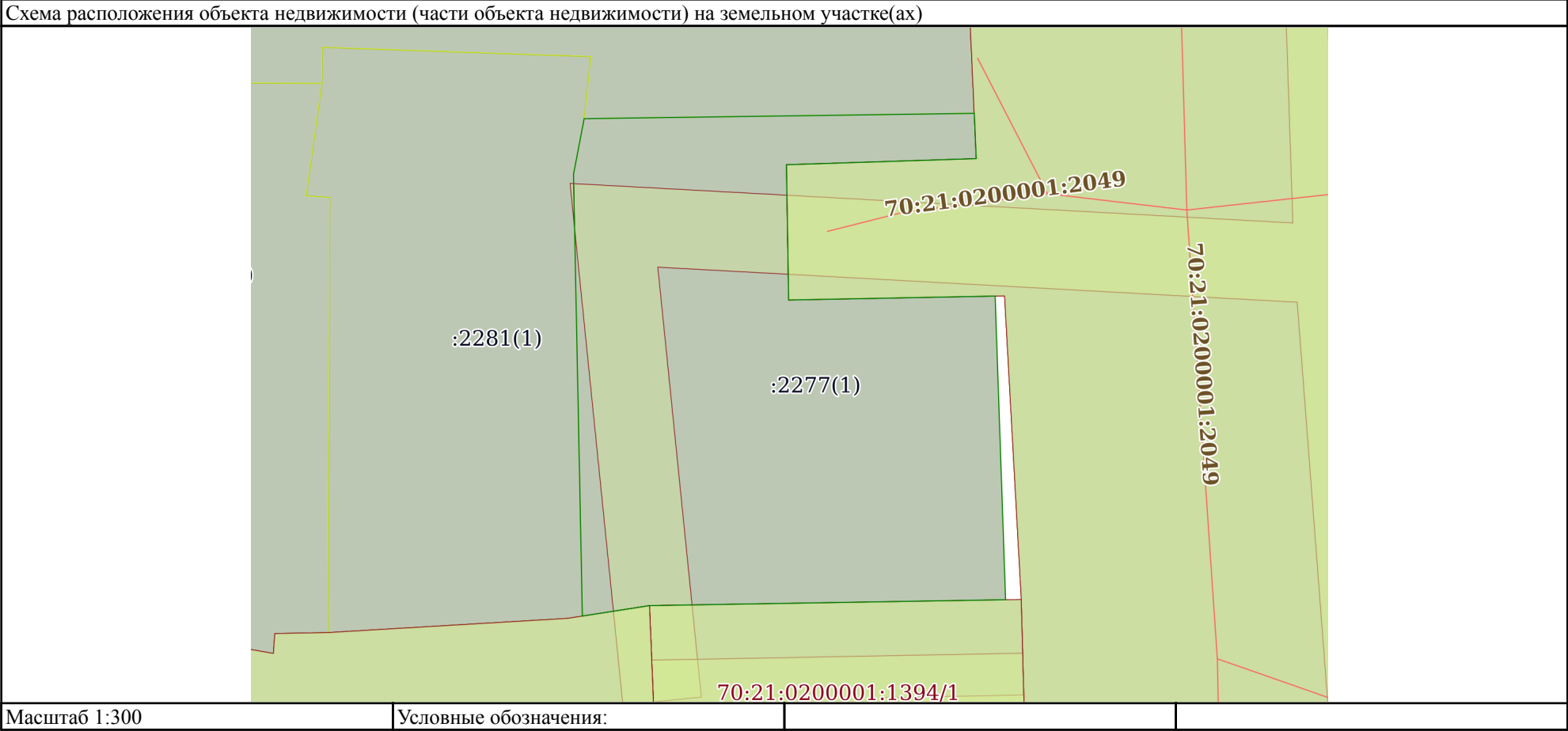
Выписка из Единого государственного реестра недвижимости об объекте недвижимости
Сведения о зарегистрированных правах

Здание			
вид объекта недвижимости			
Лист № 1 раздела 2		Всего листов раздела 2: 1	Всего разделов: 5
Всего листов выписки: 13			
01.10.2025г. № КУВИ-001/2025-183907429			
Кадастровый номер:		70:21:0200001:439	
1	Правообладатель (правообладатели):	1.1	Муниципальное образование "Город Томск"
	Сведения о возможности предоставления третьим лицам персональных данных физического лица:	1.1.1	данные отсутствуют
2	Вид, номер, дата и время государственной регистрации права:	2.1	Собственность 70:21:0200001:439-70/052/2022-1 21.10.2022 04:31:19
3	Сведения об осуществлении государственной регистрации сделки, права без необходимого в силу закона согласия третьего лица, органа:	3.1	данные отсутствуют
4	Ограничение прав и обременение объекта недвижимости:	не зарегистрировано	
5	Договоры участия в долевом строительстве:	не зарегистрировано	
6	Заявленные в судебном порядке права требования:	данные отсутствуют	
7	Сведения о возможности предоставления третьим лицам персональных данных физического лица	данные отсутствуют	
8	Сведения о возражении в отношении зарегистрированного права:	данные отсутствуют	
9	Сведения о наличии решения об изъятии объекта недвижимости для государственных и муниципальных нужд:	данные отсутствуют	
10	Сведения о невозможности государственной регистрации без личного участия правообладателя или его законного представителя:	данные отсутствуют	
11	Правопритязания и сведения о наличии поступивших, но не рассмотренных заявлений о проведении государственной регистрации права (перехода, прекращения права), ограничения права или обременения объекта недвижимости, сделки в отношении объекта недвижимости:	отсутствуют	

полное наименование должности	<div><p>ДОКУМЕНТ ПОДПИСАН ЭЛЕКТРОННОЙ ПОДПИСЬЮ</p><p>Сертификат: 009F0BDC181A023B64597F1E2579BEFB50</p><p>Владелец: ФЕДЕРАЛЬНАЯ СЛУЖБА ГОСУДАРСТВЕННОЙ РЕГИСТРАЦИИ, КАДАСТРА И КАРТОГРАФИИ</p><p>Действителен: с 02.08.2024 по 26.10.2025</p></div>	инициалы, фамилия

Выписка из Единого государственного реестра недвижимости об объекте недвижимости
Описание местоположения объекта недвижимости

Здание			
вид объекта недвижимости			
Лист № 1 раздела 5	Всего листов раздела 5: 1	Всего разделов: 5	Всего листов выписки: 13
01.10.2025г. № КУВИ-001/2025-183907429			
Кадастровый номер:		70:21:0200001:439	



полное наименование должности	<div><p>ДОКУМЕНТ ПОДПИСАН ЭЛЕКТРОННОЙ ПОДПИСЬЮ</p><p>Сертификат: 009F0BDC181A023B64597F1E2579BEFB50</p><p>Владелец: ФЕДЕРАЛЬНАЯ СЛУЖБА ГОСУДАРСТВЕННОЙ РЕГИСТРАЦИИ, КАДАСТРА И КАРТОГРАФИИ</p><p>Действителен: с 02.08.2024 по 26.10.2025</p></div>	инициалы, фамилия

Выписка из Единого государственного реестра недвижимости об объекте недвижимости
Перечень помещений, машино-мест, расположенных в здании, сооружении

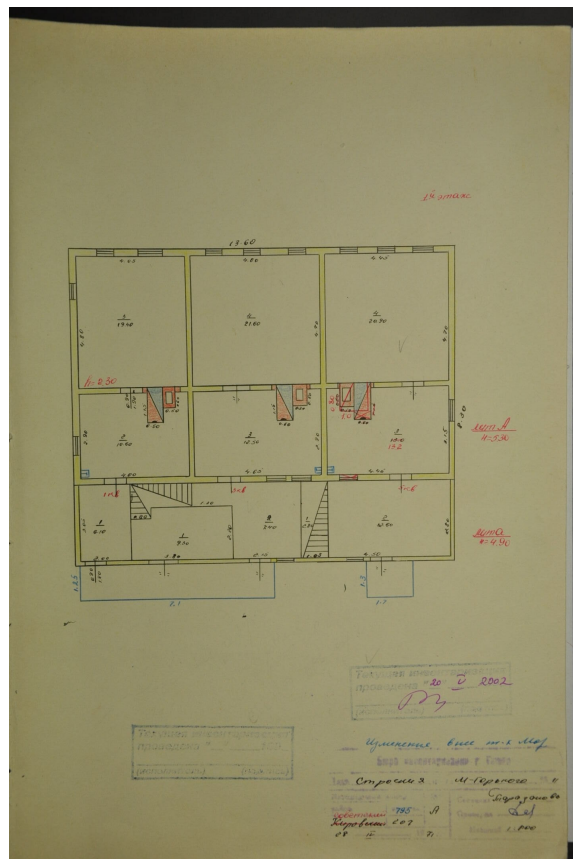
Здание						
вид объекта недвижимости						
Лист № 1 раздела 7		Всего листов раздела 7: 1		Всего разделов: 5		Всего листов выписки: 13
01.10.2025г. № КУВИ-001/2025-183907429						
Кадастровый номер:			70:21:0200001:439			
N п/п	Кадастровый номер помещения, машино-места	Номер этажа (этажей)	Обозначение (номер) помещения, машино-места на поэтажном плане	Назначение помещения	Вид разрешенного использования	Площадь, м2
1	70:21:0200001:1263	01	1	Нежилое	данные отсутствуют	30
2	70:21:0200001:1264	01	3	Нежилое	данные отсутствуют	34.1
3	70:21:0200001:1265	01	5	Нежилое	данные отсутствуют	34.1
4	70:21:0200001:1266	2	2	Нежилое	данные отсутствуют	30.2
5	70:21:0200001:1267	2	4	Жилое помещение квартира	данные отсутствуют	33.4
6	70:21:0200001:1268	2	6	Нежилое	данные отсутствуют	33
7	70:21:0200001:2046	2	8	Нежилое	данные отсутствуют	16.6
8	70:21:0200001:2047	2	7	Нежилое	данные отсутствуют	16.8

<div><div><div>ДОКУМЕНТ ПОДПИСАН ЭЛЕКТРОННОЙ ПОДПИСЬЮ</div><div>Сертификат: 009F0BDC181A023B64597F1E2579BEFB50 Владелец: ФЕДЕРАЛЬНАЯ СЛУЖБА ГОСУДАРСТВЕННОЙ РЕГИСТРАЦИИ, КАДАСТРА И КАРТОГРАФИИ Действителен: с 02.08.2024 по 26.10.2025</div></div></div>			
полное наименование должности		инициалы, фамилия	

Выписка из Единого государственного реестра недвижимости об объекте недвижимости

План расположения помещения, машино-места на этаже (плане этажа)

Здание			
вид объекта недвижимости			
Лист № 1 раздела 8	Всего листов раздела 8: 8	Всего разделов: 5	Всего листов выписки: 13
01.10.2025г. № КУВИ-001/2025-183907429			
Кадастровый номер: 70:21:0200001:439		Номер этажа (этажей): 01	



Масштаб 1



ДОКУМЕНТ ПОДПИСАН
ЭЛЕКТРОННОЙ ПОДПИСЬЮ

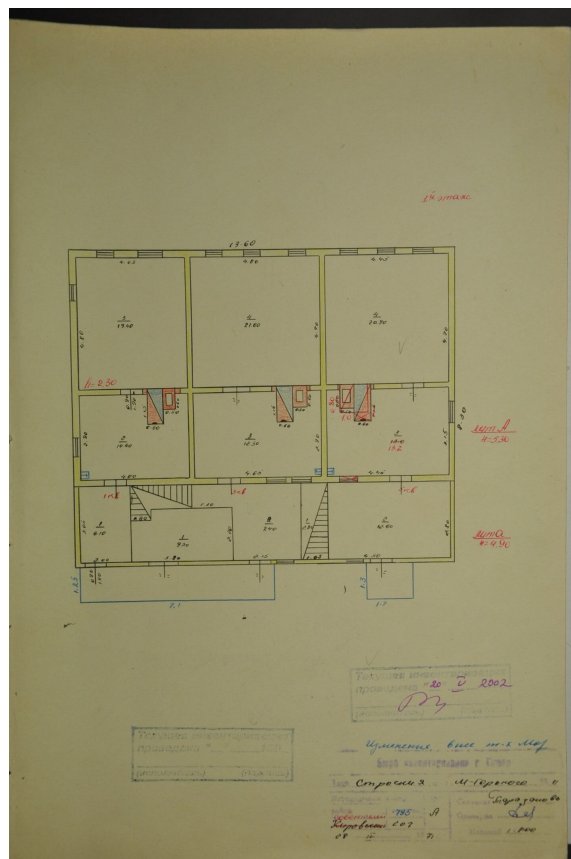
Сертификат: 009F0BDC181A023B64597F1E2579BEFB50

Владелец: ФЕДЕРАЛЬНАЯ СЛУЖБА ГОСУДАРСТВЕННОЙ
РЕГИСТРАЦИИ, КАДАСТРА И КАРТОГРАФИИ
Действителен: с 02.08.2024 по 26.10.2025

полное наименование должности

инициалы, фамилия

Здание			
вид объекта недвижимости			
Лист № 2 раздела 8	Всего листов раздела 8: 8	Всего разделов: 5	Всего листов выписки: 13
01.10.2025г. № КУВИ-001/2025-183907429			
Кадастровый номер: 70:21:0200001:439		Номер этажа (этажей): 01	



Масштаб 1



ДОКУМЕНТ ПОДПИСАН
ЭЛЕКТРОННОЙ ПОДПИСЬЮ

Сертификат: 009F0BDC181A023B64597F1E2579BEFB50

Владелец: ФЕДЕРАЛЬНАЯ СЛУЖБА ГОСУДАРСТВЕННОЙ

РЕГИСТРАЦИИ, КАДАСТРА И КАРТОГРАФИИ

Действителен: с 02.08.2024 по 26.10.2025

полное наименование должности

инициалы, фамилия

Здание

вид объекта недвижимости

Лист № 3 раздела 8

Всего листов раздела 8: 8

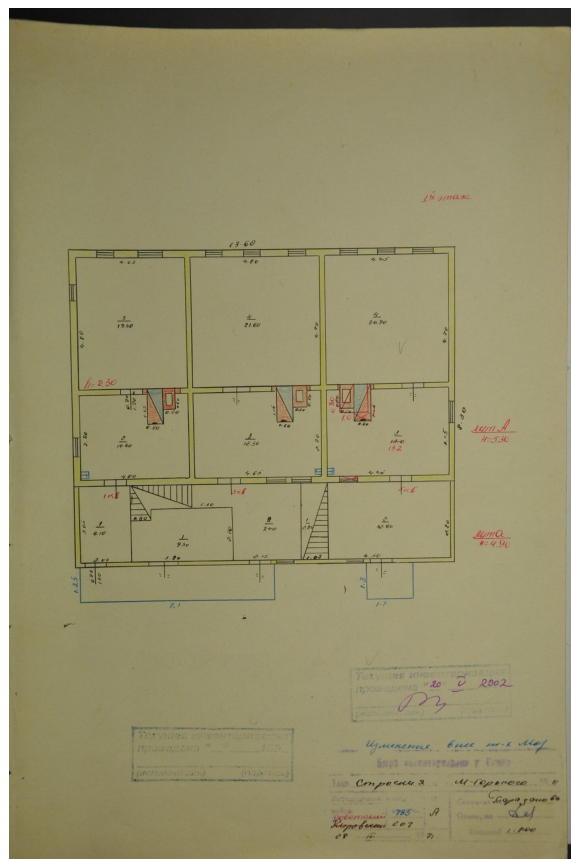
Всего разделов: 5

Всего листов выписки: 13

01.10.2025г. № КУВИ-001/2025-183907429

Кадастровый номер: 70:21:0200001:439

Номер этажа (этажей): 01



Масштаб 1

ДОКУМЕНТ ПОДПИСАН
ЭЛЕКТРОННОЙ ПОДПИСЬЮ

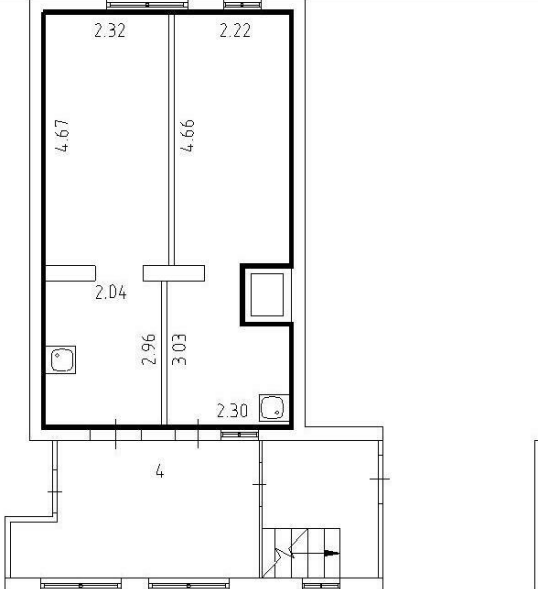
Сертификат: 009F0BDC181A023B64597F1E2579BEFB50

Владелец: ФЕДЕРАЛЬНАЯ СЛУЖБА ГОСУДАРСТВЕННОЙ
РЕГИСТРАЦИИ, КАДАСТРА И КАРТОГРАФИИ
Действителен: с 02.08.2024 по 26.10.2025


полное наименование должности

инициалы, фамилия

Здание			
вид объекта недвижимости			
Лист № 5 раздела 8	Всего листов раздела 8: 8	Всего разделов: 5	Всего листов выписки: 13
01.10.2025г. № КУВИ-001/2025-183907429			
Кадастровый номер: 70:21:0200001:439		Номер этажа (этажей): 2	



Масштаб 1

полное наименование должности		ДОКУМЕНТ ПОДПИСАН ЭЛЕКТРОННОЙ ПОДПИСЬЮ	инициалы, фамилия
	Сертификат: 009F0BDC181A023B64597F1E2579BEFB50		
	Владелец: ФЕДЕРАЛЬНАЯ СЛУЖБА ГОСУДАРСТВЕННОЙ РЕГИСТРАЦИИ, КАДАСТРА И КАРТОГРАФИИ Действителен: с 02.08.2024 по 26.10.2025		

Здание			
вид объекта недвижимости			
Лист № 6 раздела 8	Всего листов раздела 8: 8	Всего разделов: 5	Всего листов выписки: 13
01.10.2025г. № КУВИ-001/2025-183907429			
Кадастровый номер: 70:21:0200001:439		Номер этажа (этажей): 2	

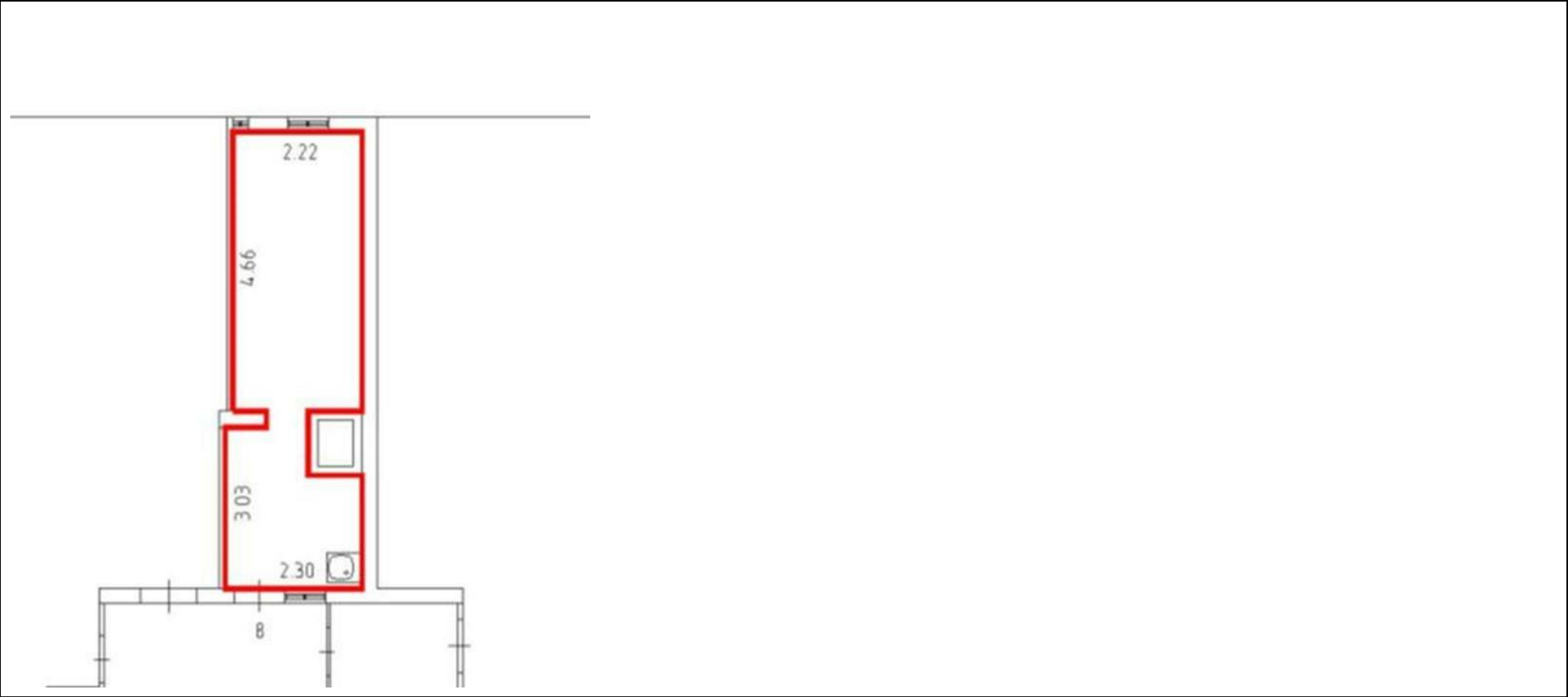


Hand-drawn floor plan of a building, likely a residential or institutional structure. The plan shows multiple rooms with dimensions and handwritten annotations. A red stamp is visible in the lower right corner of the plan. The plan is titled '2-й этаж' (2nd floor) and includes a scale of 1:100.


Масштаб 1

полное наименование должности	<div><p>ДОКУМЕНТ ПОДПИСАН ЭЛЕКТРОННОЙ ПОДПИСЬЮ</p><p>Сертификат: 009F0BDC181A023B64597F1E2579BEFB50 Владелец: ФЕДЕРАЛЬНАЯ СЛУЖБА ГОСУДАРСТВЕННОЙ РЕГИСТРАЦИИ, КАДАСТРА И КАРТОГРАФИИ Действителен: с 02.08.2024 по 26.10.2025</p></div>	инициалы, фамилия

Здание			
вид объекта недвижимости			
Лист № 7 раздела 8	Всего листов раздела 8: 8	Всего разделов: 5	Всего листов выписки: 13
01.10.2025г. № КУВИ-001/2025-183907429			
Кадастровый номер: 70:21:0200001:439		Номер этажа (этажей): 2	




Масштаб 1

полное наименование должности	<div><p>ДОКУМЕНТ ПОДПИСАН ЭЛЕКТРОННОЙ ПОДПИСЬЮ</p><p>Сертификат: 009F0BDC181A023B64597F1E2579BEFB50 Владелец: ФЕДЕРАЛЬНАЯ СЛУЖБА ГОСУДАРСТВЕННОЙ РЕГИСТРАЦИИ, КАДАСТРА И КАРТОГРАФИИ Действителен: с 02.08.2024 по 26.10.2025</p></div>	инициалы, фамилия

Здание			
вид объекта недвижимости			
Лист № 8 раздела 8	Всего листов раздела 8: 8	Всего разделов: 5	Всего листов выписки: 13
01.10.2025г. № КУВИ-001/2025-183907429			
Кадастровый номер: 70:21:0200001:439		Номер этажа (этажей): 2	



Масштаб 1

полное наименование должности	<div><p>ДОКУМЕНТ ПОДПИСАН ЭЛЕКТРОННОЙ ПОДПИСЬЮ</p><p>Сертификат: 009F0BDC181A023B64597F1E2579BEFB50 Владелец: ФЕДЕРАЛЬНАЯ СЛУЖБА ГОСУДАРСТВЕННОЙ РЕГИСТРАЦИИ, КАДАСТРА И КАРТОГРАФИИ Действителен: с 02.08.2024 по 26.10.2025</p></div>	инициалы, фамилия