



## АДМИНИСТРАЦИЯ ГОРОДА ТОМСКА ПОСТАНОВЛЕНИЕ

05.04.2023

№ 538

О проведении электронного аукциона на право заключения договора аренды земельного участка по адресу: Российская Федерация, Томская область, Город Томск, Томск город, Росинка Поселок территория, Вербный переулок, 2

Руководствуясь Земельным кодексом Российской Федерации, постановлением Мэра города Томска от 11.03.2008 № 149 «О регламенте работы администрации города Томска по организации торгов по продаже земельных участков или права их аренды», на основании решения комиссии по вопросам предоставления земельных участков о проведении аукциона на право заключения договора аренды земельного участка по адресу: Российская Федерация, Томская область, Город Томск, Томск город, Росинка Поселок территория, Вербный переулок, 2 (протокол № 49 от 11.04.2023)

### ПОСТАНОВЛЯЮ:

1. Департаменту управления муниципальной собственностью администрации Города Томска:

1) осуществить подготовку и разместить в установленном порядке извещение о проведении электронного аукциона на право заключения договора аренды земельного участка по адресу: Российская Федерация, Томская область, Город Томск, Томск город, Росинка Поселок территория, Вербный переулок, 2 с кадастровым номером 70:21:0100080:971 площадью 3095 кв.м (далее - аукцион) с учетом сведений согласно приложению 1 к настоящему постановлению и предельных параметров разрешенного строительства (реконструкции) объектов капитального строительства согласно приложению 2 к настоящему постановлению;

2) разместить результаты электронного аукциона;

3) по итогам электронного аукциона заключить договор аренды земельного участка в установленном порядке.

2. Признать утратившим силу постановление администрации Города Томска от 16.01.2023 № 24 «О проведении аукциона на право заключения договора аренды земельного участка по адресу: Российская Федерация, Томская область, Город Томск, Томск город, Росинка Поселок территория, Вербный переулок, 2».

3. Контроль за исполнением настоящего постановления возложить на заместителя Мэра Города Томска по экономическому развитию.

И.о. Мэра Города Томска



М.А. Ратнер

Приложение к постановлению  
администрации Города Томска  
от 08.04.2023 № 538

1. Предмет электронного аукциона: право на заключение договора аренды земельного участка:
  - 1.1 кадастровый номер: 70:21:0100080:971;
  - 1.2 адрес: Российская Федерация, Томская область, Город Томск, Томск город, Росинка Поселок территория, Вербный переулок, 2;
  - 1.3 площадь: 3095 кв.м;
  - 1.4 разрешенное использование: магазины;
  - 1.5 вид права: аренда;
  - 1.6 ограничения: отсутствуют;
  - 1.7 обременения: отсутствуют;
  - 1.8 цель предоставления: строительство;
  - 1.9 градостроительный регламент: земельный участок расположен в границах территориальной зоны делового, общественного и коммерческого назначения (О-1), градостроительный регламент которой установлен Правилами землепользования и застройки муниципального образования «Город Томск», утвержденными решением Думы Города Томска от 27.11.2007 № 687.
2. Начальная цена предмета электронного аукциона (размер ежегодной арендной платы) 574 500 (пятьсот семьдесят четыре тысячи пятьсот) рублей 00 копеек.
3. Шаг аукциона 17 000 (семнадцать тысяч) рублей 00 копеек.
4. Размер задатка 115 000 (сто пятнадцать тысяч) рублей 00 копеек (перечисляется по реквизитам организатора торгов).
5. В случае уклонения победителя (единственного участника) электронного аукциона от заключения договора аренды земельного участка, внесенный задаток не возвращается и зачисляется в бюджет муниципального образования «Город Томск».
6. Победитель (единственный участник) электронного аукциона в течение 30 (тридцати) дней со дня направления договора аренды уполномоченным органом обязан подписать договор аренды земельного участка.
7. Существенные условия договора аренды земельного участка:
  - 7.1 Предмет договора: арендодатель обязуется передать арендатору во временное возмездное владение и пользование земельный участок из земель населенных пунктов по адресу: Российская Федерация, Томская область, Город Томск, Томск город, Росинка Поселок территория, Вербный переулок, 2 с кадастровым номером 70:21:0100080:971 площадью 3095 кв.м.
  - 7.2 Размер ежегодной арендной платы за земельный участок: определен по результатам электронного аукциона. Размер ежегодной арендной платы за земельный участок ежегодно изменяется соразмерно уровню инфляции, установленному в федеральном законе о федеральном бюджете на очередной финансовый год и плановый период, который применяется по состоянию на начало очередного финансового года, начиная с года, следующего за годом, в котором заключен договор аренды.
  - 7.3 Цель предоставления земельного участка – строительство.
  - 7.4 Срок аренды – 5 (пять) лет 6 (шесть) месяцев с даты подписания договора аренды земельного участка.
  - 7.5 Порядок, условия и сроки внесения ежегодной арендной платы: победитель электронного аукциона обязан в порядке, в сроки и на условиях, установленных договором аренды земельного участка, уплачивать сумму ежегодной арендной платы, предложенную победителем электронного аукциона. В случае заключения указанного договора с единственным принявшим участие в аукционе его участником размер ежегодной арендной платы устанавливается в размере, равном начальной цене предмета электронного аукциона, который изменяется соразмерно уровню инфляции, установленному в федеральном законе о федеральном бюджете на очередной

финансовый год и плановый период, который применяется по состоянию на начало очередного финансового года, начиная с года, следующего за годом, в котором заключен договор аренды.

- 7.6 Ответственность арендатора за ненадлежащее исполнение обязательств по договору:
- 7.6.1 В случае несвоевременного исполнения обязательств по уплате арендной платы начисляются проценты в соответствии со ст. 395 Гражданского кодекса Российской Федерации.
- 7.6.2 В случае выявления факта использования земельного участка не в соответствии с его целевым назначением и (или) разрешенным использованием, арендатор обязан уплатить арендодателю штраф за нецелевое использование земельного участка. Сумма такого штрафа определяется как разница между арендной платой, начисленной в соответствии с условиями договора и суммой, начисленной за фактическое использование земельного участка, за период такого использования по правилам и ставкам, установленным муниципальными правовыми актами Города Томска. Штраф подлежит перечислению арендатором на счет арендодателя, определенный в договоре для внесения арендной платы. Уплата штрафа осуществляется в срок, указанный в уведомлении, направленном арендодателем по адресу арендатора, указанному в договоре. Неполучение арендатором уведомления не является основанием для освобождения от уплаты штрафа. Уплата штрафа не освобождает арендатора от обязанности привести использование земельного участка в соответствие его целевому назначению.



**Предельные параметры разрешенного строительства  
 (реконструкции) объектов капитального строительства**

N	Параметр	Единица исчисления	Показатель
1	Минимальная площадь озелененных территорий в границах земельного участка, используемого в соответствии с видами разрешенного использования:	%	от площади земельного участка
1.1	- магазины (4.4)		15
2	Минимальное количество камер наружного наблюдения для объектов капитального строительства на земельном участке, используемом в соответствии с видами разрешенного использования:	камера	
3	Минимальный отступ зданий, строений, сооружений от границ земельных участков	м	не подлежит установлению
4	Предельное количество этажей для объектов капитального строительства на земельном участке	этаж	не подлежит установлению
5	Минимальное количество мест для стоянки (хранения) легковых автомобилей на земельном участке, используемом в соответствии с видами разрешенного использования:	машино-место, парковочное место <*>	
5.1	- магазины (4.4) (торговая площадь до 400 кв. м (включительно))		1 на 80 кв. м общей площади магазина
5.2	- магазины (4.4) (торговая площадь от 401 кв. м до 1000 кв. м (включительно))		2 на 80 кв. м общей площади магазина
5.3	- магазины (4.4) (торговая площадь от 1001 кв. м до 5000 кв. м (включительно))		3 на 100 кв. м общей площади магазина
6	Максимальная общая площадь объектов капитального строительства кв.м участка (в соответствии с проектом планировки и проектом межевания территории пос. ИЖС «Росинка» в г.	кв.м	-

5

	Томске, утвержденным постановлением администрации Города Томска от 26.09.2013 № 1857-з)		
--	---	--	--

13.03.2023

## Информация № 170

о возможности подключения (технологического присоединения) объектов капитального строительства к сетям инженерно-технического обеспечения (водоснабжения и водоотведения)

Заявитель: *Департамент архитектуры и градостроительства администрации Города Томска*

Разрешенное использование земельного участка: *Магазины*

Адрес земельного участка: *г. Томск, п. Росинка, пер. Вербный, 2.*

Срок, в течение которого правообладатель земельного участка может обратиться в ООО «Томскводоканал», в целях заключения договора о подключении (технологическом присоединении): *" 13 " марта 2026 г.*

Возможные точки подключения:

- водоснабжение:

*Подключение к водопроводной линии 2Д110мм по ул. Дождевая.*

- водоотведение:

*Подключение к канализационной линии Д300мм по ул. Высоцкого.*

Максимальная нагрузка на хозяйственно-питьевые нужды холодного (в т.ч. горячего водоснабжения) и водоотведения в точках подключения не более *0,042 м<sup>3</sup>/час (1,000 м<sup>3</sup>/сут);*

Главный инженер ООО «Томскводоканал»

*И. А. Мажейкин*



Общество с ограниченной ответственностью «Томскводоканал»

Елизаровых ул., д.79/2, г. Томск, Россия, 634021

тел.: (3822) 905009, 905013, факс (3822) 905193, 905010

e-mail: tvk@vodokanal.tomsk.ru



Нахановича пер., д. 4А, Томск, Россия, 634050  
Телефон: +7 (3822) 46-94-69 Факс: +7(3822) 46-97-22  
tomskrts.ru

02.03.2023 № 305/ТРТС/ПС/ 466

И.о. председателя комитета  
по управлению проектами  
Департамента  
архитектуры и градостроительства  
администрации города Томска  
В.С. Фокиной

О возможности подключения объекта  
к системе теплоснабжения

В ответ на Ваш запрос от 01.03.2023г. № 02-19/1969 (вх.№ ТГ/5/741 от 01.03.2023г.) о предоставлении информации о возможности подключения (технологического присоединения) к сетям теплоснабжения объекта, планируемого к строительству на земельном участке по адресу: г. Томск, поселок Росинка, пер. Вербный, 2 с разрешенным видом использования «Индивидуальный жилой дом» сообщаем следующее.

Согласно ч. 2 ст. 23 Закона №190-ФЗ развитие системы теплоснабжения поселения или городского округа осуществляется на основании схемы теплоснабжения, которая должна соответствовать документам территориального планирования поселения или городского округа, в том числе схеме планируемого размещения объектов теплоснабжения в границах поселения или городского округа.

Как установлено пунктом 3 Правил № 2115 от 30.11.2021г. – договор о подключении к системе теплоснабжения является публичным для теплоснабжающих организаций, теплосетевых организаций, в том числе единой теплоснабжающей организации. При наличии технической возможности подключения к системе теплоснабжения в соответствующей точке подключения отказ потребителю в заключении договора о подключении в отношении объекта, находящегося в границах определенного схемой теплоснабжения радиуса эффективного теплоснабжения, не допускается.

Подключение вышеуказанного объекта к системе теплоснабжения не предоставляется возможным ввиду удаленности подключаемого объекта от существующих тепловых сетей. В соответствии с Приказом Минэнерго России № 212 от 5 марта 2019 года данный объект не входит в зону радиуса эффективного теплоснабжения.

На основании вышеизложенного, а также принимая во внимание, что подключение объекта не предусмотрено схемой теплоснабжения г. Томска до 2036 года (актуализация на 2022 год), утверждённой Приказом Минэнерго России от 19.08.2021 №785, обеспечение качественного теплоснабжения данного объекта не предоставляется возможным.

Подключение системы теплоснабжения объекта целесообразно выполнить от собственного индивидуального источника тепловой энергии правообладателя земельного участка.

Заместитель генерального директора –  
Технический директор АО «Томская генерация»  
по доверенности № 1539 от 01.11.2022г.



С.Ю. Кузьмин

исп. И.Г. Аксенов  
тел. 285-188



19.3 Чернышова

Общество с ограниченной ответственностью «Газпром газораспределение Томск»  
(ООО «Газпром газораспределение Томск»)

« \_\_\_\_\_ » \_\_\_\_\_ 20 \_\_\_\_ г.

№ \_\_\_\_\_

### Информация

**о возможности подключения (технологического присоединения) объектов капитального строительства к сетям инженерно-технического обеспечения (Газоснабжение)**

**Заказчик:** Департамент архитектуры и градостроительства администрации Города Томска.

**Разрешенное использование земельного участка:** Для размещения магазина.

**Адрес земельного участка:** Российская Федерация, Томская область, городской округ город Томск, Росинка Поселок территория, Вербный переулок, 2.

**Срок, в течение которого правообладатель земельного участка может обратиться в ООО «Газпром газораспределение Томск», в целях заключения договора о подключении (технологическом присоединении):** 1 год с момента предоставления данной информации.


**Возможная точка подключения:** при условии строительства газопровода-ввода до границы земельного участка. Ближайшая сеть газораспределения ООО «Газпром газораспределение Томск» расположена на удалении ориентировочно 900 м от границ вышеуказанного земельного участка по прямой линии.

**Максимальная нагрузка в возможной точке подключения:** 5,0 м<sup>3</sup>/час. (Без учета технической возможности подачи газа по магистральным газопроводам газотранспортной организации).

Начальник Производственного  
отдела

М.В.Бовкун

03.03.2023







Публичное акционерное общество междугородной  
и международной электрической связи «Ростелеком»

МАКРОРЕГИОНАЛЬНЫЙ ФИЛИАЛ «СИБИРЬ»  
ТОМСКИЙ ФИЛИАЛ

пр. Фрунзе, 83а  
г. Томск, Россия 634061  
Тел.: (3822) 52 38 63, факс: (3822) 27 91 04  
e-mail: info@sibir.rt.ru, web: www.rt.ru

02.03.2023 № 1219

На № \_\_\_\_\_ от \_\_\_\_\_

И.о. председателя комитета  
по управлению проектами  
Администрация г. Томска  
Департамент архитектуры и  
градостроительства  
В.С. Фокиной

**Информация о возможности подключения (технологического присоединения)  
объектов капитального строительства к сетям инженерно-технического  
обеспечения к сетям связи (телефонизации и радиофикации)**

**Организация, осуществляющая подключение к сетям и выдачу ТУ –**  
ПАО Ростелеком (г. Томск, пр. Фрунзе, 83а.)

**Адрес для физ. лиц -** г. Томск, пр. Фрунзе, 83а, тел. 8-800-1000-800.

**Адрес для юр. лиц –** г. Томск, ул. Никитина, 97, (3822) 58-22-09,  
сот. тел. 8-913-854-37-58

**Адрес земельного участка -** Российская Федерация, Томская область, Томск  
город, Росинка Поселок территория, Вербный переулок, 2.

**Срок, в течение которого правообладатель земельного участка может  
обратиться к ПАО «Ростелеком», в целях заключения договора о  
подключении (технологическом присоединении) –** 1 год.

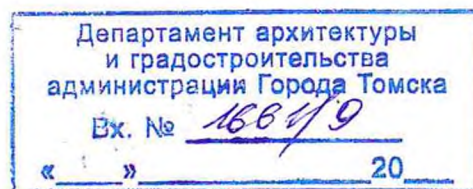
**Возможные точки подключения –** определяется на момент выдачи ТУ

**Максимальная нагрузки в возможных точках подключения -** определяется на  
момент выдачи ТУ.

**Ведущий менеджер по работе  
с холдингами**

**А.Н. Седельникова**

Щербо Елена Сергеевна  
(3822) 58-22-05



**Филиал публично-правовой компании "Роскадастр" по Томской области**  
полное наименование органа регистрации прав

Выписка из Единого государственного реестра недвижимости об объекте недвижимости

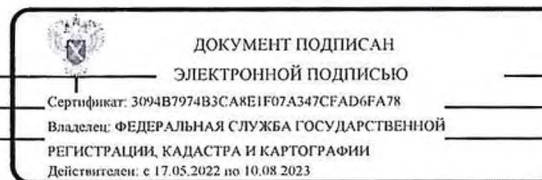
Сведения о характеристиках объекта недвижимости

На основании запроса от 28.02.2023, поступившего на рассмотрение 28.02.2023, сообщаем, что согласно записям Единого государственного реестра недвижимости:

Раздел 1 Лист 1


Земельный участок			
вид объекта недвижимости			
Лист № 1 раздела 1	Всего листов раздела 1: 2	Всего разделов: 4	Всего листов выписки: 5
28.02.2023г. № КУВИ-001/2023-50403644			
Кадастровый номер:	70:21:0100080:971		
Номер кадастрового квартала:	70:21:0100080		
Дата присвоения кадастрового номера:	18.11.2020		

Ранее присвоенный государственный учетный номер:	данные отсутствуют
Адрес:	Российская Федерация, Томская область, Город Томск, Томск город, Росинка Поселок территория, Вербный переулок, 2
Площадь:	3095 +/- 19
Кадастровая стоимость, руб.:	29950345.95
Кадастровые номера расположенных в пределах земельного участка объектов недвижимости:	данные отсутствуют
Кадастровые номера объектов недвижимости, из которых образован объект недвижимости:	данные отсутствуют
Кадастровые номера образованных объектов недвижимости:	данные отсутствуют
Категория земель:	Земли населенных пунктов
Виды разрешенного использования:	Магазины
Сведения о кадастровом инженере:	образованием земельного участка, из земель, находящихся в государственной или муниципальной собственности, расположенного по адресу: Российская Федерация, Томская область, Город Томск, пос. Росинка, пер. Вербный, 2, 2020.36, 2020-02-26
Сведения о лесах, водных объектах и об иных природных объектах, расположенных в пределах земельного участка:	данные отсутствуют
Сведения о том, что земельный участок полностью расположен в границах зоны с особыми условиями использования территории, территории объекта культурного наследия, публичного сервитута:	данные отсутствуют



полное наименование должности	инициалы, фамилия
-------------------------------	-------------------

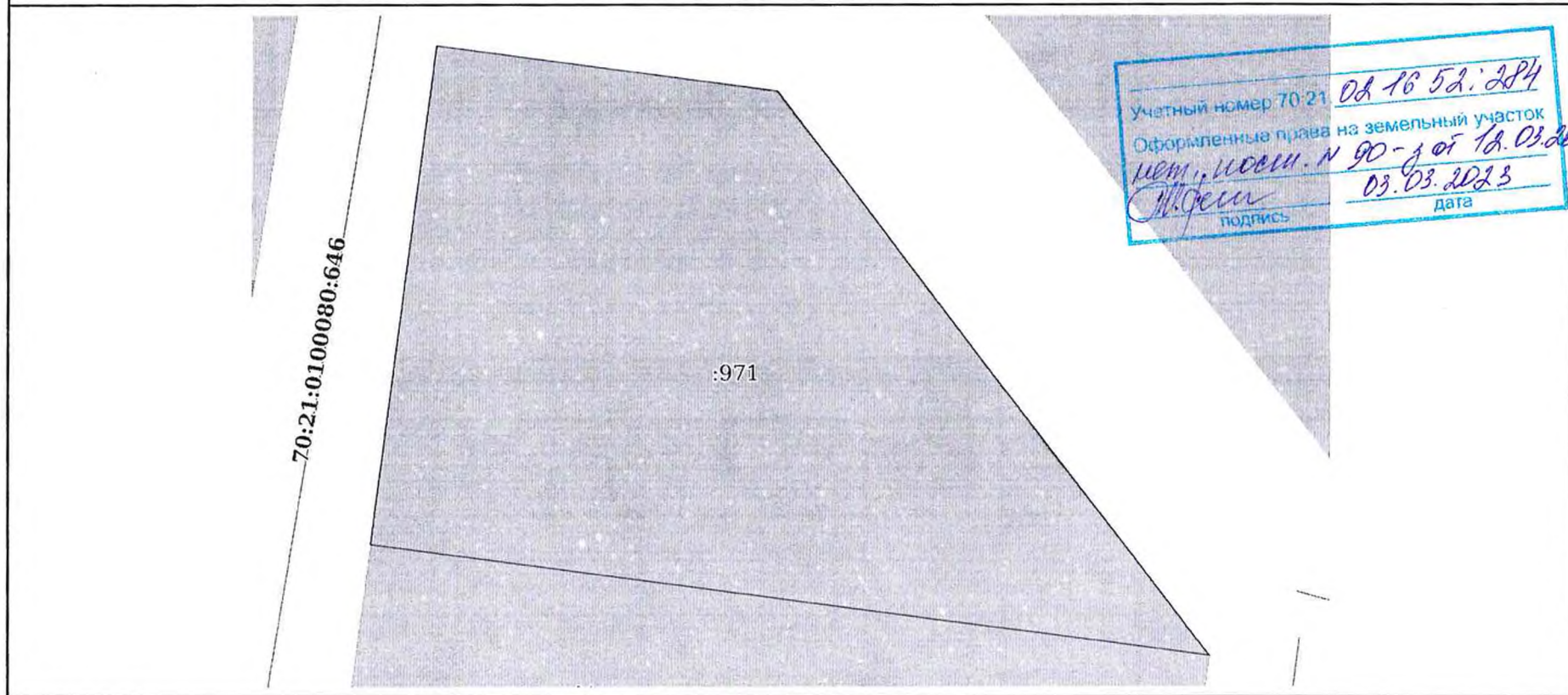
Земельный участок			
вид объекта недвижимости			
Лист № 2 раздела 1	Всего листов раздела 1: 2	Всего разделов: 4	Всего листов выписки: 5
28.02.2023г. № КУВИ-001/2023-50403644			
Кадастровый номер:		70:21:0100080:971	
Сведения о том, что земельный участок расположен в границах особой экономической зоны, территории опережающего социально-экономического развития, зоны территориального развития в Российской Федерации, игорной зоны:	данные отсутствуют		
Сведения о том, что земельный участок расположен в границах особо охраняемой природной территории, охотничьих угодий, лесничеств:	данные отсутствуют		
Сведения о результатах проведения государственного земельного надзора:	данные отсутствуют		
Сведения о расположении земельного участка в границах территории, в отношении которой утвержден проект межевания территории:	данные отсутствуют		
Условный номер земельного участка:	данные отсутствуют		
Сведения о принятии акта и (или) заключении договора, предусматривающих предоставление в соответствии с земельным законодательством исполнительным органом государственной власти или органом местного самоуправления, находящегося в государственной или муниципальной собственности земельного участка для строительства наемного дома социального использования или наемного дома коммерческого использования:	данные отсутствуют		
Сведения о том, что земельный участок или земельные участки образованы на основании решения об изъятии земельного участка и (или) расположенного на нем объекта недвижимости для государственных или муниципальных нужд:	данные отсутствуют		
Сведения о том, что земельный участок образован из земель или земельного участка, государственная собственность на которые не разграничена:	данные отсутствуют		
Сведения о наличии земельного спора о местоположении границ земельных участков:	данные отсутствуют		
Статус записи об объекте недвижимости:	Сведения об объекте недвижимости имеют статус "актуальные"		
Особые отметки:	Сведения, необходимые для заполнения разделов: 2 - Сведения о зарегистрированных правах; 4 - Сведения о частях земельного участка, отсутствуют.		
Получатель выписки:	Департамент архитектуры и градостроительства администрации Города Томска		

полное наименование должности	 ДОКУМЕНТ ПОДПИСАН ЭЛЕКТРОННОЙ ПОДПИСЬЮ	инициалы, фамилия
	Сертификат: 3094B7974B3CA8E1F07A347CFAD6FA78 Владелец: ФЕДЕРАЛЬНАЯ СЛУЖБА ГОСУДАРСТВЕННОЙ РЕГИСТРАЦИИ, КАДАСТРА И КАРТОГРАФИИ Действителен: с 17.05.2022 по 10.08.2023	

Выписка из Единого государственного реестра недвижимости об объекте недвижимости  
Описание местоположения земельного участка


Земельный участок			
вид объекта недвижимости			
Лист № 1 раздела 3	Всего листов раздела 3: 1	Всего разделов: 4	Всего листов выписки: 5
28.02.2023г. № КУВИ-001/2023-50403644			
Кадастровый номер:		70:21:0100080:971	

План (чертеж, схема) земельного участка



Масштаб 1:600

Условные обозначения:


полное наименование должности	 <p>ДОКУМЕНТ ПОДПИСАН ЭЛЕКТРОННОЙ ПОДПИСЬЮ</p> <p>Сертификат: 3094B7974B3CA8E1F07A347CFAD6FA78</p> <p>Владелец: ФЕДЕРАЛЬНАЯ СЛУЖБА ГОСУДАРСТВЕННОЙ РЕГИСТРАЦИИ, КАДАСТРА И КАРТОГРАФИИ</p> <p>Действителен: с 17.05.2022 по 10.08.2023</p>	инициалы, фамилия

## Выписка из Единого государственного реестра недвижимости об объекте недвижимости

## Описание местоположения земельного участка

Земельный участок			
вид объекта недвижимости			
Лист № 1 раздела 3.1	Всего листов раздела 3.1: 1	Всего разделов: 4	Всего листов выписки: 5
28.02.2023г. № КУВИ-001/2023-50403644			
Кадастровый номер:		70:21:0100080:971	

Описание местоположения границ земельного участка							
№ п/п	Номер точки		Дирекционный угол	Горизонтальное проложение, м	Описание закрепления на местности	Кадастровые номера смежных участков	Сведения об адресах правообладателей смежных земельных участков
	начальная	конечная					
1	2	3	4	5	6	7	8
1	1.1.1	1.1.2	277°36.0'	42.95	данные отсутствуют	70:21:0100080:83	адрес отсутствует
2	1.1.2	1.1.3	277°38.4'	43.02	данные отсутствуют	70:21:0100080:41	данные отсутствуют
3	1.1.3	1.1.4	7°21.6'	51.21	данные отсутствуют	данные отсутствуют	данные отсутствуют
4	1.1.4	1.1.5	97°39.2'	34.91	данные отсутствуют	данные отсутствуют	данные отсутствуют
5	1.1.5	1.1.1	142°33.8'	72.47	данные отсутствуют	данные отсутствуют	данные отсутствуют

полное наименование должности	 ДОКУМЕНТ ПОДПИСАН ЭЛЕКТРОННОЙ ПОДПИСЬЮ Сертификат: 3094B7974B3CA8E1F07A347CFAD6FA78 Владелец: ФЕДЕРАЛЬНАЯ СЛУЖБА ГОСУДАРСТВЕННОЙ РЕГИСТРАЦИИ, КАДАСТРА И КАРТОГРАФИИ Действителен: с 17.05.2022 по 10.08.2023	инициалы, фамилия

Выписка из Единого государственного реестра недвижимости об объекте недвижимости  
Описание местоположения земельного участка

Земельный участок			
вид объекта недвижимости			
Лист № 1 раздела 3.2	Всего листов раздела 3.2: 1	Всего разделов: 4	Всего листов выписки: 5
28.02.2023г. № КУВИ-001/2023-50403644			
Кадастровый номер:		70:21:0100080:971	

Сведения о характерных точках границы земельного участка				
Система координат МСК-70				
Номер точки	Координаты, м		Описание закрепления на местности	Средняя квадратичная погрешность определения координат характерных точек границ земельного участка, м
	X	Y		
1	2	3	4	5
1	351662.54	4335515.06	Закрепление отсутствует	0.1
2	351668.22	4335472.49	Закрепление отсутствует	0.1
3	351673.94	4335429.85	Закрепление отсутствует	0.1
4	351724.73	4335436.41	Закрепление отсутствует	0.1
5	351720.08	4335471.01	Закрепление отсутствует	0.1
1	351662.54	4335515.06	Закрепление отсутствует	0.1

полное наименование должности	ДОКУМЕНТ ПОДПИСАН ЭЛЕКТРОННОЙ ПОДПИСЬЮ	
	Сертификат: 3094B7974B3CA8E1F07A347CFAD6FA78 Владелец: ФЕДЕРАЛЬНАЯ СЛУЖБА ГОСУДАРСТВЕННОЙ РЕГИСТРАЦИИ, КАДАСТРА И КАРТОГРАФИИ Действителен: с 17.05.2022 по 10.08.2023	инициалы, фамилия