



## АДМИНИСТРАЦИЯ ГОРОДА ТОМСКА ПОСТАНОВЛЕНИЕ

15.04.2024

№ 301

О проведении электронного аукциона на право заключения договора аренды земельного участка по адресу: Российская Федерация, Томская область, Город Томск, г. Томск, улица Высоцкого Владимира, 32/2

Руководствуясь Земельным кодексом Российской Федерации, постановлением Мэра города Томска от 11.03.2008 № 149 «О регламенте работы администрации города Томска по организации торгов по продаже земельных участков или права их аренды», на основании решения комиссии по вопросам предоставления земельных участков о проведении аукциона на право заключения договора аренды земельного участка по адресу: Российская Федерация, Томская область, Город Томск, г. Томск, улица Высоцкого Владимира, 32/2 (протокол № 158 от 06.12.2023)

### ПОСТАНОВЛЯЮ:

1. Департаменту управления муниципальной собственностью администрации Города Томска:

1) осуществить подготовку и разместить в установленном порядке извещение о проведении электронного аукциона на право заключения договора аренды земельного участка по адресу: Российская Федерация, Томская область, Город Томск, г. Томск, улица Высоцкого Владимира, 32/2 с кадастровым номером 70:21:0100034:976 площадью 4298 кв.м (далее - аукцион) с учетом сведений согласно приложению 1 к настоящему постановлению, предельных параметров разрешенного строительства (реконструкции) объектов капитального строительства согласно приложению 2 к настоящему постановлению и приложению 3 к настоящему постановлению;

2) разместить результаты электронного аукциона;

3) по итогам электронного аукциона заключить договор аренды земельного участка в установленном порядке.

2. Признать утратившим силу постановление администрации Города Томска от 18.05.2023 № 377 «О проведении электронного аукциона на право заключения договора аренды земельного участка по адресу: Российская Федерация, Томская область, Город Томск, г. Томск, улица Высоцкого Владимира, 32/2».

3. Контроль за исполнением настоящего постановления возложить на заместителя Мэра Города Томска по экономическому развитию.

Мэр Города Томска



Д.А. Махиня

Приложение 1 к постановлению  
администрации Города Томска  
от 15.04.2024 № 302

1. Предмет электронного аукциона: право на заключение договора аренды земельного участка:
  - 1.1 кадастровый номер: 70:21:0100034:976;
  - 1.2 адрес: Российская Федерация, Томская область, Город Томск, г. Томск, улица Высоцкого Владимира, 32/2;
  - 1.3 площадь: 4298 кв.м.;
  - 1.4 разрешенное использование: строительная промышленность, склады;
  - 1.5 вид права: аренда;
  - 1.6 ограничения: земельный участок полностью расположен в третьем поясе зоны санитарной охраны водозаборной скважины № 4-2025 для целей питьевого и хозяйственно-бытового водоснабжения объектов ООО «Управляющая компания «Томского приборного завода» (г. Томск, ул. Высоцкого, 28, строения 9) (реестровый номер 70:00-6.372); земельный участок полностью расположен в третьем поясе зоны санитарной охраны водозаборной скважины № 3-2066 ЗСО для целей питьевого и хозяйственно-бытового водоснабжения объектов ООО «Управляющая компания «Томского приборного завода» (г. Томск, ул. Высоцкого, 28, строения 8) (реестровый номер 70:00-6.371); земельный участок полностью расположен в третьем поясе зоны санитарной охраны водозаборной скважины № 5-2357 для целей питьевого и хозяйственно-бытового водоснабжения объектов ООО «Управляющая компания «Томского приборного завода» (г. Томск, ул. Высоцкого, 28, строения 10) (реестровый номер 70:00-6.370); часть земельного участка площадью 18 кв.м расположена в санитарно-защитной зоне для ООО «Томь-ЛТД», ООО «Сибирская машиностроительная компания», ИП Махов В.Н., Томская область, г. Томск, ул. Владимира Высоцкого, 28/16, ул. Владимира Высоцкого, 28 стр. 2 (реестровый номер границы: 70:21-6.2810);
  - 1.7 обременения: на территории произрастают деревья и кустарники;
  - 1.8 категория земель: земли населенных пунктов;
  - 1.9 цель предоставления: строительство;
  - 1.10 градостроительный регламент: земельный участок расположен в границах территориальной зоны производственно-коммунальных объектов IV-V классов вредности (П-4), градостроительный регламент которой установлен Правилами землепользования и застройки муниципального образования «Город Томск», утвержденными решением Думы Города Томска от 27.11.2007 № 687, для которой предусмотрены следующие основные виды разрешенного использования:
    - производственная деятельность;
    - недропользование;
    - тяжелая промышленность;
    - легкая промышленность;
    - фармацевтическая промышленность;
    - пищевая промышленность;
    - нефтехимическая промышленность;
    - строительная промышленность;
    - энергетика;
    - склады;
    - складские площадки;
    - целлюлозно-бумажная промышленность;
    - предоставление коммунальных услуг;
    - связь;
    - оказание услуг связи;
    - ветеринарное обслуживание;

- служебные гаражи;
- объекты дорожного сервиса;
- улично-дорожная сеть;
- благоустройство территории;
- ритуальная деятельность;
- хранение автотранспорта;
- историко-культурная деятельность,

а также вспомогательные виды разрешенного использования:

- административные здания организаций, обеспечивающих предоставление коммунальных услуг;
- бытовое обслуживание;
- амбулаторно-поликлиническое обслуживание;
- религиозное использование;
- общественное управление;
- обеспечение научной деятельности;
- деловое управление;
- объекты торговли (торговые центры, торгово-развлекательные центры (комплексы);
- рынки;
- магазины;
- банковская и страховая деятельность;
- общественное питание;
- выставочно-ярмарочная деятельность;
- обеспечение занятий спортом в помещениях;
- обеспечение внутреннего правопорядка,

и условно разрешенные виды использования:

- гостиничное обслуживание.

2. Начальная цена предмета электронного аукциона (размер ежегодной арендной платы) 714 300 (семьсот четырнадцать тысяч триста) рублей 00 копеек.
3. Шаг аукциона 21 000 (двадцать одна тысяча) рублей 00 копеек.
4. Размер задатка 143 000 (сто сорок три тысячи) рублей 00 копеек (перечисляется по реквизитам организатора торгов).
5. В случае уклонения победителя (единственного участника) электронного аукциона от заключения договора аренды земельного участка, внесенный задаток не возвращается и зачисляется в бюджет муниципального образования «Город Томск».
6. Победитель (единственный участник) электронного аукциона в течение 30 (тридцати) дней со дня направления договора аренды уполномоченным органом обязан подписать договор аренды земельного участка.
7. Существенные условия договора аренды земельного участка:
  - 7.1 Предмет договора: арендодатель обязуется передать арендатору во временное возмездное владение и пользование земельный участок из земель населенных пунктов по адресу: Российская Федерация, Томская область, Город Томск, Томск город, улица Высоцкого Владимира, 32/2 с кадастровым номером 70:21:0100034:976 площадью 4298 кв.м.
  - 7.2 Размер ежегодной арендной платы за земельный участок: определен по результатам электронного аукциона. Размер ежегодной арендной платы за земельный участок ежегодно изменяется соразмерно уровню инфляции, установленному в федеральном законе о федеральном бюджете на очередной финансовый год и плановый период, который применяется по состоянию на начало очередного финансового года, начиная с года, следующего за годом, в котором заключен договор аренды.
  - 7.3 Цель предоставления земельного участка – строительство объектов строительной промышленности, складов.
  - 7.4 Срок аренды – 7 (семь) лет 4 (четыре) месяца с даты подписания договора аренды земельного участка.

- 7.5 Порядок, условия и сроки внесения ежегодной арендной платы: победитель электронного аукциона обязан в порядке, в сроки и на условиях, установленных договором аренды земельного участка, уплачивать сумму ежегодной арендной платы, предложенную победителем электронного аукциона. В случае заключения указанного договора с единственным принявшим участие в аукционе его участником размер ежегодной арендной платы устанавливается в размере, равном начальной цене предмета электронного аукциона, который изменяется соразмерно уровню инфляции, установленному в федеральном законе о федеральном бюджете на очередной финансовый год и плановый период, который применяется по состоянию на начало очередного финансового года, начиная с года, следующего за годом, в котором заключен договор аренды.
- 7.6 Ответственность арендатора за ненадлежащее исполнение обязательств по договору:
- 7.6.1 В случае несвоевременного исполнения обязательств по уплате арендной платы начисляются проценты в соответствии со ст. 395 Гражданского кодекса Российской Федерации.
- 7.6.2 В случае выявления факта использования земельного участка не в соответствии с его целевым назначением и (или) разрешенным использованием, арендатор обязан уплатить арендодателю штраф за нецелевое использование земельного участка. Сумма такого штрафа определяется как разница между арендной платой, начисленной в соответствии с условиями договора и суммой, начисленной за фактическое использование земельного участка, за период такого использования по правилам и ставкам, установленным муниципальными правовыми актами Города Томска. Штраф подлежит перечислению арендатором на счет арендодателя, определенный в договоре для внесения арендной платы. Уплата штрафа осуществляется в срок, указанный в уведомлении, направленном арендодателем по адресу арендатора, указанному в договоре. Неполучение арендатором уведомления не является основанием для освобождения от уплаты штрафа. Уплата штрафа не освобождает арендатора от обязанности привести использование земельного участка в соответствие его целевому назначению.

Приложение 2 к постановлению  
администрации Города Томска  
от 15.04.2024 № 308

**Предельные параметры разрешенного строительства  
(реконструкции) объектов капитального строительства**

N	Параметр	Единица исчисления	Показатель
1	Минимальная площадь озелененных территорий в границах земельного участка, используемого в соответствии с видами разрешенного использования:	% от площади земельного участка	
1.1	- строительная промышленность (6.6) - склады (6.9)		15
2	Минимальный отступ зданий, строений, сооружений от границ земельных участков	м	не подлежит установлению
3	Предельное количество этажей для объектов капитального строительства на земельном участке	этаж	не подлежит установлению
4	Максимальный процент застройки в границах земельного участка	%	не подлежит установлению



Приложение 3 к постановлению  
 администрации Города Томска  
 от 15.08.2024 № 302

X — площадь объекта;

$$\frac{X}{S} = \text{Кф}; \quad \frac{X}{4298} = 2,4;$$

X = 10 315 кв.м;

категория объекта капитального  
 строительства - объект площадью  
 от 10 000 м<sup>2</sup> до 20 000 м<sup>2</sup>

S - площадь земельного участка;

Кф - коэффициент плотности застройки.

Срок договора аренды (44\*2) = 88 месяцев (7 лет 4 месяца).

Свод правил СП 42.13330.2016

Таблица Б.1 - Показатели плотности застройки участков территориальных зон

Территориальные зоны	Коэффициент застройки	Коэффициент плотности застройки
Жилая		
Застройка многоквартирными многоэтажными жилыми домами	0,4	1,2
То же - реконструируемая	0,6	1,6
Застройка многоквартирными жилыми домами малой и средней этажности	0,4	0,8
Застройка блокированными жилыми домами с приквартирными земельными участками	0,3	0,6
Застройка одно-двухквартирными жилыми домами с приусадебными земельными участками	0,2	0,4
Общественно-деловая		
Многофункциональная застройка	1,0	3,0
Специализированная общественная застройка	0,8	2,4
Производственная		
Промышленная	0,8	2,4
Научно-производственная*	0,6	1,0
Коммунально-складская	0,6	1,8

## Приказ Министра России от 15.05.2020 №264/пр

## Срок, необходимый для выполнения инженерных изысканий, осуществления архитектурно-строительного проектирования и строительства зданий, сооружений (за исключением уникальных объектов капитального строительства)

N п/п	Категория объекта капитального строительства	Срок, необходимый для выполнения инженерных изысканий, месяцев	Срок, необходимый для осуществления архитектурно-строительного проектирования, месяцев	Срок, необходимый для осуществления строительства зданий и сооружений, месяцев	Общий срок, необходимый для выполнения инженерных изысканий, осуществления архитектурно-строительного проектирования и строительства зданий, сооружений, месяцев
1	2	3	4	5	6
1.	Объекты площадью до 1 500 м <sup>2</sup> :	1	5	9	15
2.	Объекты площадью от 1 500 м <sup>2</sup> до 5 000 м <sup>2</sup> :	3	11	15	29
3.	Объекты площадью от 5 000 м <sup>2</sup> до 10 000 м <sup>2</sup> :	3	11	19	33
4.	Объекты площадью от 10 000 м <sup>2</sup> до 20 000 м <sup>2</sup> :	5	12	27	44
5.	Объекты площадью от 20 000 м <sup>2</sup> до 30 000 м <sup>2</sup> :	5	12	35	52
6.	Объекты площадью 30 000 м <sup>2</sup> и более:	6	15	43	64
7.	Комплекс зданий:	6	22	51	79



**ИНТЕР PAO**  
ТОМСК РТС

*Смирнов*

Нахановича пер., д. 4А, Томск, Россия, 634050  
Телефон: +7 (3822) 46-94-69 Факс: +7(3822) 46-97-22  
tomskrts.ru

10.10.2023 № 1222/ТРТС/ПС/ 2023

Председателю комитета  
по управлению проектами  
департамента архитектуры и градостроительства  
администрации Города Томска  
Татауровой А.А.

О возможности подключения объекта  
к системе теплоснабжения

В ответ на Ваш запрос от 10.10.2023 г. № 02-19/12326 (вх. от 10.10.2023 г. № ТГ/5/3800) о предоставлении информации о возможности подключения (технологического присоединения) к сетям теплоснабжения объекта, планируемого к строительству на земельном участке по адресу: г. Томск, ул. Владимира Высоцкого, 32/2 (70:21:0100034:976) с разрешенным видом использования «для строительства» сообщаю следующее.

Согласно ч. 2 ст. 23 Закона №190-ФЗ развитие системы теплоснабжения поселения или городского округа осуществляется на основании схемы теплоснабжения, которая должна соответствовать документам территориального планирования поселения или городского округа, в том числе схеме планируемого размещения объектов теплоснабжения в границах поселения или городского округа.

Как установлено пунктом 3 Правил № 2115 – договор о подключении к системе теплоснабжения является публичным для теплоснабжающих организаций, теплосетевых организаций, в том числе единой теплоснабжающей организации. При наличии технической возможности подключения к системе теплоснабжения в соответствующей точке подключения отказ потребителю в заключении договора о подключении в отношении объекта, находящегося в границах определенного схемой теплоснабжения радиуса эффективного теплоснабжения, не допускается.

Подключение вышеуказанного объекта к системе теплоснабжения не предоставляется возможным ввиду удаленности подключаемого объекта от существующих тепловых сетей. В соответствии с Приказом Минэнерго России № 212 от 5 марта 2019 года, данный объект не входит в зону радиуса эффективного теплоснабжения.

На основании вышеизложенного и принимается во внимание, что подключение объекта не предусмотрено схемой теплоснабжения г. Томска до 2038 года (актуализация на 2024 год), утверждённой Приказом Минэнерго России от 24.08.2023 № 221тд, обеспечение качественного теплоснабжения данного объекта не предоставляется возможным.

Подключение системы теплоснабжения объекта целесообразно выполнить от собственного индивидуального источника тепловой энергии правообладателя земельного участка.

Заместитель генерального директора –  
Технический директор АО «Томская генерация»  
по доверенности от 01.11.2022 г. № 1539

С.Ю. Кузьмин

Иганова Ирина Александровна  
+7 (3822) 614-691





12.10.2023

## Информация № 729

о возможности подключения (технологического присоединения) объектов капитального строительства к сетям инженерно-технического обеспечения (водоснабжения и водоотведения)

Заявитель: *Департамент архитектуры и градостроительства администрации Города Томска*

Разрешенное использование земельного участка: *Строительная промышленность, склады*

Адрес земельного участка: *г. Томск, ул. Владимира Высоцкого, 32/2 (кадастровый номер 70:21:0100034:976).*

Срок, в течение которого правообладатель земельного участка может обратиться в ООО «Томскводоканал», в целях заключения договора о подключении (технологическом присоединении): *" 12 " октября 2026 г.*

Возможные точки подключения:

- водоснабжение:

*Подключение к водопроводной линии Д350мм по ул. В. Высоцкого.*

- водоотведение:

*Подключение к канализационной линии Д300мм по ул. В. Высоцкого.*

Максимальная нагрузка на хозяйственно-питьевые нужды холодного (в т.ч. горячего водоснабжения) и водоотведения в точках подключения не более *1,000 м<sup>3</sup>/час (8,000 м<sup>3</sup>/сут);*

Главный инженер ООО «Томскводоканал»

А. Н. Колосюк



*Гагауров*



Публичное акционерное общество «Ростелеком»

ТОМСКИЙ ФИЛИАЛ

пр. Фрунзе, 83а  
г. Томск, Россия, 634061  
Тел.: (3822) 52 38 63, факс: (3822) 27 91 04  
e-mail: info@sibir.rt.ru, web: www.rt.ru

Начальнику  
Департамента архитектуры  
и градостроительства администрации  
города Томска

С.С. Чикову


- №
- ✓ На №02-19/12138 от 06.10.2023
  - ✓ На №02-19/12142 от 06.10.2023
  - ✓ На №02-19/12226 от 09.10.2023
  - ✓ На №02-19/12230 от 09.10.2023
  - ✓ На №02-19/12234 от 09.10.2023
  - ✓ На №02-19/12246 от 09.10.2023
  - ✓ На №02-19/12297 от 10.10.2023
  - ✓ На №02-19/12302 от 10.10.2023
  - ✓ На №02-19/12307 от 10.10.2023
  - ✓ На №02-19/12321 от 10.10.2023
  - ✓ На №02-19/12325 от 10.10.2023
  - ✓ На №02-19/12330 от 10.10.2023
  - ✓ На №02-19/12333 от 10.10.2023
  - ✓ На №02-19/12343 от 10.10.2023
  - ✓ На №02-19/12346 от 10.10.2023
  - ✓ На №02-19/12357 от 11.10.2023
  - ✓ На №02-19/12373 от 11.10.2023
  - ✓ На №02-19/12368 от 11.10.2023
  - ✓ На №02-19/12382 от 11.10.2023
  - ✓ На №02-19/12423 от 11.10.2023
  - ✓ На №02-19/12427 от 11.10.2023
  - ✓ На №02-19/12469 от 12.10.2023
  - ✓ На №02-19/12472 от 12.10.2023

О предоставлении информации

Уважаемый Сергей Сергеевич,

В ответ на Ваши запросы о предоставлении информации о возможности подключения (технологического присоединения) объектов капитального строительства к сетям инженерно-технического обеспечения сообщая следующее.

Порядок подключения (технологического присоединения) объектов капитального строительства к сетям электросвязи регулируется Правилами подключения (технологического присоединения) объектов капитального строительства к сетям электросвязи, утвержденными постановлением Правительства РФ от 01.07.2022 №1196.



Пунктом 2 указанных Правил предусмотрено, что заявителем является юридическое лицо или физическое лицо, в том числе индивидуальный предприниматель, намеренные осуществить или осуществляющие строительство (реконструкцию) объекта капитального строительства с последующим подключением (технологическим присоединением) его к сети электросвязи или подключение (технологическое присоединение) объекта капитального строительства к сети электросвязи.

В связи с этим, запрос о выдаче технических условий направляется в ПАО «Ростелеком» застройщиком или подрядчиком и рассматривается в каждом конкретном случае индивидуально. В дальнейшем заключается договор о технологическом присоединении к сетям связи.

Информация о подключении к сетям связи и выдаче технических условий:

Организация, осуществляющая подключение к сетям и выдачу технических условий, – ПАО Ростелеком (г. Томск, пр. Фрунзе, 83а).

Адрес для физ. лиц – г. Томск, пр. Фрунзе, 83а, тел. 8-800-1000-800.

Адрес для юр. лиц – г. Томск, ул. Никитина, 97, (3822) 58-22-09, сот. тел. 8-913-854-37-58.

Срок, в течение которого правообладатель земельного участка может обратиться к ПАО «Ростелеком», в целях заключения договора о подключении (технологическом присоединении) – 1 год с момента выдачи технических условий.

Возможные точки подключения – определяется на момент выдачи технических условий.

Максимальная нагрузка в возможных точках подключения – определяется на момент выдачи технических условий.

**Заместитель директора филиала –  
Директор по работе с массовым сегментом**

**О.Н. Болдова**

Деркач Лариса Михайловна  
(3822) 58-22-42, 8-913-876-15-93

Подписано	Болдова Оксана Николаевна Сертификат № 01726ЕА60094АFВВ9F46839783С9ЕFCDB9 Действителен с 24.01.2023 по 24.04.2024
-----------	---



АДМИНИСТРАЦИЯ ГОРОДА ТОМСКА  
ДЕПАРТАМЕНТ АРХИТЕКТУРЫ И ГРАДОСТРОИТЕЛЬСТВА

Ленина пр., д. 73, Томск, 634050, тел.: (3822) 90-37-30, факс: (3822) 52-69-19, e-mail: maildaig@admin.tomsk.ru

ОКПО 82637098, ИНН/КПП 7017199740 / 701701001

10.10.2023 № 02-19/12325  
на № \_\_\_\_\_ от \_\_\_\_\_

ПАО «Ростелеком»  
Директору Томского филиала  
А.И. Махорину  
пр. Фрунзе, 83а, г. Томск, 634061

Запрос информации о возможности подключения (технологического присоединения) объектов капитального строительства к сетям инженерно-технического обеспечения, Высоцкого, 32/2

Уважаемый Алексей Иванович!


Департамент архитектуры и градостроительства администрации Города Томска готовит к проведению аукциона земельный участок по адресу: Российская Федерация, Город Томск, г. Томск, ул. Высоцкого Владимира, 32/2 (кадастровый номер 70:21:0100034:976), площадью 4298 кв.м., в целях строительства.

Для обеспечения реализации полномочий администрации Города Томска по распоряжению земельным участком, в соответствии с пп. 4 п. 3 ст. 39.11 Земельного Кодекса РФ, ч. 7.1 ст. 57.3 Градостроительного Кодекса РФ, прошу Вас подготовить информацию о возможности подключения (технологического присоединения) объектов капитального строительства к сетям инженерно-технического обеспечения – сетям связи, с обязательным указанием:

- срока, в течение которого правообладатель земельного участка может обратиться к ПАО «Ростелеком», в целях заключения договора о подключении (технологическом присоединении) (не менее 3-х месяцев с момента предоставления запрашиваемой информации);
- возможных точек подключения;
- максимальной нагрузки в возможных точках подключения.

Председатель комитета  
по управлению проектами

Елена Валерьевна Ермакович



А.А. Татаурова



Общество с ограниченной ответственностью «Газпром газораспределение Томск»  
(ООО «Газпром газораспределение Томск»)

« \_\_\_\_ » \_\_\_\_\_ 20 \_\_\_\_ г.

№ \_\_\_\_\_

**Информация**  
**о возможности подключения (технологического присоединения) объектов**  
**капитального строительства к сетям инженерно-технического обеспечения**  
**(Газоснабжение)**

**Заказчик:** Департамент архитектуры и градостроительства администрации Города Томска.

**Разрешенное использование земельного участка:** строительная промышленность, склады.

**Адрес земельного участка:** Российская Федерация, Томская область, Город Томск, г. Томск, улица Высоцкого Владимира, 32/2.

**Срок, в течение которого правообладатель земельного участка может обратиться в ООО «Газпром газораспределение Томск», в целях заключения договора о подключении (технологическом присоединении):** 1 год с момента предоставления данной информации.


**Возможная точка подключения:** при условии строительства газопровода-ввода до границы земельного участка. Ближайшая сеть газораспределения ООО «Газпром газораспределение Томск» расположена на удалении ориентировочно 1300,0 м от границ вышеуказанного земельного участка по прямой линии.

**Максимальная нагрузка в возможной точке подключения:** 5,0 м<sup>3</sup>/час. (Без учета технической возможности подачи газа по магистральным газопроводам газотранспортной организации).

Начальник Производственного  
отдела

М.В.Бовкун

11.10.2023



Выписка из Единого государственного реестра недвижимости об объекте недвижимости

Сведения о характеристиках объекта недвижимости

На основании запроса от 21.09.2023, поступившего на рассмотрение 21.09.2023, сообщаем, что согласно записям Единого государственного реестра недвижимости:


Раздел 1 Лист 1

Земельный участок			
вид объекта недвижимости			

Лист № 1 раздела 1	Всего листов раздела 1: 7	Всего разделов: 7	Всего листов выписки: 16
--------------------	---------------------------	-------------------	--------------------------

21.09.2023г. № КУВИ-001/2023-215211216	
Кадастровый номер:	70:21:0100034:976
Номер кадастрового квартала:	70:21:0100034
Дата присвоения кадастрового номера:	21.10.2015

Ранее присвоенный государственный учетный номер:	данные отсутствуют
Адрес:	Российская Федерация, Томская область, Город Томск, г. Томск, улица Высоцкого Владимира, 32/2
Площадь:	4298 +/- 23
Кадастровая стоимость, руб.:	2919889.28
Кадастровые номера расположенных в пределах земельного участка объектов недвижимости:	данные отсутствуют
Кадастровые номера объектов недвижимости, из которых образован объект недвижимости:	данные отсутствуют
Кадастровые номера образованных объектов недвижимости:	данные отсутствуют
Категория земель:	Земли населенных пунктов
Виды разрешенного использования:	строительная промышленность, склады
Сведения о кадастровом инженере:	данные отсутствуют
Сведения о лесах, водных объектах и об иных природных объектах, расположенных в пределах земельного участка:	данные отсутствуют

полное наименование должности	 ДОКУМЕНТ ПОДПИСАН ЭЛЕКТРОННОЙ ПОДПИСЬЮ	инициалы, фамилия
	Сертификат: 00ВВ056R7401СВ38D2В3576АСDСR425108 Владелец: ФЕДЕРАЛЬНАЯ СЛУЖБА ГОСУДАРСТВЕННОЙ РЕГИСТРАЦИИ, КАДАСТРА И КАРТОГРАФИИ Действителен: с 27.06.2023 по 19.09.2024	


Земельный участок
вид объекта недвижимости

Лист № 2 раздела 1	Всего листов раздела 1: 7	Всего разделов: 7	Всего листов выписки: 16
--------------------	---------------------------	-------------------	--------------------------

21.09.2023г. № КУВИ-001/2023-215211216

Кадастровый номер: 70:21:0100034:976

<p>Сведения о том, что земельный участок полностью расположен в границах зоны с особыми условиями использования территории, территории объекта культурного наследия, публичного сервитута:</p>	<p>Земельный участок полностью расположен в границах зоны с реестровым номером 70:00-6.370 от 19.11.2020, ограничение использования земельного участка в пределах зоны: 2.1 Выявление, тампонирование или восстановление всех старых, бездействующих, дефектных или неправильно эксплуатируемых скважин, представляющих опасность в части возможности загрязнения водоносных горизонтов. 2.2 Бурение новых скважин и новое строительство, связанное с нарушением почвенного покрова, производится при обязательном согласовании с центром государственного санитарно-эпидемиологического надзора. 2.3 Запрещение закачки отработанных вод в подземные горизонты, подземного складирования твердых отходов и разработки недр земли. 2.4 Запрещение размещения складов горюче-смазочных материалов, ядохимикатов и минеральных удобрений, накопителей промстоков, шламохранилищ и других объектов, обуславливающих опасность химического загрязнения подземных вод. Размещение таких объектов допускается в пределах третьего пояса ЗСО только при использовании защищенных подземных вод, при условии выполнения специальных мероприятий по защите водоносного горизонта от загрязнения при наличии санитарно-эпидемиологического заключения центра государственного санитарно-эпидемиологического надзора, выданного с учётом заключения органов геологического контроля. 2.5 Своевременное выполнение необходимых мероприятий по санитарной охране поверхностных вод, имеющих непосредственную гидрологическую связь с используемым водоносным горизонтом, в соответствии с гигиеническими требованиями к охране поверхностных вод. 2.6 Выполнение мероприятий по санитарному благоустройству территории населенных пунктов и других объектов (оборудование канализацией, устройство водонепроницаемых выгребов, организация отвода поверхностного стока и др.). 2.7 Не допускается на территории второго пояса ЗСО: размещение кладбищ, скотомогильников, полей ассенизации, полей фильтрации, навозохранилищ, силосных траншей, животноводческих и птицеводческих предприятий и других объектов, обуславливающих опасность микробного загрязнения подземных вод; применение удобрений и ядохимикатов; рубка леса главного пользования и реконструкции. 2.8 Санитарные мероприятия в пределах второго и третьего поясов должны выполняться владельцами объектов, оказывающих (или могущих оказать) отрицательное влияние на качество воды источников водоснабжения. 3. На территории первого, второго, третьего поясов зон санитарной охраны и в полосе водоводов выполняются иные мероприятия, предусмотренные СанПиН 2.1.4.1110-02 «Зоны санитарной охраны источников водоснабжения и водопроводов питьевого назначения» и «Проектом зоны санитарной охраны артезианских скважин ООО «Управляющая компания «Томского приборного завода».», вид/наименование: Зона санитарной охраны водозаборной скважины № 5-2357 для целей питьевого и хозяйственно-бытового водоснабжения объектов ООО «Управляющая компания «Томского приборного завода» (г. Томск, ул. Высоцкого 28,</p>
--	---

	 <p>ДОКУМЕНТ ПОДПИСАН ЭЛЕКТРОННОЙ ПОДПИСЬЮ</p>	
полное наименование должности	<p>Сертификат: 00ВВ056Н7401СВ38Д2В3576АСDCR425108 Владелец: ФЕДЕРАЛЬНАЯ СЛУЖБА ГОСУДАРСТВЕННОЙ РЕГИСТРАЦИИ, КАДАСТРА И КАРТОГРАФИИ Действителен: с 27.06.2023 по 19.09.2024</p>	инициалы, фамилия

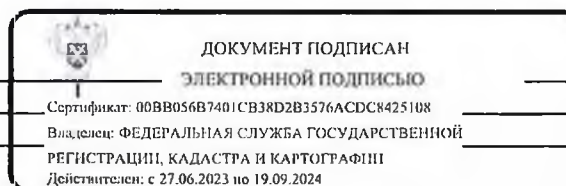
Земельный участок	
вид объекта недвижимости	

Лист № 3 раздела 1	Всего листов раздела 1: 7	Всего разделов: 7	Всего листов выписки: 16
--------------------	---------------------------	-------------------	--------------------------

21.09.2023г. № КУВИ-001/2023-215211216

Кадастровый номер: 70:21:0100034:976

<p>Сведения о том, что земельный участок полностью расположен в границах зоны с особыми условиями использования территории, территории объекта культурного наследия, публичного сервитута:</p>	<p>строение 10), тип: Зона санитарной охраны источников водоснабжения и водопроводов питьевого назначения, дата решения: 02.10.2014, номер решения: 385, наименование ОГВ/ОМСУ: Департамент природных ресурсов и охраны окружающей среды Томской области Земельный участок полностью расположен в границах зоны с реестровым номером 70:00-6.372 от 19.11.2020, ограничение использования земельного участка в пределах зоны: 2.1 Выявление, тапонирование или восстановление всех старых, бездействующих, дефектных или неправильно эксплуатируемых скважин, представляющих опасность в части возможности загрязнения водоносных горизонтов. 2.2 Бурение новых скважин и новое строительство, связанное с нарушением почвенного покрова, производится при обязательном согласовании с центром государственного санитарно-эпидемиологического надзора. 2.3 Запрещение закачки отработанных вод в подземные горизонты, подземного складирования твердых отходов и разработки недр земли. 2.4 Запрещение размещения складов горюче-смазочных материалов, ядохимикатов и минеральных удобрений, накопителей промстоков, шламохранилищ и других объектов, обуславливающих опасность химического загрязнения подземных вод. Размещение таких объектов допускается в пределах третьего пояса ЗСО только при использовании защищенных подземных вод, при условии выполнения специальных мероприятий по защите водоносного горизонта от загрязнения при наличии санитарно-эпидемиологического заключения центра государственного санитарно-эпидемиологического надзора, выданного с учётом заключения органов геологического контроля. 2.5 Своевременное выполнение необходимых мероприятий по санитарной охране поверхностных вод, имеющих непосредственную гидрологическую связь с используемым водоносным горизонтом, в соответствии с гигиеническими требованиями к охране поверхностных вод. 2.6 Выполнение мероприятий по санитарному благоустройству территории населенных пунктов и других объектов (оборудование канализацией, устройство водонепроницаемых выгребов, организация отвода поверхностного стока и др.). 2.7 Не допускается на территории второго пояса ЗСО: размещение кладбищ, скотомогильников, полей ассенизации, полей фильтрации, навозохранилищ, силосных траншей, животноводческих и птицеводческих предприятий и других объектов, обуславливающих опасность микробного загрязнения подземных вод; применение удобрений и ядохимикатов; рубка леса главного пользования и реконструкции. 2.8 Санитарные мероприятия в пределах второго и третьего поясов должны выполняться владельцами объектов, оказывающих (или могущих оказать) отрицательное влияние на качество воды источников водоснабжения. 3. На территории первого, второго, третьего поясов зон санитарной охраны и в полосе водоводов выполняются иные мероприятия, предусмотренные СанПиН 2.1.4.1110-02 «Зоны санитарной охраны источников водоснабжения и водопроводов питьевого назначения» и «Проектом зоны санитарной охраны артезианских скважин ООО «Управляющая</p>
--	--



полное наименование должности		инициалы, фамилия
-------------------------------	--	-------------------



Земельный участок

вид объекта недвижимости

Лист № 4 раздела 1

Всего листов раздела 1: 7

Всего разделов: 7

Всего листов выписки: 16

21.09.2023г. № КУВИ-001/2023-215211216

Кадастровый номер:

70:21:0100034:976

Сведения о том, что земельный участок полностью расположен в границах зоны с особыми условиями использования территории, территории объекта культурного наследия, публичного сервитута:

компания «Томского приборного завода»., вид/наименование: Зона санитарной охраны водозаборной скважины № 4-2025 для целей питьевого и хозяйственно-бытового водоснабжения объектов ООО «Управляющая компания «Томского приборного завода» (г. Томск, ул. Высоцкого 28, строение 9), тип: Зона санитарной охраны источников водоснабжения и водопроводов питьевого назначения, дата решения: 02.10.2014, номер решения: 385, наименование ОГВ/ОМСУ: Департамент природных ресурсов и охраны окружающей среды Томской области Земельный участок полностью расположен в границах зоны с реестровым номером 70:00-6.371 от 19.11.2020, ограничение использования земельного участка в пределах зоны: 2.1 Выявление, тампонирование или восстановление всех старых, бездействующих, дефектных или неправильно эксплуатируемых скважин, представляющих опасность в части возможности загрязнения водоносных горизонтов. 2.2 Бурение новых скважин и новое строительство, связанное с нарушением почвенного покрова, производится при обязательном согласовании с центром государственного санитарно-эпидемиологического надзора. 2.3 Запрещение закачки отработанных вод в подземные горизонты, подземного складирования твердых отходов и разработки недр земли. 2.4 Запрещение размещения складов горюче-смазочных материалов, ядохимикатов и минеральных удобрений, накопителей промстоков, шламохранилищ и других объектов, обуславливающих опасность химического загрязнения подземных вод. Размещение таких объектов допускается в пределах третьего пояса ЗСО только при использовании защищенных подземных вод, при условии выполнения специальных мероприятий по защите водоносного горизонта от загрязнения при наличии санитарно-эпидемиологического заключения центра государственного санитарно-эпидемиологического надзора, выданного с учётом заключения органов геологического контроля. 2.5 Своевременное выполнение необходимых мероприятий по санитарной охране поверхностных вод, имеющих непосредственную гидрологическую связь с используемым водоносным горизонтом, в соответствии с гигиеническими требованиями к охране поверхностных вод. 2.6 Выполнение мероприятий по санитарному благоустройству территории населенных пунктов и других объектов (оборудование канализацией, устройство водонепроницаемых выгребов, организация отвода поверхностного стока и др.). 2.7 Не допускается на территории второго пояса ЗСО: размещение кладбищ, скотомогильников, полей ассенизации, полей фильтрации, навозохранилищ, силосных траншей, животноводческих и птицеводческих предприятий и других объектов, обуславливающих опасность микробного загрязнения подземных вод; применение удобрений и ядохимикатов; рубка леса главного пользования и реконструкции. 2.8 Санитарные мероприятия в пределах второго и третьего поясов должны выполняться владельцами объектов, оказывающих (или могущих оказать) отрицательное влияние на качество воды источников водоснабжения. 3. На территории первого, второго, третьего поясов зон санитарной



ДОКУМЕНТ ПОДПИСАН  
ЭЛЕКТРОННОЙ ПОДПИСЬЮ

Сертификат: 00BB056B7401CB38D2B3576ACDC8425108

Владелец: ФЕДЕРАЛЬНАЯ СЛУЖБА ГОСУДАРСТВЕННОЙ


РЕГИСТРАЦИИ, КАДАСТРА И КАРТОГРАФИИ

Действителен: с 27.06.2023 по 19.09.2024

полное наименование должности

инициалы, фамилия

Земельный участок			
вид объекта недвижимости			
Лист № 5 раздела 1	Всего листов раздела 1: 7	Всего разделов: 7	Всего листов выписки: 16
21.09.2023г. № КУВИ-001/2023-215211216			
Кадастровый номер:		70:21:0100034:976	
Сведения о том, что земельный участок полностью расположен в границах зоны с особыми условиями использования территории, территории объекта культурного наследия, публичного сервитута:	охраны и в полосе водоводов выполняются иные мероприятия, предусмотренные СанПиН 2.1.4.1110-02 «Зоны санитарной охраны источников водоснабжения и водопроводов питьевого назначения» и «Проектом зоны санитарной охраны артезианских скважин ООО «Управляющая компания «Томского приборного завода».», вид/наименование: Зона санитарной охраны водозаборной скважины № 3-2066 для целей питьевого и хозяйственно-бытового водоснабжения объектов ООО «Управляющая компания «Томского приборного завода» (г. Томск, ул. Высоцкого 28, строение 8), тип: Зона санитарной охраны источников водоснабжения и водопроводов питьевого назначения, дата решения: 02.10.2014, номер решения: 385, наименование ОГВ/ОМСУ: Департамент природных ресурсов и охраны окружающей среды Томской области		
Сведения о том, что земельный участок расположен в границах особой экономической зоны, территории опережающего социально-экономического развития, зоны территориального развития в Российской Федерации, игровой зоны:	данные отсутствуют		
Сведения о том, что земельный участок расположен в границах особо охраняемой природной территории, охотничьих угодий, лесничеств:	данные отсутствуют		
Сведения о результатах проведения государственного земельного надзора:	данные отсутствуют		
Сведения о расположении земельного участка в границах территории, в отношении которой утвержден проект межевания территории:	данные отсутствуют		
Условный номер земельного участка:	данные отсутствуют		
Сведения о принятии акта и (или) заключении договора, предусматривающих предоставление в соответствии с земельным законодательством исполнительным органом государственным органом власти или органом местного самоуправления, находящегося в государственной или муниципальной собственности земельного участка для строительства наемного дома социального использования или наемного дома коммерческого использования:	данные отсутствуют		
Сведения о том, что земельный участок или земельные участки образованы на основании решения об изъятии земельного участка и (или) расположенного на нем объекта недвижимости для государственных или муниципальных нужд:	данные отсутствуют		

	 ДОКУМЕНТ ПОДПИСАН ЭЛЕКТРОННОЙ ПОДПИСЬЮ Сертификат: 00BВ056В7401СВ38D2В3576АСDСЯ425108 Владелец: ФЕДЕРАЛЬНАЯ СЛУЖБА ГОСУДАРСТВЕННОЙ РЕГИСТРАЦИИ, КАДАСТРА И КАРТОГРАФИИ Действителен: с 27.06.2023 по 19.09.2024	
полное наименование должности	инициалы, фамилия	

Земельный участок
вид объекта недвижимости

Лист № 6 раздела 1	Всего листов раздела 1: 7	Всего разделов: 7	Всего листов выписки: 16
--------------------	---------------------------	-------------------	--------------------------

21.09.2023г. № КУВИ-001/2023-215211216

Кадастровый номер: 70:21:0100034:976

Сведения о том, что земельный участок образован из земель или земельного участка, государственная собственность на которые не разграничена:	данные отсутствуют
Сведения о наличии земельного спора о местоположении границ земельных участков:	данные отсутствуют
Статус записи об объекте недвижимости:	Сведения об объекте недвижимости имеют статус "актуальные"
Особые отметки:	Сведения об ограничениях права на объект недвижимости, обременениях данного объекта, не зарегистрированных в реестре прав, ограничений прав и обременений недвижимого имущества: вид ограничения (обременения): ограничения прав на земельный участок, предусмотренные статьей 56 Земельного кодекса Российской Федерации; срок действия: с 19.11.2020; реквизиты документа-основания: приказ об утверждении проекта и установлении границ и режима зоны санитарной охраны водозаборных скважин №№ 3-2066, 4-2025, 5-2357 для целей питьевого и хозяйственно-бытового водоснабжения объектов ООО "Управляющая компания" Томского приборного завода" (г от 02.10.2014 № 385 выдан: Департамент природных ресурсов и охраны окружающей среды Томской области. вид ограничения (обременения): ограничения прав на земельный участок, предусмотренные статьей 56 Земельного кодекса Российской Федерации; срок действия: с 23.11.2020; реквизиты документа-основания: приказ об утверждении проекта и установлении границ и режима зоны санитарной охраны водозаборных скважин №№ 3-2066, 4-2025, 5-2357 для целей питьевого и хозяйственно-бытового водоснабжения объектов ООО "Управляющая компания" Томского приборного завода" (г от 02.10.2014 № 385 выдан: Департамент природных ресурсов и охраны окружающей среды Томской области. вид ограничения (обременения): ограничения прав на земельный участок, предусмотренные статьей 56 Земельного кодекса Российской Федерации; срок действия: с 14.12.2020; реквизиты документа-основания: приказ об утверждении проекта и установлении границ и режима зоны санитарной охраны водозаборных скважин №№ 3-2066, 4-2025, 5-2357 для целей питьевого и хозяйственно-бытового водоснабжения объектов ООО "Управляющая компания" Томского приборного завода" (г от 02.10.2014 № 385 выдан: Департамент природных ресурсов и охраны окружающей среды Томской области. вид ограничения (обременения): ограничения прав на земельный участок, предусмотренные статьей 56 Земельного кодекса Российской Федерации; срок действия: с 05.09.2022; реквизиты документа-основания: решение об установлении санитарно-защитной зоны для ООО "Томь-ЛТД", ООО "Сибирская машиностроительная компания", ИП Махов В.Н., Томская область, г. Томск, ул. Владимира Высоцкого, 28/19, ул. Владимира Высоцкого, 28/16, ул. Владимира Высоцкого, 28 стр. 2. от 26.07.2022 № 114 выдан: Управление Федеральной службы по надзору в



ДОКУМЕНТ ПОДПИСАН  
ЭЛЕКТРОННОЙ ПОДПИСЬЮ

Сертификат: 00BV056B7401CB38D2B3576ACDC8425108

Владелец: ФЕДЕРАЛЬНАЯ СЛУЖБА ГОСУДАРСТВЕННОЙ


РЕГИСТРАЦИИ, КАДАСТРА И КАРТОГРАФИИ

Действителен: с 27.06.2023 по 19.09.2024

полное наименование должности

инициалы, фамилия

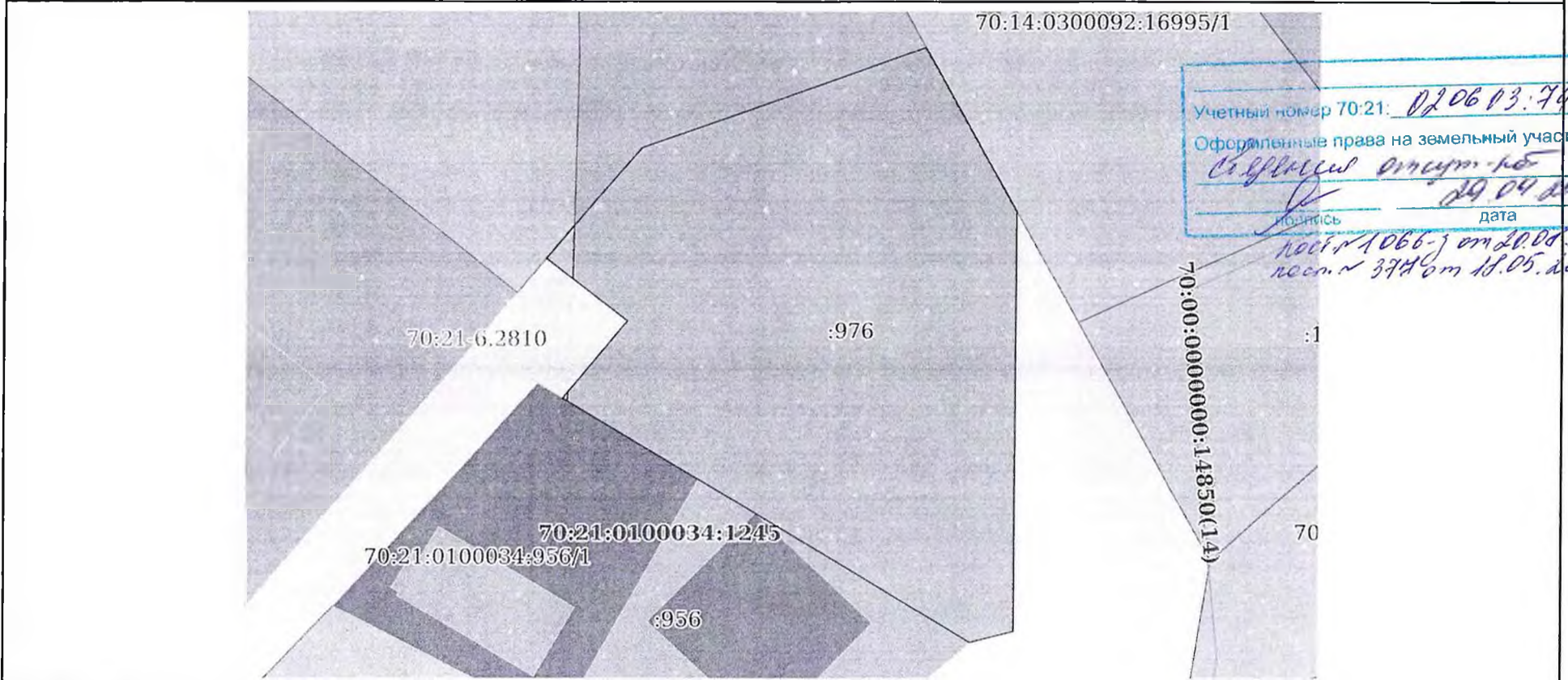
Земельный участок			
вид объекта недвижимости			
Лист № 7 раздела 1	Всего листов раздела 1: 7	Всего разделов: 7	Всего листов выписки: 16
21.09.2023г. № КУВИ-001/2023-215211216			
Кадастровый номер:		70:21:0100034:976	
		сфере защиты прав потребителей и благополучия человека по Томской области. Сведения, необходимые для заполнения раздела: 2 - Сведения о зарегистрированных правах, отсутствуют.	
Получатель выписки:		Ермакович Елена Валерьевна, действующий(ая) на основании документа "" ДЕПАРТАМЕНТ АРХИТЕКТУРЫ И ГРАДОСТРОИТЕЛЬСТВА АДМИНИСТРАЦИИ ГОРОДА ТОМСКА	

полное наименование должности	 ДОКУМЕНТ ПОДПИСАН ЭЛЕКТРОННОЙ ПОДПИСЬЮ	инициалы, фамилия
	Сертификат: 00ВВ056В7401СВ38D2В3576АСDC8425108 Владелец: ФЕДЕРАЛЬНАЯ СЛУЖБА ГОСУДАРСТВЕННОЙ РЕГИСТРАЦИИ, КАДАСТРА И КАРТОГРАФИИ Действителен: с 27.06.2023 по 19.09.2024	

Выписка из Единого государственного реестра недвижимости об объекте недвижимости  
Описание местоположения земельного участка


Земельный участок			
вид объекта недвижимости			
Лист № 1 раздела 3	Всего листов раздела 3: 1	Всего разделов: 7	Всего листов выписки: 16
21.09.2023г. № КУВИ-001/2023-215211216			
Кадастровый номер:	70:21:0100034:976		

План (чертеж, схема) земельного участка



Масштаб 1:900

Условные обозначения:

полное наименование должности	 ДОКУМЕНТ ПОДПИСАН ЭЛЕКТРОННОЙ ПОДПИСЬЮ Сертификат: 00BB056B7401CB38D2B3576ACDC8425108 Владелец: ФЕДЕРАЛЬНАЯ СЛУЖБА ГОСУДАРСТВЕННОЙ РЕГИСТРАЦИИ, КАДАСТРА И КАРТОГРАФИИ Действителен: с 27.06.2023 по 19.09.2024	инициалы, фамилия

Выписка из Единого государственного реестра недвижимости об объекте недвижимости  
Описание местоположения земельного участка

Земельный участок			
вид объекта недвижимости			
Лист № 1 раздела 3.1	Всего листов раздела 3.1: 1	Всего разделов: 7	Всего листов выписки: 16
21.09.2023г. № КУВИ-001/2023-215211216			
Кадастровый номер:		70:21:0100034:976	

Описание местоположения границ земельного участка							
№ п/п	Номер точки		Дирекционный угол	Горизонтальное проложение, м	Описание закрепления на местности	Кадастровые номера смежных участков	Сведения об адресах правообладателей смежных земельных участков
	начальная	конечная					
1	2	3	4	5	6	7	8
1	1.1.1	1.1.2	40°39.4'	22.41	данные отсутствуют	70:21:0100034:635	arolo1978@mail.ru, Томская область, г.Томск, пер.Картасный, д.6, кв.77
2	1.1.2	1.1.3	70°17.3'	46.1	данные отсутствуют	70:21:0100034:635	arolo1978@mail.ru, Томская область, г.Томск, пер.Картасный, д.6, кв.77
3	1.1.3	1.1.4	150°52.8'	28.99	данные отсутствуют	70:14:0300092:16995	Томская обл, г. Томск, тракт. Иркутский, д. 39/1, кв. 147
4	1.1.4	1.1.5	180°18.1'	64.6	данные отсутствуют	данные отсутствуют	данные отсутствуют
5	1.1.5	1.1.6	255°43.3'	6.89	данные отсутствуют	данные отсутствуют	данные отсутствуют
6	1.1.6	1.1.7	301°7.4'	73	данные отсутствуют	70:21:0100034:956	sozvezdie-plitka@mail.ru
7	1.1.7	1.1.8	39°55.8'	15.36	данные отсутствуют	данные отсутствуют	данные отсутствуют
8	1.1.8	1.1.1	307°31.6'	15.71	данные отсутствуют	данные отсутствуют	данные отсутствуют



ДОКУМЕНТ ПОДПИСАН  
ЭЛЕКТРОННОЙ ПОДПИСЬЮ

Сертификат: 00BВ056В7401СВ38D2В3576АСDСK425108

Владелец: ФЕДЕРАЛЬНАЯ СЛУЖБА ГОСУДАРСТВЕННОЙ

РЕГИСТРАЦИИ, КАДАСТРА И КАРТОГРАФИИ

Действителен: с 27.06.2023 по 19.09.2024


полное наименование должности

инициалы, фамилия

Выписка из Единого государственного реестра недвижимости об объекте недвижимости  
Описание местоположения земельного участка

Земельный участок			
вид объекта недвижимости			
Лист № 1 раздела 3.2	Всего листов раздела 3.2: 1	Всего разделов: 7	Всего листов выписки: 16
21.09.2023г. № КУВИ-001/2023-215211216			
Кадастровый номер:		70:21:0100034:976	


Сведения о характерных точках границы земельного участка				
Система координат МСК 70, зона 4				
Номер точки	Координаты, м		Описание закрепления на местности	Средняя квадратичная погрешность определения координат характерных точек границ земельного участка, м
	X	Y		
1	2	3	4	5
1	354626.4	4334756.86	-	0.1
2	354643.4	4334771.46	-	0.1
3	354658.95	4334814.86	-	0.1
4	354633.62	4334828.97	-	0.1
5	354569.02	4334828.63	-	0.1
6	354567.32	4334821.95	-	0.1
7	354605.05	4334759.46	-	0.1
8	354616.83	4334769.32	-	0.1
1	354626.4	4334756.86	-	0.1

полное наименование должности	 ДОКУМЕНТ ПОДПИСАН ЭЛЕКТРОННОЙ ПОДПИСЬЮ	инициалы, фамилия
	Сертификат: 00B3056B7401CB38D2B3576ACDC8425108 Владелец: ФЕДЕРАЛЬНАЯ СЛУЖБА ГОСУДАРСТВЕННОЙ РЕГИСТРАЦИИ, КАДАСТРА И КАРТОГРАФИИ Действителен: с 27.06.2023 по 19.09.2024	


Выписка из Единого государственного реестра недвижимости об объекте недвижимости  
Сведения о частях земельного участка

Земельный участок			
вид объекта недвижимости			
Лист № 1 раздела 4	Всего листов раздела 4: 1	Всего разделов: 7	Всего листов выписки: 16
21.09.2023г. № КУВИ-001/2023-215211216			
Кадастровый номер:		70:21:0100034:976	

План (чертеж, схема) части земельного участка      Учетный номер части: 70:21:0100034:976/1



Масштаб 1:300      Условные обозначения:


	 ДОКУМЕНТ ПОДПИСАН ЭЛЕКТРОННОЙ ПОДПИСЬЮ	
	Сертификат: 00BВ056В7401СВ38D2В3576АСDС8425108 Владелец: ФЕДЕРАЛЬНАЯ СЛУЖБА ГОСУДАРСТВЕННОЙ РЕГИСТРАЦИИ, КАДАСТРА И КАРТОГРАФИИ Действителен: с 27.06.2023 по 19.09.2024	инициалы, фамилия
полное наименование должности		



Выписка из Единого государственного реестра недвижимости об объекте недвижимости  
Сведения о частях земельного участка

Земельный участок			
вид объекта недвижимости			
Лист № 1 раздела 4.1	Всего листов раздела 4.1: 4	Всего разделов: 7	Всего листов выписки: 16
21.09.2023г. № КУВИ-001/2023-215211216			
Кадастровый номер:		70:21:0100034:976	

Учетный номер части	Площадь, м2	Содержание ограничения в использовании или ограничения права на объект недвижимости или обременения объекта недвижимости
1	2	3
70:21:0100034:976/1	18	вид ограничения (обременения): ограничения прав на земельный участок, предусмотренные статьей 56 Земельного кодекса Российской Федерации; Срок действия: не установлен; реквизиты документа-основания: решение об установлении санитарно-защитной зоны для ООО "Томь-ЛТД", ООО "Сибирская машиностроительная компания", ИП Махов В.Н., Томская область, г. Томск, ул. Владимира Высоцкого, 28/19, ул. Владимира Высоцкого, 28/16, ул. Владимира Высоцкого, 28 стр. 2, от 26.07.2022 № 114 выдан: Управление Федеральной службы по надзору в сфере защиты прав потребителей и благополучия человека по Томской области; Содержание ограничения (обременения): Ограничения установлены п.5 Постановлением Правительства Российской Федерации от 03 марта 2018 г. № 222. В границах санитарно-защитной зоны не допускается использования земельных участков в целях: а) размещения жилой застройки, объектов образовательного и медицинского назначения, спортивных сооружений открытого типа, организаций отдыха детей и их оздоровления, зон рекреационного назначения и для ведения садоводства; (в редакции Постановления Правительства РФ от 21.12.2018 № 1622); б) размещения объектов для производства и хранения лекарственных средств, объектов пищевых отраслей промышленности, оптовых складов продовольственного сырья и пищевой продукции, комплексов водопроводных сооружений для подготовки и хранения питьевой воды, использования земельных участков в целях производства, хранения и переработки сельскохозяйственной продукции, предназначенной для дальнейшего использования в качестве пищевой продукции.; Реестровый номер границы: 70:21-6.2810; Вид объекта реестра границ: Зона с особыми условиями использования территории; Вид зоны по документу: Санитарно-защитная зона для ООО "Томь-ЛТД", ООО "Сибирская машиностроительная компания", ИП Махов В.Н., Томская область, г. Томск, ул. Владимира Высоцкого, 28/19, ул. Владимира Высоцкого, 28/16, ул. Владимира Высоцкого 28 стр. 2, у; Тип зоны: Санитарно-защитная зона предприятий, сооружений и иных объектов
	Весь	вид ограничения (обременения): ограничения прав на земельный участок, предусмотренные статьей 56 Земельного кодекса Российской Федерации; Срок действия: не установлен; реквизиты документа-основания: приказ об утверждении проекта и установлении границ и режима зоны санитарной охраны водозаборных скважин №№ 3-2066, 4-2025, 5-2357 для целей питьевого и хозяйственно-бытового водоснабжения объектов ООО "Управляющая компания" Томского приборного завода" (г от 02.10.2014 № 385 выдан: Департамент природных ресурсов и охраны окружающей среды Томской области; Содержание ограничения (обременения): 2.1 Выявление, тампонирование или восстановление всех старых, бездействующих, дефектных или неправильно

 ДОКУМЕНТ ПОДПИСАН ЭЛЕКТРОННОЙ ПОДПИСЬЮ	Сертификат: 00BB056B7401CB38D2B3576ACDC8425108 Владелец: ФЕДЕРАЛЬНАЯ СЛУЖБА ГОСУДАРСТВЕННОЙ РЕГИСТРАЦИИ, КАДАСТРА И КАРТОГРАФИИ Действителен: с 27.06.2023 по 19.09.2024	инициалы, фамилия
полное наименование должности		

Земельный участок  
вид объекта недвижимости

Лист № 2 раздела 4.1

Всего листов раздела 4.1: 4

Всего разделов: 7

Всего листов выписки: 16

21.09.2023г. № КУВИ-001/2023-215211216

Кадастровый номер:

70:21:0100034:976

	<p>эксплуатируемых скважин, представляющих опасность в части возможности загрязнения водоносных горизонтов. 2.2 Бурение новых скважин и новое строительство, связанное с нарушением почвенного покрова, производится при обязательном согласовании с центром государственного санитарно-эпидемиологического надзора. 2.3 Запрещение закачки отработанных вод в подземные горизонты, подземного складирования твердых отходов и разработки недр земли. 2.4 Запрещение размещения складов горюче-смазочных материалов, ядохимикатов и минеральных удобрений, накопителей промстоков, шламохранилищ и других объектов, обуславливающих опасность химического загрязнения подземных вод. Размещение таких объектов допускается в пределах третьего пояса ЗСО только при использовании защищенных подземных вод, при условии выполнения специальных мероприятий по защите водоносного горизонта от загрязнения при наличии санитарно-эпидемиологического заключения центра государственного санитарно-эпидемиологического надзора, выданного с учётом заключения органов геологического контроля. 2.5 Своевременное выполнение необходимых мероприятий по санитарной охране поверхностных вод, имеющих непосредственную гидрологическую связь с используемым водоносным горизонтом, в соответствии с гигиеническими требованиями к охране поверхностных вод. 2.6 Выполнение мероприятий по санитарному благоустройству территории населенных пунктов и других объектов (оборудование канализацией, устройство водонепроницаемых выгребов, организация отвода поверхностного стока и др.). 2.7 Не допускается на территории второго пояса ЗСО: размещение кладбищ, скотомогильников, полей ассенизации, полей фильтрации, навозохранилищ, силосных траншей, животноводческих и птицеводческих предприятий и других объектов, обуславливающих опасность микробного загрязнения подземных вод; применение удобрений и ядохимикатов; рубка леса главного пользования и реконструкции. 2.8 Санитарные мероприятия в пределах второго и третьего поясов должны выполняться владельцами объектов, оказывающих (или могущих оказать) отрицательное влияние на качество воды источников водоснабжения. 3. На территории первого, второго, третьего поясов зон санитарной охраны и в полосе водоводов выполняются иные мероприятия, предусмотренные СанПиН 2.1.4.1110-02 «Зоны санитарной охраны источников водоснабжения и водопроводов питьевого назначения» и «Проектом зоны санитарной охраны артезианских скважин ООО «Управляющая компания «Томского приборного завода».; Реестровый номер границы: 70:00-6.370; Вид объекта реестра границ: Зона с особыми условиями использования территории; Вид зоны по документу: Зона санитарной охраны водозаборной скважины № 5-2357 для целей питьевого и хозяйственно-бытового водоснабжения объектов ООО «Управляющая компания «Томского приборного завода» (г. Томск, ул. Высоцкого 28, строение 10); Тип зоны: Зона санитарной охраны источников водоснабжения и водопроводов питьевого назначения</p>
Весь	<p>вид ограничения (обременения): ограничения прав на земельный участок, предусмотренные статьей 56 Земельного кодекса Российской Федерации; Срок действия: не установлен; реквизиты документа-основания: приказ об утверждении проекта и установлении границ и режима зоны санитарной охраны водозаборных скважин №№ 3-2066, 4-2025, 5-2357 для целей питьевого и хозяйственно-бытового водоснабжения объектов ООО "Управляющая компания" Томского приборного завода" (г от 02.10.2014</p>



ДОКУМЕНТ ПОДПИСАН  
ЭЛЕКТРОННОЙ ПОДПИСЬЮ

Сертификат: 00BB056B7401CB38D2B3576ACDCR425108

Владелец: ФЕДЕРАЛЬНАЯ СЛУЖБА ГОСУДАРСТВЕННОЙ

РЕГИСТРАЦИИ, КАДАСТРА И КАРТОГРАФИИ

Действителен: с 27.06.2023 по 19.09.2024

полное наименование должности

инициалы, фамилия

Земельный участок

вид объекта недвижимости

Лист № 3 раздела 4.1

Всего листов раздела 4.1: 4

Всего разделов: 7

Всего листов выписки: 16

21.09.2023г. № КУВИ-001/2023-215211216

Кадастровый номер:

70:21:0100034:976

	<p>№ 385 выдан: Департамент природных ресурсов и охраны окружающей среды Томской области; Содержание ограничения (обременения): 2.1 Выявление, тампонирование или восстановление всех старых, бездействующих, дефектных или неправильно эксплуатируемых скважин, представляющих опасность в части возможности загрязнения водоносных горизонтов. 2.2 Бурение новых скважин и новое строительство, связанное с нарушением почвенного покрова, производится при обязательном согласовании с центром государственного санитарно-эпидемиологического надзора. 2.3 Запрещение закачки отработанных вод в подземные горизонты, подземного складирования твердых отходов и разработки недр земли. 2.4 Запрещение размещения складов горюче-смазочных материалов, ядохимикатов и минеральных удобрений, накопителей промстоков, шламохранилищ и других объектов, обуславливающих опасность химического загрязнения подземных вод. Размещение таких объектов допускается в пределах третьего пояса ЗСО только при использовании защищенных подземных вод, при условии выполнения специальных мероприятий по защите водоносного горизонта от загрязнения при наличии санитарно-эпидемиологического заключения центра государственного санитарно-эпидемиологического надзора, выданного с учётом заключения органов геологического контроля. 2.5 Своевременное выполнение необходимых мероприятий по санитарной охране поверхностных вод, имеющих непосредственную гидрологическую связь с используемым водоносным горизонтом, в соответствии с гигиеническими требованиями к охране поверхностных вод. 2.6 Выполнение мероприятий по санитарному благоустройству территории населенных пунктов и других объектов (оборудование канализацией, устройство водонепроницаемых выгребов, организация отвода поверхностного стока и др.). 2.7 Не допускается на территории второго пояса ЗСО: размещение кладбищ, скотомогильников, полей ассенизации, полей фильтрации, навозохранилищ, силосных траншей, животноводческих и птицеводческих предприятий и других объектов, обуславливающих опасность микробного загрязнения подземных вод; применение удобрений и ядохимикатов; рубка леса главного пользования и реконструкции. 2.8 Санитарные мероприятия в пределах второго и третьего поясов должны выполняться владельцами объектов, оказывающих (или могущих оказать) отрицательное влияние на качество воды источников водоснабжения. 3. На территории первого, второго, третьего поясов зон санитарной охраны и в полосе водоводов выполняются иные мероприятия, предусмотренные СанПиН 2.1.4.1110-02 «Зоны санитарной охраны источников водоснабжения и водопроводов питьевого назначения» и «Проектом зоны санитарной охраны артезианских скважин ООО «Управляющая компания «Томского приборного завода»»; Реестровый номер границы: 70:00-6.372; Вид объекта реестра границ: Зона с особыми условиями использования территории; Вид зоны по документу: Зона санитарной охраны водозаборной скважины № 4-2025 для целей питьевого и хозяйственно-бытового водоснабжения объектов ООО «Управляющая компания «Томского приборного завода» (г. Томск, ул. Высоцкого 28, строение 9); Тип зоны: Зона санитарной охраны источников водоснабжения и водопроводов питьевого назначения</p>
Весь	вид ограничения (обременения): ограничения прав на земельный участок, предусмотренные статьей 56 Земельного кодекса Российской Федерации; Срок действия: не установлен; реквизиты документа-основания: приказ об утверждении проекта и



ДОКУМЕНТ ПОДПИСАН  
ЭЛЕКТРОННОЙ ПОДПИСЬЮ

Сертификат: 00ВВ056В7401СВ38D2В3576АСДСХ425108

Владелец: ФЕДЕРАЛЬНАЯ СЛУЖБА ГОСУДАРСТВЕННОЙ

РЕГИСТРАЦИИ, КАДАСТРА И КАРТОГРАФИИ

Действителен: с 27.06.2023 по 19.09.2024

полное наименование должности

инициалы, фамилия

Земельный участок

вид объекта недвижимости

Лист № 4 раздела 4.1

Всего листов раздела 4.1: 4

Всего разделов: 7

Всего листов выписки: 16

21.09.2023г. № КУВИ-001/2023-215211216

Кадастровый номер:

70:21:0100034:976

установлении границ и режима зоны санитарной охраны водозаборных скважин №№ 3-2066, 4-2025, 5-2357 для целей питьевого и хозяйственно-бытового водоснабжения объектов ООО "Управляющая компания" Томского приборного завода" (г от 02.10.2014 № 385 выдан: Департамент природных ресурсов и охраны окружающей среды Томской области; Содержание ограничения (обременения): 2.1 Выявление, тампонирование или восстановление всех старых, бездействующих, дефектных или неправильно эксплуатируемых скважин, представляющих опасность в части возможности загрязнения водоносных горизонтов. 2.2 Бурение новых скважин и новое строительство, связанное с нарушением почвенного покрова, производится при обязательном согласовании с центром государственного санитарно-эпидемиологического надзора. 2.3 Запрещение закачки отработанных вод в подземные горизонты, подземного складирования твердых отходов и разработки недр земли. 2.4 Запрещение размещения складов горюче-смазочных материалов, ядохимикатов и минеральных удобрений, накопителей промстоков, шламохранилищ и других объектов, обуславливающих опасность химического загрязнения подземных вод. Размещение таких объектов допускается в пределах третьего пояса ЗСО только при использовании защищенных подземных вод, при условии выполнения специальных мероприятий по защите водоносного горизонта от загрязнения при наличии санитарно-эпидемиологического заключения центра государственного санитарно-эпидемиологического надзора, выданного с учётом заключения органов геологического контроля. 2.5 Своевременное выполнение необходимых мероприятий по санитарной охране поверхностных вод, имеющих непосредственную гидрологическую связь с используемым водоносным горизонтом, в соответствии с гигиеническими требованиями к охране поверхностных вод. 2.6 Выполнение мероприятий по санитарному благоустройству территории населенных пунктов и других объектов (оборудование канализацией, устройство водонепроницаемых выгребов, организация отвода поверхностного стока и др.). 2.7 Не допускается на территории второго пояса ЗСО: размещение кладбищ, скотомогильников, полей ассенизации, полей фильтрации, навозохранилищ, силосных траншей, животноводческих и птицеводческих предприятий и других объектов, обуславливающих опасность микробного загрязнения подземных вод; применение удобрений и ядохимикатов; рубка леса главного пользования и реконструкции. 2.8 Санитарные мероприятия в пределах второго и третьего поясов должны выполняться владельцами объектов, оказывающих (или могущих оказать) отрицательное влияние на качество воды источников водоснабжения. 3. На территории первого, второго, третьего поясов зон санитарной охраны и в полосе водоводов выполняются иные мероприятия, предусмотренные СанПиН 2.1.4.1110-02 «Зоны санитарной охраны источников водоснабжения и водопроводов питьевого назначения» и «Проектом зоны санитарной охраны артезианских скважин ООО «Управляющая компания «Томского приборного завода».»; Реестровый номер границы: 70:00-6.371; Вид объекта реестра границ: Зона с особыми условиями использования территории; Вид зоны по документу: Зона санитарной охраны водозаборной скважины № 3-2066 для целей питьевого и хозяйственно-бытового водоснабжения объектов ООО «Управляющая компания «Томского приборного завода» (г. Томск, ул. Высоцкого 28, строение 8); Тип зоны: Зона санитарной охраны источников водоснабжения и водопроводов питьевого назначения



ДОКУМЕНТ ПОДПИСАН  
ЭЛЕКТРОННОЙ ПОДПИСЬЮ

Сертификат: 00BB056B7401CB38D2B3576ACDCR425108

Выдана: ФЕДЕРАЛЬНАЯ СЛУЖБА ГОСУДАРСТВЕННОЙ

РЕГИСТРАЦИИ, КАДАСТРА И КАРТОГРАФИИ

Действителен: с 27.06.2023 по 19.09.2024


полное наименование должности

инициалы, фамилия

Выписка из Единого государственного реестра недвижимости об объекте недвижимости  
Сведения о частях земельного участка

Земельный участок			
вид объекта недвижимости			
Лист № 1 раздела 4.2	Всего листов раздела 4.2: 1	Всего разделов: 7	Всего листов выписки: 16
21.09.2023г. № КУВИ-001/2023-215211216			
Кадастровый номер:		70:21:0100034:976	

Сведения о характерных точках границы части (частей) земельного участка				
Учетный номер части: 70:21:0100034:976/1				
Система координат				
Номер точки	Координаты, м		Описание закрепления на местности	Средняя квадратичная погрешность определения координат характерных точек границ земельного участка, м
	X	Y		
1	2	3	4	5
1	354604.62	4334760.18	-	-
2	354605.05	4334759.46	-	-
3	354606.05	4334760.3	-	-
1	354604.62	4334760.18	-	-
1	354626.4	4334756.86	-	-
2	354631.39	4334761.15	-	-
3	354623.25	4334760.95	-	-
1	354626.4	4334756.86	-	-



ДОКУМЕНТ ПОДПИСАН  
ЭЛЕКТРОННОЙ ПОДПИСЬЮ

Сертификат: 00BV056B7401CB38D2B3576ACDC8425118  
 Владелец: ФЕДЕРАЛЬНАЯ СЛУЖБА ГОСУДАРСТВЕННОЙ  
 РЕГИСТРАЦИИ, КАДАСТРА И КАРТОГРАФИИ  
 Действителен: с 27.06.2023 по 19.09.2024

полное наименование должности		инициалы, фамилия
-------------------------------	--	-------------------