

Филиал Федерального государственного бюджетного учреждения "Федеральная кадастровая палата Федеральной службы государственной регистрации, кадастра и картографии" по Томской области
полное наименование органа регистрации прав

Выписка из Единого государственного реестра недвижимости об основных характеристиках и зарегистрированных правах на объект недвижимости

Сведения об основных характеристиках объекта недвижимости

На основании запроса от 22.12.2021, поступившего на рассмотрение 22.12.2021, сообщаем, что согласно записям Единого государственного реестра недвижимости:

Раздел 1 Лист 1

Здание			
вид объекта недвижимости			
Лист № 1 раздела 1	Всего листов раздела 1: 1	Всего разделов: 3	Всего листов выписки: 3
22.12.2021г. № КУВИ-002/2021-171116658			
Кадастровый номер:	70:21:0100010:394		
Номер кадастрового квартала:	70:21:0100010		
Дата присвоения кадастрового номера:	01.11.2011		
Ранее присвоенный государственный учетный номер:	Инвентарный номер 69:401:1000:18:14097; Условный номер 70-70-01/214/2012-654		
Адрес:	Томская область, г Томск, ул Томск-Северный МПС, 4/1		
Площадь, м2:	212.9		
Назначение:	Нежилое		
Наименование:	Здание (строение) нежилое		
Количество этажей, в том числе подземных этажей:	1, в том числе подземных 0		
Год ввода в эксплуатацию по завершении строительства:	данные отсутствуют		
Год завершения строительства:	данные отсутствуют		
Кадастровая стоимость, руб:	4484285.89		
Кадастровые номера иных объектов недвижимости, в пределах которых расположен объект недвижимости:	данные отсутствуют		
Кадастровые номера помещений, машино-мест, расположенных в здании или сооружении:	70:21:0100010:870		
Виды разрешенного использования:	данные отсутствуют		
Статус записи об объекте недвижимости:	Сведения об объекте недвижимости имеют статус "актуальные, ранее учтенные"		
Особые отметки:	Сведения, необходимые для заполнения раздела: 4 - Описание местоположения объекта недвижимости, отсутствуют.		
Получатель выписки:	Белошицкая Мария Викторовна, действующий(ая) на основании документа "" ДЕПАРТАМЕНТ УПРАВЛЕНИЯ МУНИЦИПАЛЬНОЙ СОБСТВЕННОСТЬЮ АДМИНИСТРАЦИИ ГОРОДА ТОМСКА		

полное наименование должности	подпись	инициалы, фамилия
-------------------------------	---------	-------------------

М.П.

Выписка из Единого государственного реестра недвижимости об основных характеристиках и зарегистрированных правах на объект недвижимости
Сведения о зарегистрированных правах

Здание			
вид объекта недвижимости			
Лист № 1 раздела 2	Всего листов раздела 2: 1	Всего разделов: 3	Всего листов выписки: 3
22.12.2021г. № КУВИ-002/2021-171116658			
Кадастровый номер:		70:21:0100010:394	


1	Правообладатель (правообладатели):	1.1	Муниципальное образование "Город Томск"
2	Вид, номер, дата и время государственной регистрации права:	2.1	Собственность 70:21:0100010:394-70/001/2017-2 26.10.2017 17:40:55
4	Сведения об осуществлении государственной регистрации сделки, права, ограничения права без необходимого в силу закона согласия третьего лица, органа:	4.1	данные отсутствуют
5	Ограничение прав и обременение объекта недвижимости:	не зарегистрировано	
6	Заявленные в судебном порядке права требования:	данные отсутствуют	
7	Сведения о возражении в отношении зарегистрированного права:	данные отсутствуют	
8	Сведения о наличии решения об изъятии объекта недвижимости для государственных и муниципальных нужд:	данные отсутствуют	
9	Сведения о невозможности государственной регистрации без личного участия правообладателя или его законного представителя:	данные отсутствуют	
10	Правопритязания и сведения о наличии поступивших, но не рассмотренных заявлений о проведении государственной регистрации права (перехода, прекращения права), ограничения права или обременения объекта недвижимости, сделки в отношении объекта недвижимости:	отсутствуют	

полное наименование должности	подпись	инициалы, фамилия

М.П.

Выписка из Единого государственного реестра недвижимости об основных характеристиках и зарегистрированных правах на объект недвижимости
 План расположения помещения, машино-места на этаже (плане этажа)

Здание			
вид объекта недвижимости			
Лист № 1 раздела 5	Всего листов раздела 5: 1	Всего разделов: 3	Всего листов выписки: 3
22.12.2021г. № КУВИ-002/2021-171116658			
Кадастровый номер: 70:21:0100010:394		Номер этажа (этажей): 1	



Масштаб 1

полное наименование должности	подпись	инициалы, фамилия

М.П.

КАДАСТРОВЫЙ ПАСПОРТ

здания, сооружения, объекта незавершенного строительства

Лист № 1, Всего листов 1

здание

(вид объекта недвижимого имущества)

Дата 20.12.2011г.

Кадастровый номер _____

Инвентарный номер (ранее присвоенный учетный номер) 69:40:11000:18:14098

1. Описание объекта недвижимого имущества
- 1.1. Наименование здание (строение) нежилое
- 1.2. Адрес (местоположение): _____

Субъект Российской Федерации	Томская область	
Район	-	
Муниципальное образование	тип	городской округ
	наименование	Томск
Населенный пункт	тип	город
	наименование	Томск
Улица (проспект, переулок и т.д.)	тип	улица
	наименование	Томск - Северный МПС
Номер дома	4/1	
Номер корпуса	-	
Номер строения	-	
Литера	А	
Иное описание местоположения	-	

1.3. Основная характеристика: Общая площадь, 212,9, м²
(тип) (значение) (единица измерения)

степень готовности объекта незавершенного строительства _____

1.4. Назначение: нежилое

1.5. Этажность:

количество этажей 1, количество подземных этажей -

1.6. Год ввода в эксплуатацию (завершения строительства) -

1.7. Кадастровый номер земельного участка (участков), в пределах которого расположен объект недвижимого имущества _____

1.8. Предыдущие кадастровые (условные) номера объекта недвижимого имущества: _____

1.9. Примечание: сведения о существующих ограничениях (обременениях) до 03.09.1998г. не зарегистрированы.

кадастровый паспорт составлен по состоянию на 15.12.2011 г

1.10 ОГУП «Томский областной центр технической инвентаризации», свидетельство об аккредитации серия РН-1 №000107, запись №171 от 17 января 2006 года
(наименование органа или организации)

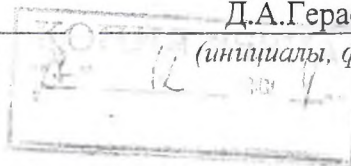
Начальник Томского отделения
 ОГУП «ТОЦТИ»
(полное наименование должности)



(подпись)

Д.А.Герасимов
(инициалы, фамилия)

Арзеев М.М.



КАДАСТРОВЫЙ ПАСПОРТ

здание

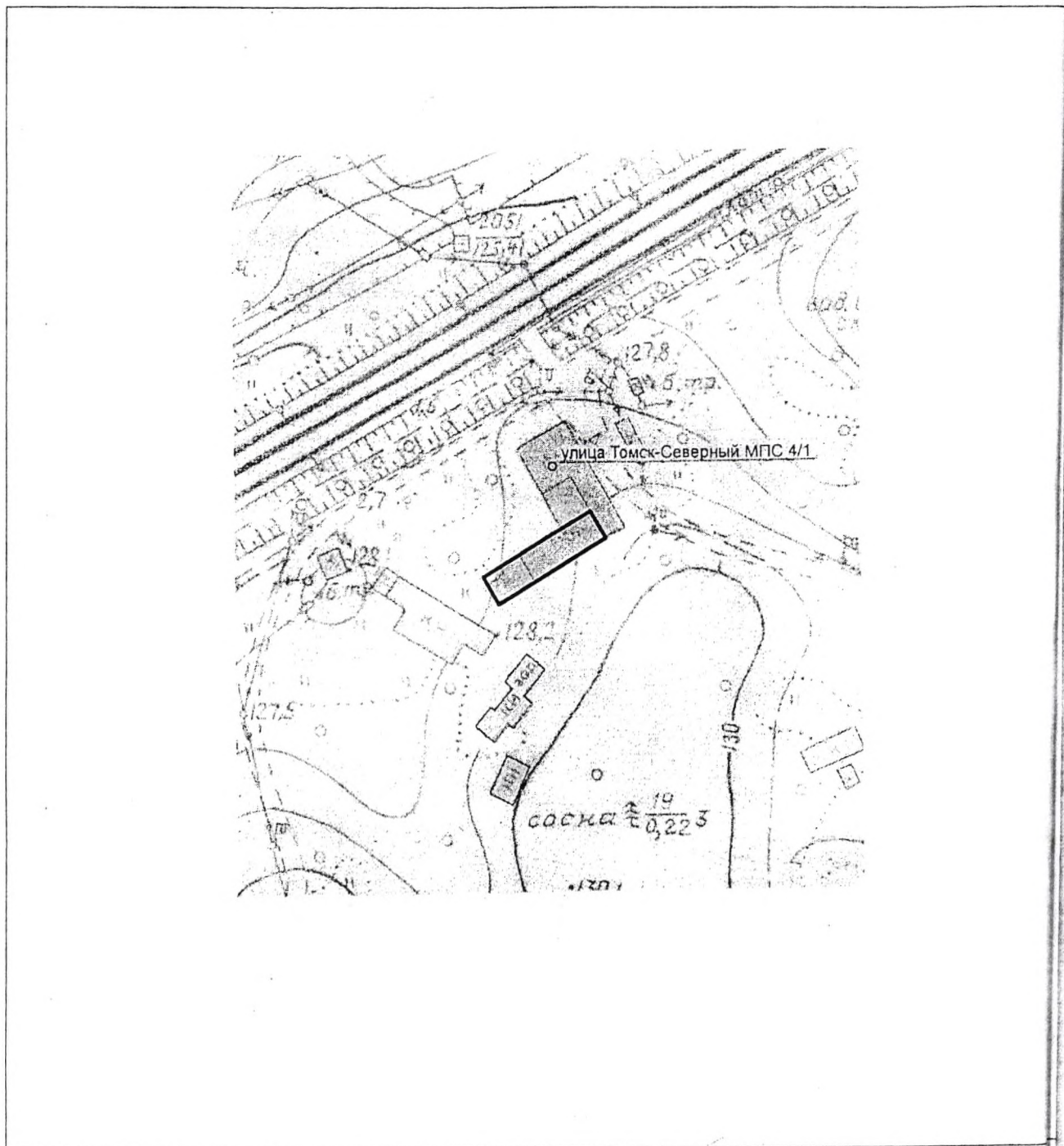
(вид объекта недвижимого имущества)

Лист № 1, Всего листов

Кадастровый номер

Инвентарный номер (ранее присвоенный учетный номер) 09/1101/1000/18/1109

2. Ситуационный план объекта недвижимого имущества



Масштаб 1:1500

Начальник Томского отделения
ОГУП «ТОЦТИ»

(полное наименование должности)



(подпись)

Д.А.Герасимов

(инициалы, фамилия)

Вид

Объе

1. Вл

Ад

Заяв

1. Ард

пред

№
п/п

1

2

3

4

5

о чем

в кне

№ 01