



ТЕХНИЧЕСКИЙ ПЛАН ПОМЕЩЕНИЯ	Заполняется специалистом органа кадастрового учета	
	Регистрационный № _____	
ТИТУЛЬНЫЙ ЛИСТ	" _____ " _____ г.	(подпись) _____ (инициалы, фамилия)

1. Технический план помещения подготовлен в результате выполнения кадастровых работ в связи с представлением в орган кадастрового учета заявления (нужное отметить V):

- о постановке на государственный кадастровый учет помещения
- о государственном кадастровом учете изменений помещения с кадастровым № 70:21:0200021:1836
- о государственном кадастровом учете изменений помещения в связи с образованием части (частей) помещения

2. Сведения о заказчике кадастровых работ:

Муниципальное образование г. Томск

Подпись _____	Дата _____

Место для оттиска печати заказчика кадастровых работ

3. Сведения о кадастровом инженере:

Фамилия, имя, отчество (при наличии отчества): Шеховцова Ирина Павловна

№ квалификационного аттестата кадастрового инженера: 70-11-138

Контактный телефон: (3822) 51-44-64

Почтовый адрес и адрес электронной почты, по которой осуществляется связь с кадастровым инженером:
634009, Томская область, г. Томск, пер. Совпартшкольный 3,
tomsk@rosinv.ru

Сокращенное наименование юридического лица, если кадастровый инженер является работником юридического лица: ООО "Кадастровые технологии"

Подпись _____	Дата 12.11.2014
	

Место для оттиска печати кадастрового инженера



ТЕХНИЧЕСКИЙ ПЛАН ПОМЕЩЕНИЯ

Содержание

п/п	Разделы технического плана помещения	Номера листов
	2	3
	Титульный лист	1
	Содержание	2
3	Исходные данные	3
4	Характеристики помещения	4
5	Сведения об образуемых частях помещения	5
6	Заключение кадастрового инженера	6
7	План этажа	7
8	Приложения	-
8.1	Проектная документация	-

ТЕХНИЧЕСКИЙ ПЛАН ПОМЕЩЕНИЯ**Исходные данные****Список документов, использованных при подготовке технического плана помещения**

п/п	Наименование документа	Реквизиты документа
2	3	
	Технический паспорт здания	№ Инв.16812 от 12.11.1999 г.
	Кадастровый паспорт объекта недвижимости	№ 7000/301/14-142781 от 28.10.2014 г.

Сведения о средствах измерений

п/п	Наименование прибора (инструмента, аппаратуры)	Реквизиты сертификата прибора (инструмента, аппаратуры)	Реквизиты свидетельства о поверке прибора (инструмента, аппаратуры)
1	2	3	4
1	Дальномер лазерный. Марка оборудования: Leica Disto A5	Заводской номер оборудования: 1060850207	Свидетельство о поверке №2189 от 27 ноября 2013г.

Сведения об объекте (объектах) недвижимости, из которого (которых) было образовано помещение

№ п/п	Кадастровый номер
1	2
-	-

ТЕХНИЧЕСКИЙ ПЛАН ПОМЕЩЕНИЯ

Характеристики помещения

Наименование характеристики	Значение характеристики
2	3
Кадастровый номер помещения	70:21:0200021:1836
Кадастровый номер здания или сооружения, в которых расположено помещение	70:21:0200021:345
Номер, обозначение этажа, на котором расположено помещение	1
Ранее присвоенный государственный учетный номер помещения (кадастровый, инвентарный или условный номер)	-
Адрес (описание местоположения) здания	-
Субъект Российской Федерации	Томская область
Муниципальное образование	город Томск
Населенный пункт (город, село и т.д.)	г. Томск
Улица (проспект, пер и др.)	Пирогова (улица)
Номер дома	10а
Номер корпуса	-
Номер строения	-
Номер помещения (квартиры)	9
Иное описание местоположения	-
6 Назначение помещения	Нежилое помещение
7 Вид жилого помещения	-
8 Общая площадь помещения (P), м2	23.2

ТЕХНИЧЕСКИЙ ПЛАН ПОМЕЩЕНИЯ

Сведения об образуемых частях помещения

Сведения об образуемой части помещения

	Учетный номер или обозначение части	Общая площадь (P), м ²	Описание местоположения образуемой части помещения	Характеристика образуемой части помещения
	2	3	4	5
	-	-	-	-


ТЕХНИЧЕСКИЙ ПЛАН ПОМЕЩЕНИЯ**Заключение кадастрового инженера**

Данное помещение (гаражный бокс) расположено на 1-ом этаже одноэтажного нежилого здания. Изменения в результате выявленной технической ошибки, допущенной ранее при подготовке технического плана на 12.11.1999г., переданного в филиал ФГБУ "ФКП Росреестра" по Томской обл. по госконтракту. кадастрового квартала 70:21:0200021.

ТЕХНИЧЕСКИЙ ПЛАН ПОМЕЩЕНИЯ

План этажа

План 1 этажа



Масштаб 1:200

Условные обозначения:

- Границы части контура здания
- Границы контура помещения



6-18041701

ФЕДЕРАЛЬНОЕ ГОСУДАРСТВЕННОЕ УНИТАРНОЕ ПРЕДПРИЯТИЕ "РОССИЙСКИЙ
ГОСУДАРСТВЕННЫЙ ЦЕНТР ИНВЕНТАРИЗАЦИИ И УЧЕТА ОБЪЕКТОВ НЕДВИЖИМОСТИ -
ФЕДЕРАЛЬНОЕ БТИ"

ТОМСКИЙ ФИЛИАЛ ФГУП "РОСТЕХИНВЕНТАРИЗАЦИЯ - ФЕДЕРАЛЬНОЕ БТИ"

Свидетельство №0076.4-2011-7701018922-П-011 от 02.06.2011г. " О допуске к работам по
подготовке проектной документации, которые указывают влияние на безопасность объектов
капитального строительства")

Планировка нежилого помещения по адресу:
Томская область, г. Томск, Пирогова (улица) 10а бокс № 9

ПРОЕКТНАЯ ДОКУМЕНТАЦИЯ
АС - Архитектурные строительные решения

Договор № 18041701



Е.Ю. Гитис

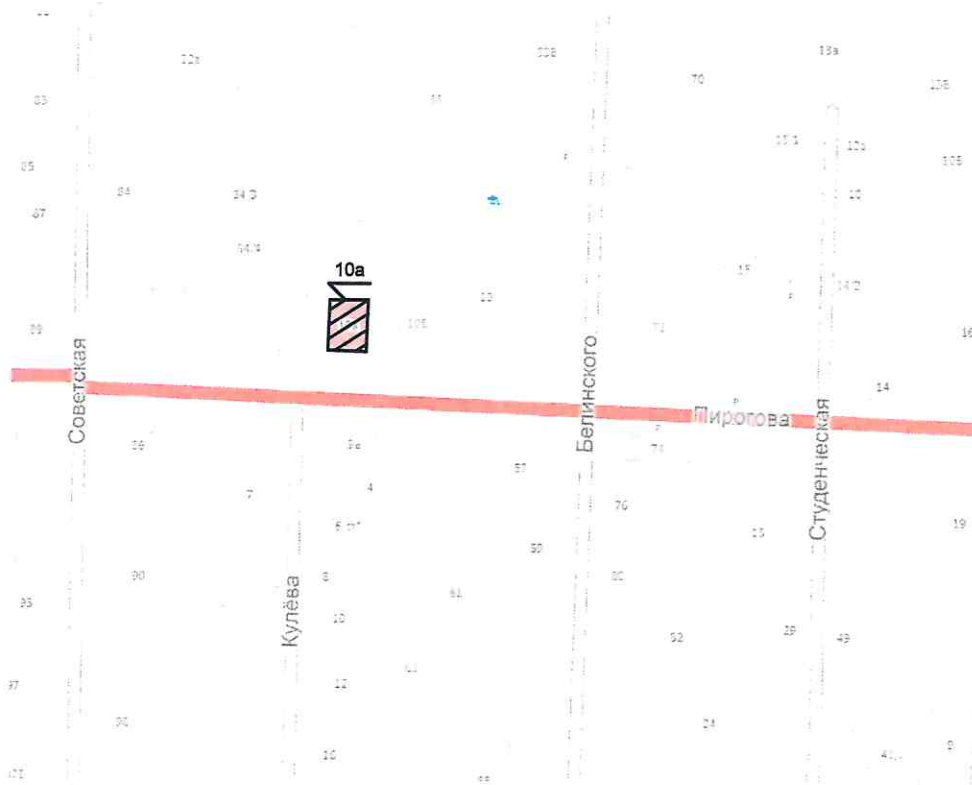
Директор



Гитис Е.Ю.

2014 г.

Ситуационный план



					Договор № 18041701			
					Планировка нежилого помещения по адресу: Томская область, г. Томск, Пирогова (улица) 10а Бокс № 9			
ИЗМ.	КОЛ.УЧ	ЛИСТ	N ДОК	ПОДПИСЬ	ДАТА			
						Стадия	Лист	Листов
						РП	<i>2</i>	<i>4</i>
Проверил	<i>В.А. Грехов</i>				Ситуационный план		Томский филиал ФГУП "Ростехинвентаризация- Федеральное БТИ"	
Разработал	Погребняк Т. Н. <i>Т.Н. Погребняк</i>							
					31.10.14			

Пояснительная записка

Данный проект объекта капитального строительства по адресу: Томская область, г. Томск, Пирогова (улица) 10а бокс № 9 выполнен на основании договора № 18041701, заказчик Муниципальное образование г. Томск

Нежилое помещение (гаражный бокс) расположено на 1-ом этаже одноэтажного нежилого здания.

Проект выполнен в соответствии с заданием на проектирование и соответствующими нормативными документами:

- СанПиН 2.2.2/2.4.1340-03 "Гигиенические требования к персональным электронно- вычислительным машинам и организации работы".
- СНиП 31-06-2009 "Общественные здания и сооружения" - актуализированная редакция СНиП 2.08.02-89*.
- СП 44.13330.2011 "Свод правил. Административные и бытовые здания. Актуализированная редакция СНиП 2.09.04-87".

Технико-экономические показатели

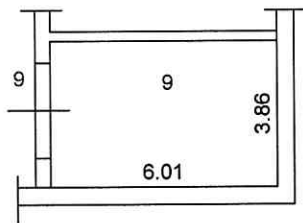
Общая площадь, м2	23,2
в том числе:	
Основная	23,2
Подсобная	0

Итого: 10 листов
Подписано в 4 экземплярах
Всего: 40 листов

						Договор № 18041701		
						Планировка нежилого помещения по адресу: Томская область, г. Томск, Пирогова (улица) 10а бокс № 9		
ИЗМ.	КОЛ.УЧ.	ЛИСТ	№ ДОК.	ПОДПИСЬ	ДАТА	Стадия	Лист	Листов
						РП	3	4
Проверил	<i>Пирогова Е.Ю.</i>					Общие данные		
Разработал	Погребняк Т. Н.	<i>Мещеряков</i>		31.10.14				

Обмерочный план

План 1 этажа



Изм. №	Кол. Уч.	Лист	№ Док.	Подпись	Дата	Договор № 18041701			
						Планировка нежилого помещения по адресу: Томская область, г. Томск, Пирогова (улица) 10а бокс № 9			
Изм. №	Кол. Уч.	Лист	№ Док.	Подпись	Дата	План объекта	Стадия	Лист	Листов
							РП	4	4
Проверил	Погребняк Т. Н.			31.10.14		Обмерочный план	Томский филиал ФГУП "Ростехинвентаризация-Федеральное БТИ"		
Разработал	Погребняк Т. Н.			31.10.14					