



АДМИНИСТРАЦИЯ ГОРОДА ТОМСКА ПОСТАНОВЛЕНИЕ

27.09.2023

№ 822

О проведении электронного аукциона по продаже земельного участка для ведения садоводства по адресу: Российская Федерация, Томская область, Город Томск, Светлый поселок, 21/27

Руководствуясь Земельным кодексом Российской Федерации, постановлением Мэра города Томска от 11.03.2008 № 149 «О регламенте работы администрации города Томска по организации торгов по продаже земельных участков или права их аренды», на основании решения комиссии по вопросам предоставления земельных участков о проведении аукциона по продаже земельного участка для ведения садоводства по адресу: Российская Федерация, Томская область, Город Томск, Светлый поселок, 21/27 (протокол № 77 от 13.06.2023)

ПОСТАНОВЛЯЮ:

1. Департаменту управления муниципальной собственностью администрации Города Томска:

1) осуществить подготовку и разместить в установленном порядке извещение о проведении электронного аукциона по продаже земельного участка для ведения садоводства по адресу: Российская Федерация, Томская область, Город Томск, Светлый поселок, 21/27 с кадастровым номером 70:14:0200033:2925 площадью 481 кв.м (далее – аукцион) с учетом сведений согласно приложению 1 к настоящему постановлению и предельных параметров разрешенного строительства (реконструкции) объектов капитального строительства согласно приложению 2 к настоящему постановлению;

2) разместить результаты электронного аукциона;

3) по итогам электронного аукциона заключить договор купли-продажи земельного участка в установленном порядке.

2. Контроль за исполнением настоящего постановления возложить на заместителя Мэра Города Томска по экономическому развитию.

Мэр Города Томска



Д.А. Махиня



1. Предмет электронного аукциона: земельный участок:
 - 1.1 кадастровый номер: 70:14:0200033:2925;
 - 1.2 адрес: Российская Федерация, Томская область, Город Томск, Светлый поселок, 21/27;
 - 1.3 площадь: 481 кв.м;
 - 1.4 вид права – собственность;
 - 1.5 категория земель: земли населенных пунктов;
 - 1.6 вид разрешенного использования: ведение садоводства;
 - 1.7 рельеф: ровный;
 - 1.8 наличие заболоченности: отсутствует;
 - 1.9 наличие насаждений: имеются;
 - 1.10 форма участка: четырехугольная;
 - 1.11 ограничения: земельный участок полностью расположен в зоне с особыми условиями использования территории третий пояс зоны санитарной охраны водозаборных скважин №№ 11-128/1, 11-127/2, 11/36/3, 11-203/4, 11-35/5, 11-32/6, Т-02094/7, 11-176/8, Т-02073/9, Т-02085/10, Т-02086/11, ТМ-904/12 для целей питьевого и хозяйственно-бытового водоснабжения объектов ООО «Межениновская птицефабрика (Томская область, Томский район, Копыловское сельское поселение), реестровый номер 70:00-6.459;
 - 1.12 обременения: территория частично огорожена забором, на ней произрастают деревья и кустарники;
 - 1.13 градостроительный регламент: земельный участок расположен в границах территориальной зоны садоводства (Ж-4), градостроительный регламент которой установлен Правилами землепользования и застройки муниципального образования «Город Томск», утвержденными решением Думы Города Томска от 27.11.2007 № 687;
2. Начальная цена 115 600 (сто пятнадцать тысяч шестьсот) рублей 00 копеек.
3. Шаг аукциона 3 000 (три тысячи) рублей 00 копеек.
4. Размер задатка 24 000 (двадцать четыре тысячи) рублей 00 копеек (перечисляется по реквизитам организатора торгов).
5. В случае заключения указанного договора с единственным принявшим участие в аукционе его участником размер выкупной стоимости земельного участка устанавливается в размере, равном начальной цене предмета электронного аукциона.
6. Победитель (единственный участник) электронного аукциона обязан в порядке, в сроки и на условиях, установленных договором купли-продажи земельного участка, уплатить выкупную стоимость земельного участка, определенную по результатам электронного аукциона. Задаток, внесенный победителем (единственным участником) электронного аукциона, зачитывается в счет оплаты стоимости земельного участка.
7. Победитель (единственный участник) электронного аукциона в течение 30 (тридцати) дней со дня направления договора купли-продажи уполномоченным органом обязан подписать договор купли-продажи земельного участка.
8. В случае уклонения победителя (единственного участника) электронного аукциона от заключения договора купли-продажи, внесенный им задаток не возвращается и зачисляется в бюджет муниципального образования «Город Томск».
9. В соответствии с пунктом 10 статьи 39.11 Земельного кодекса РФ участниками аукциона могут являться только граждане или в случае предоставления земельного участка для осуществления крестьянским (фермерским) хозяйством его деятельности - граждане и крестьянские (фермерские) хозяйства.

10. Существенные условия договора купли-продажи земельного участка:
- 10.1 Предмет договора: Продавец обязуется передать в собственность Покупателя земельный участок из земель населенных пунктов по адресу: Российская Федерация, Томская область, Город Томск, Светлый поселок, 21/27 с кадастровым номером 70:14:0200033:2925 площадью 481 кв.м в сроки, предусмотренные договором, а Покупатель обязуется принять земельный участок и уплатить за него установленную договором цену.
- 10.2 Цена земельного участка: определена по результатам электронного аукциона.
- 10.3 Цель предоставления земельного участка – для ведения садоводства.
- 10.4 Порядок, условия и сроки оплаты цены договора: в течение трех месяцев с момента подписания договора купли-продажи производится Покупателем в следующем порядке:
- до истечения 30-дневного срока со дня заключения договора купли-продажи земельного участка Покупатель оплачивает сумму в размере 30% от цены земельного участка, определенной результатами электронного аукциона;
 - в период с 31 по 60 день со дня заключения договора купли-продажи земельного участка Покупатель оплачивает сумму в размере 30% от цены земельного участка, определенной результатами электронного аукциона;
 - в период с 61 по 90 день со дня договора купли-продажи земельного участка Покупатель оплачивает оставшуюся сумму, равную разнице между ценой земельного участка, определенной результатами электронного аукциона, и суммой внесенного Покупателем до проведения торгов задатка, и платежей, внесенных Покупателем по договору купли-продажи земельного участка, путем перечисления денежных средств на счет Продавца, указанный в договоре.
- 10.5 Выдача акта приема-передачи осуществляется в течение 5 календарных дней после получения Продавцом всей суммы выкупной цены.
- 10.6 Ответственность Покупателя за ненадлежащее исполнение обязательств по договору: за нарушение сроков оплаты, установленных договором, Покупатель уплачивает пеню в размере 0,1% от невыплаченной суммы за каждый календарный день просрочки. Сторона, не исполнившая или ненадлежащим образом исполнившая обязательства по настоящему договору, обязана возместить другой стороне причиненные таким неисполнением убытки. Сторона, необоснованно уклоняющаяся от государственной регистрации перехода права собственности, должна возместить другой стороне убытки, вызванные задержкой регистрации.

Приложение 2 к постановлению
 администрации Города Томска
 от 27.09.2013 № 1822



**Предельные параметры разрешенного строительства,
 реконструкции объектов капитального строительства**

N	Параметр	Единица исчисления	Показатель
1	Минимальный отступ зданий, строений, сооружений от границ земельных участков	м	не подлежит установлению
2	Минимальная площадь озелененных территорий в границах земельного участка, используемого в соответствии с видами разрешенного использования:	% от площади земельного участка	
2.1	- ведение садоводства (13.2)		40
3	Предельное количество этажей для объектов капитального строительства на земельном участке	этаж	3
4	Максимальный процент застройки в границах земельного участка	% от площади земельного участка	не подлежит установлению
5	Предельная высота для объектов капитального строительства на земельном участке, используемом в соответствии с видами разрешенного использования:	м	
5.1	- ведение садоводства (13.2) от планировочной отметки земли: - до карниза - до конька		9 12
5.2	- иные		не подлежит установлению
6	Максимальный коэффициент плотности застройки в границах земельного участка, используемого в соответствии с видом разрешенного использования ведение садоводства (13.2) (включая объекты вспомогательного назначения, встроенные, пристроенные, встроенно-пристроенные объекты)		0,4



Публичное акционерное общество «Ростелеком»

ул. Гончарная, д. 30, стр. 1
г. Москва, Россия, 115172
тел.: +7 (499) 999-80-22, +7 (499) 999-82-83
факс: +7 (499) 999-82-22
e-mail: rostelecom@rt.ru, web: www.rt.ru

Председателю комитета по
управлению проектами
Департамента архитектуры и
градостроительства
Администрации г. Томска
А.А. Татауровой

№ _____

На № 02-19/5578

от 17.05.2023

На Ваш запрос от 17.05.2023 № 02-19/5578 сообщая следующее:

Организация, осуществляющая подключение к сетям и выдачу технических условий: ПАО «Ростелеком» (г. Томск, пр. Фрунзе, 83а).

Адрес для физ. лиц: г. Томск, пр. Фрунзе, 83а, тел. 8-800-1000-800.

Адрес для юр. лиц: г. Томск, ул. Никитина, 97, тел. 8(3822) 58-22-09.

Кадастровый номер земельного участка: 70:14:0200033:2925.

Адрес земельного участка: Российская Федерация, Томская область, Город Томск, Светлый поселок, 21/27.

Срок, в течение которого правообладатель земельного участка может обратиться к ПАО «Ростелеком» в целях заключения договора о подключении (технологическом присоединении): 1 год с момента выдачи технических условий.

Возможные точки подключения: определяются на момент выдачи ТУ.

Максимальная нагрузка в возможных точках подключения: определяется на момент выдачи ТУ.

Ведущий инженер направления технических
условий и согласований Сибирь
Управления технических условий и
согласований проектов на инженерных сетях
Центра технического учета
Департамента технического учета

О.А. Новикова

Елена Васильевна Дроздова
(3822)58-28-64
Elena.V.Drozдова@sibir.rt.ru



Подписано	Новикова Ольга Александровна Сертификат № 0161637D0019AF0ABC463907A991E331A2 Действителен с 23.09.2022 по 23.12.2023
-----------	--



36074

Общество с ограниченной ответственностью «Газпром газораспределение Томск»
(ООО «Газпром газораспределение Томск»)

«___» _____ 20___ г.

№ _____

Информация
о возможности подключения (технологического присоединения) объектов
капитального строительства к сетям инженерно-технического обеспечения
(Газоснабжение)

Заказчик: Департамент архитектуры и градостроительства администрации Города Томска.

Разрешенное использование земельного участка: ведение садоводства.

Адрес земельного участка: Российская Федерация, Томская область, Город Томск, Светлый поселок, 21/27.

Срок, в течение которого правообладатель земельного участка может обратиться в ООО «Газпром газораспределение Томск», в целях заключения договора о подключении (технологическом присоединении): 1 год с момента предоставления данной информации.

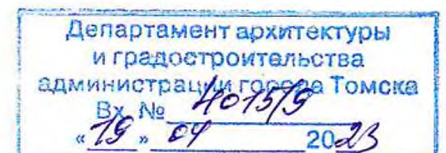
Возможная точка подключения: при условии строительства распределительного газопровода низкого давления до границы земельного участка. Ближайшая сеть газораспределения ООО «Газпром газораспределение Томск» расположена на удалении ориентировочно 1000 м, по прямой линии, от границ вышеуказанного земельного участка.

Максимальная нагрузка в возможной точке подключения: 5,0 м³/час. (Без учета технической возможности подачи газа по магистральным газопроводам газотранспортной организации).

Начальник Производственного
отдела

М.В.Бовкун

17.04.2023





ИНТЕР PAO
ТОМСК РТС

Нахановича пер., д. 4А, Томск, Россия, 634050
Телефон: +7 (3822) 46-94-69 Факс: +7(3822) 46-97-22
tomskrts.ru

12.04.2023 № 448/ТРТС/ПС/704

Председателю комитета
Департамента
архитектуры и градостроительства
администрации города Томска
А.А. Татауровой

О возможности подключения объекта
к системе теплоснабжения

В ответ на Ваш запрос исх.№ 02-19/3603 от 11.04.2023г. (вх. № ТГ/5/1253 от 12.04.2023г.) о предоставлении информации о возможности подключения (технологического присоединения) к сетям теплоснабжения объекта, планируемого к строительству на земельном участке по адресу: г. Томск, поселок Светлый, 21/27 (70:14:0200033:2925) с разрешенным видом использования «ведение садоводства» сообщаю следующее.

Согласно ч. 2 ст. 23 Закона №190-ФЗ развитие системы теплоснабжения поселения или городского округа осуществляется на основании схемы теплоснабжения, которая должна соответствовать документам территориального планирования поселения или городского округа, в том числе схеме планируемого размещения объектов теплоснабжения в границах поселения или городского округа.

Как установлено пунктом 3 Правил № 2115 от 30.11.2021г. – договор о подключении к системе теплоснабжения является публичным для теплоснабжающих организаций, теплосетевых организаций, в том числе единой теплоснабжающей организации. При наличии технической возможности подключения к системе теплоснабжения в соответствующей точке подключения отказ потребителю в заключении договора о подключении в отношении объекта, находящегося в границах определенного схемой теплоснабжения радиуса эффективного теплоснабжения, не допускается.

Подключение вышеуказанного объекта к системе теплоснабжения не предоставляется возможным ввиду удаленности подключаемого объекта от существующих тепловых сетей. В соответствии с Приказом Минэнерго России № 212 от 5 марта 2019 года данный объект не входит в зону радиуса эффективного теплоснабжения.


На основании вышеизложенного, а также принимая во внимание, что подключение объекта не предусмотрено схемой теплоснабжения г. Томска до 2036 года (актуализация на 2022 год), утверждённой Приказом Минэнерго России от 19.08.2021 №785, обеспечение качественного теплоснабжения данного объекта не предоставляется возможным.

Подключение системы теплоснабжения объекта целесообразно выполнить от собственного индивидуального источника тепловой энергии правообладателя земельного участка.

Заместитель генерального директора –
Технический директор АО «Томская генерация»
по доверенности № 1539 от 01.11.2022г.

исп. И.Г. Аксенов
тел. 285-188

С.Ю. Кузьмин



12.04.2023

Информация № 272

о возможности подключения (технологического присоединения) объектов капитального строительства к сетям инженерно-технического обеспечения (водоснабжения и водоотведения)

Заявитель: *Департамент архитектуры и градостроительства администрации Города Томска*

Разрешенное использование земельного участка: *Ведение садоводства*

Адрес земельного участка: *г. Томск, п. Светлый, 21/27 (кадастровый номер 70:14:0200033:2925).*

Срок, в течение которого правообладатель земельного участка может обратиться в ООО «Томскводоканал», в целях заключения договора о подключении (технологическом присоединении): *" 12 " апреля 2026 г.*

Возможные точки подключения:

- водоснабжение:


Подключение к водопроводной линии 2Д400мм в районе Кузовлевского тракта.

- водоотведение:


В соответствии с п.п. 4.3, 4.4 СП 30.13330.2020 Свод правил "Внутренний водопровод и канализация зданий" актуализированная редакция СНиП 2.04.01-85.*

Максимальная нагрузка на хозяйственно-питьевые нужды холодного (в т.ч. горячего водоснабжения) и водоотведения в точках подключения не более *0,042 м³/час (1,000 м³/сут);*

И.о. главного инженера ООО «Томскводоканал» _____ А. Н. Колосюк



Общество с ограниченной ответственностью «Томскводоканал»
Елизаровых ул., д.79/2, г. Томск, Россия, 634021
тел.: (3822) 905009, 905013, факс (3822) 905193, 905010
e-mail: tvk@vodokanal.tomsk.ru



Филиал публично-правовой компании "Роскадастр" по Томской области

полное наименование органа регистрации прав


Выписка из Единого государственного реестра недвижимости об объекте недвижимости

Сведения о характеристиках объекта недвижимости


На основании запроса от 31.03.2023, поступившего на рассмотрение 31.03.2023, сообщаем, что согласно записям Единого государственного реестра недвижимости:

Раздел 1 Лист 1

Земельный участок			
вид объекта недвижимости			
Лист № 1 раздела 1	Всего листов раздела 1: 4	Всего разделов: 5	Всего листов выписки: 9
31.03.2023г. № КУВИ-001/2023-75719911			
Кадастровый номер:	70:14:0200033:2925		
Номер кадастрового квартала:	70:14:0200033		
Дата присвоения кадастрового номера:	23.03.2023		
Ранее присвоенный государственный учетный номер:	данные отсутствуют		
Адрес:	Российская Федерация, Томская область, Город Томск, Светлый поселок, 21/27		
Площадь:	481 +/- 8		
Кадастровая стоимость, руб.:	не определена		
Кадастровые номера расположенных в пределах земельного участка объектов недвижимости:	данные отсутствуют		
Кадастровые номера объектов недвижимости, из которых образован объект недвижимости:	данные отсутствуют		
Кадастровые номера образованных объектов недвижимости:	данные отсутствуют		
Категория земель:	Земли населенных пунктов		
Виды разрешенного использования:	ведение садоводства		
Сведения о кадастровом инженерере:	39939, образованием земельного участка из земель, находящихся в государственной или муниципальной собственности, расположенного Российская Федерация, Томская область, Город Томск, Светлый п, 21/27, 2023.40, 2023-02-28		
Сведения о лесах, водных объектах и об иных природных объектах, расположенных в пределах земельного участка:	данные отсутствуют		

	 ДОКУМЕНТ ПОДПИСАН ЭЛЕКТРОННОЙ ПОДПИСЬЮ	
полное наименование должности		инициалы, фамилия

Земельный участок			
вид объекта недвижимости			
Лист № 2 раздела 1	Всего листов раздела 1: 4	Всего разделов: 5	Всего листов выписки: 9
31.03.2023г. № КУВИ-001/2023-75719911			
Кадастровый номер:		70:14:0200033:2925	
Сведения о том, что земельный участок полностью расположен в границах зоны с особыми условиями использования территории, территории объекта культурного наследия, публичного сервитута:		Земельный участок полностью расположен в границах зоны с реестровым номером 70:00-6.459 от 27.11.2021, ограничение использования земельного участка в пределах зоны: Выявление, тампонирование или восстановление всех старых, бездействующих, дефектных или неправильно эксплуатируемых скважин, представляющих опасность в части возможности загрязнения водоносных горизонтов; Бурение новых скважин и новое строительство, связанное с нарушением почвенного покрова, производится при обязательном согласовании с центром государственного санитарно-эпидемиологического надзора; В пределах второго пояса ЗСО подземных источников водоснабжения не допускается: - размещение кладбищ, скотомогильников, полей ассенизации, полей фильтрации, навозохранилищ, силосных траншей, животноводческих и птицеводческих предприятий и других объектов, обуславливающих опасность микробного загрязнения подземных вод; -применение удобрений и ядохимикатов; -рубка леса главного пользования и реконструкции; Запрещение закачки отработанных вод в подземные горизонты, подземного складирования твердых отходов и разработки недр земли; Запрещение размещения складов горюче-смазочных материалов, ядохимикатов и минеральных удобрений, накопителей промстоков, шламоохранилищ и других объектов, обуславливающих опасность химического загрязнения подземных вод. Размещение таких объектов допускается в пределах третьего пояса ЗСО только при использовании защищенных подземных вод, при условии выполнения специальных мероприятий по защите водоносного горизонта от загрязнения при наличии санитарно-эпидемиологического заключения центра государственного санитарно-эпидемиологического надзора, выданного с учетом заключения органов геологического контроля. Своевременное выполнение необходимых мероприятий по санитарной охране поверхностных вод, имеющих непосредственную гидрологическую связь с используемым водоносным горизонтом, в соответствии с гигиеническими требованиями к охране поверхностных вод. (СанПиН 2.1.4.1110-02 Зоны санитарной охраны источников водоснабжения и водопроводов питьевого назначения; Приказ Департамента природных ресурсов и охраны окружающей среды томской области № 80 от 03.06.2019г.), вид/наименование: Третий пояс зоны санитарной охраны водозаборных скважин №№ 11-128/1, 11-127/2, 11-36/3, 11-203/4, 11-35/5, 11-32/6, Т-02094/7, 11-176/8, Т-02073/9, Т-02085/10, Т-02086/11, ТМ-904/12 1 для целей питьевого и хозяйственно-бытового водоснабжения объектов ООО "Межениновская птицефабрика" (Томская область, Томский район, Копыловское сельское поселение), тип: Зона санитарной охраны источников водоснабжения и водопроводов питьевого назначения, решения: 1. дата решения: 22.10.2021, номер решения: 142, наименование ОГВ/ОМСУ: Департамент природных ресурсов и охраны окружающей среды Томской области 2. дата решения: 30.10.2019, номер решения: 163, наименование ОГВ/ОМСУ: Департамент природных ресурсов и охраны окружающей среды Томской области	
Сведения о том, что земельный участок расположен в границах особой экономической зоны, территории опережающего социально-экономического развития, зоны территориального развития в Российской Федерации, игорной зоны:		данные отсутствуют	

полное наименование должности	 ДОКУМЕНТ ПОДПИСАН ЭЛЕКТРОННОЙ ПОДПИСЬЮ Сертификат: 3094B7974B3CA8E1F07A347CFAD6FA78 Владелец: ФЕДЕРАЛЬНАЯ СЛУЖБА ГОСУДАРСТВЕННОЙ РЕГИСТРАЦИИ, КАДАСТРА И КАРТОГРАФИИ Действителен: с 17.05.2022 по 10.08.2023	инициалы, фамилия
-------------------------------	---	-------------------

Земельный участок			
вид объекта недвижимости			
Лист № 3 раздела 1	Всего листов раздела 1: 4	Всего разделов: 5	Всего листов выписки: 9
31.03.2023г. № КУВИ-001/2023-75719911			
Кадастровый номер:		70:14:0200033:2925	
Сведения о том, что земельный участок расположен в границах особо охраняемой природной территории, охотничьих угодий, лесничеств:	данные отсутствуют		
Сведения о результатах проведения государственного земельного надзора:	данные отсутствуют		
Сведения о расположении земельного участка в границах территории, в отношении которой утвержден проект межевания территории:	данные отсутствуют		
Условный номер земельного участка:	данные отсутствуют		
Сведения о принятии акта и (или) заключении договора, предусматривающих предоставление в соответствии с земельным законодательством исполнительным органом государственным органом власти или органом местного самоуправления, находящегося в государственной или муниципальной собственности земельного участка для строительства наемного дома социального использования или наемного дома коммерческого использования:	данные отсутствуют		
Сведения о том, что земельный участок или земельные участки образованы на основании решения об изъятии земельного участка и (или) расположенного на нем объекта недвижимости для государственных или муниципальных нужд:	данные отсутствуют		
Сведения о том, что земельный участок образован из земель или земельного участка, государственная собственность на которые не разграничена:	данные отсутствуют		
Сведения о наличии земельного спора о местоположении границ земельных участков:	данные отсутствуют		
Статус записи об объекте недвижимости:	Сведения об объекте недвижимости имеют статус "актуальные"		
Особые отметки:	Сведения об ограничениях права на объект недвижимости, обременениях данного объекта, не зарегистрированных в реестре прав, ограничений прав и обременений недвижимого имущества: вид ограничения (обременения): ограничения прав на земельный участок, предусмотренные статьей 56 Земельного кодекса Российской Федерации; срок действия: с 23.03.2023; реквизиты документа-основания: приказ о внесении изменений в приказ Департамента природных ресурсов и охраны окружающей среды по Томской области 30.10.2019 № 163 от 22.10.2021 № 142 выдан: Департамент природных ресурсов и охраны окружающей среды Томской области; приказ об		



ДОКУМЕНТ ПОДПИСАН

ЭЛЕКТРОННОЙ ПОДПИСЬЮ

Сертификат: 3094B7974B3CA8E1F07A347CFAD6FA78

Владелец: ФЕДЕРАЛЬНАЯ СЛУЖБА ГОСУДАРСТВЕННОЙ


РЕГИСТРАЦИИ, КАДАСТРА И КАРТОГРАФИИ

Действителен: с 17.05.2022 по 10.08.2023

полное наименование должности

инициалы, фамилия

Земельный участок			
вид объекта недвижимости			
Лист № 4 раздела 1	Всего листов раздела 1: 4	Всего разделов: 5	Всего листов выписки: 9
31.03.2023г. № КУВИ-001/2023-75719911			
Кадастровый номер:		70:14:0200033:2925	
		установлении границ и режима зон санитарной охраны водозаборных скважин №№ 11-128/1, 11-127/2, 11-36/3, 11-203/4, 11-35/5, 11-32/6, Т-02094/7, 11-176/8, Т-02073/9, Т-02085/10, Т-02086/11, ТМ-904/12 для целей питьевого и хозяйственно-бытового водоснабжения объектов ООО "Межениновская птицефабрика" (Томская область, Томский район, Копыловское сельское поселение) и признании утратившим силу приказа Департамента природных ресурсов и охраны окружающей среды Томской области от 25.02.2013 № 89 от 30.10.2019 № 163 выдан: Департамент природных ресурсов и охраны окружающей среды Томской области. Сведения, необходимые для заполнения разделов: 2 - Сведения о зарегистрированных правах; 4 - Сведения о частях земельного участка, отсутствуют.	
Получатель выписки:		Чернышова Анна Александровна, действующий(ая) на основании документа "" ДЕПАРТАМЕНТ АРХИТЕКТУРЫ И ГРАДОСТРОИТЕЛЬСТВА АДМИНИСТРАЦИИ ГОРОДА ТОМСКА	

полное наименование должности		ДОКУМЕНТ ПОДПИСАН	инициалы, фамилия
	Сертификат: 3094B7974B3CA8E1F07A347CFAD6FA78 Владелец: ФЕДЕРАЛЬНАЯ СЛУЖБА ГОСУДАРСТВЕННОЙ РЕГИСТРАЦИИ, КАДАСТРА И КАРТОГРАФИИ Действителен: с 17.05.2022 по 10.08.2023	ЭЛЕКТРОННОЙ ПОДПИСЬЮ	

Выписка из Единого государственного реестра недвижимости об объекте недвижимости
Описание местоположения земельного участка


Земельный участок			
вид объекта недвижимости			
Лист № 1 раздела 3	Всего листов раздела 3: 1	Всего разделов: 5	Всего листов выписки: 9
31.03.2023г. № КУВИ-001/2023-75719911			
Кадастровый номер:		70:14:0200033:2925	

План (чертеж, схема) земельного участка

:2925

Учетный номер 70:21: 0219022: 54
Оформленные права на земельный участок
[Signature]
31.03.2023
подпись дата
Полном. от 2023-г от 02.10.2023


Масштаб 1:300 Условные обозначения:

полное наименование должности	 ДОКУМЕНТ ПОДПИСАН ЭЛЕКТРОННОЙ ПОДПИСЬЮ	инициалы, фамилия
	Сертификат: 3094B7974B3CA8E1F07A347CFAD6FA78 Владелец: ФЕДЕРАЛЬНАЯ СЛУЖБА ГОСУДАРСТВЕННОЙ РЕГИСТРАЦИИ, КАДАСТРА И КАРТОГРАФИИ Действителен: с 17.05.2022 по 10.08.2023	

Выписка из Единого государственного реестра недвижимости об объекте недвижимости
Описание местоположения земельного участка

Земельный участок			
вид объекта недвижимости			
Лист № 1 раздела 3.1	Всего листов раздела 3.1: 1	Всего разделов: 5	Всего листов выписки: 9
31.03.2023г. № КУВИ-001/2023-75719911			
Кадастровый номер:		70:14:0200033:2925	


Описание местоположения границ земельного участка							
№ п/п	Номер точки		Дирекционный угол	Горизонтальное проложение, м	Описание закрепления на местности	Кадастровые номера смежных участков	Сведения об адресах правообладателей смежных земельных участков
	начальная	конечная					
1	2	3	4	5	6	7	8
1	1.1.1	1.1.2	115°52.0'	15.06	данные отсутствуют	данные отсутствуют	данные отсутствуют
2	1.1.2	1.1.3	217°8.9'	30.44	данные отсутствуют	данные отсутствуют	данные отсутствуют
3	1.1.3	1.1.4	302°15.6'	17.89	данные отсутствуют	данные отсутствуют	данные отсутствуют
4	1.1.4	1.1.1	43°10.0'	29.18	данные отсутствуют	данные отсутствуют	данные отсутствуют

	 ДОКУМЕНТ ПОДПИСАН ЭЛЕКТРОННОЙ ПОДПИСЬЮ Сертификат: 3094B7974B3CA8E1F07A347CFAD6FA78 Владелец: ФЕДЕРАЛЬНАЯ СЛУЖБА ГОСУДАРСТВЕННОЙ РЕГИСТРАЦИИ, КАДАСТРА И КАРТОГРАФИИ Действителен: с 17.05.2022 по 10.08.2023	
полное наименование должности		инициалы, фамилия

Выписка из Единого государственного реестра недвижимости об объекте недвижимости
Описание местоположения земельного участка

Земельный участок			
вид объекта недвижимости			
Лист № 1 раздела 3.2	Всего листов раздела 3.2: 1	Всего разделов: 5	Всего листов выписки: 9
31.03.2023г. № КУВИ-001/2023-75719911			
Кадастровый номер:		70:14:0200033:2925	


Сведения о характерных точках границы земельного участка				
Система координат МСК-70, зона 4				
Номер точки	Координаты, м		Описание закрепления на местности	Средняя квадратичная погрешность определения координат характерных точек границ земельного участка, м
	X	Y		
1	2	3	4	5
1	360266.04	4334316.35	-	0.1
2	360259.47	4334329.9	-	0.1
3	360235.21	4334311.52	-	0.1
4	360244.76	4334296.39	-	0.1
1	360266.04	4334316.35	-	0.1

полное наименование должности	 ДОКУМЕНТ ПОДПИСАН ЭЛЕКТРОННОЙ ПОДПИСЬЮ Сертификат: 3094B7974B3A8E1F07A347CFAD6FA78 Владелец: ФЕДЕРАЛЬНАЯ СЛУЖБА ГОСУДАРСТВЕННОЙ РЕГИСТРАЦИИ, КАДАСТРА И КАРТОГРАФИИ Действителен: с 17.05.2022 по 10.08.2023	инициалы, фамилия


Выписка из Единого государственного реестра недвижимости об объекте недвижимости
Сведения о частях земельного участка

Земельный участок			
вид объекта недвижимости			
Лист № 1 раздела 4.1	Всего листов раздела 4.1: 2	Всего разделов: 5	Всего листов выписки: 9
31.03.2023г. № КУВИ-001/2023-75719911			
Кадастровый номер:		70:14:0200033:2925	

Учетный номер части	Площадь, м2	Содержание ограничения в использовании или ограничения права на объект недвижимости или обременения объекта недвижимости
1	2	3
	Весь	<p>вид ограничения (обременения): ограничения прав на земельный участок, предусмотренные статьей 56 Земельного кодекса Российской Федерации; Срок действия: не установлен; реквизиты документа-основания: приказ о внесении изменений в приказ Департамента природных ресурсов и охраны окружающей среды по Томской области 30.10.2019 № 163 от 22.10.2021 № 142 выдан: Департамент природных ресурсов и охраны окружающей среды Томской области; приказ об установлении границ и режима зон санитарной охраны водозаборных скважин №№ 11-128/1, 11-127/2, 11-36/3, 11-203/4, 11-35/5, 11-32/6, Т-02094/7, 11-176/8, Т-02073/9, Т-02085/10, Т-02086/11, ТМ-904/12 для целей питьевого и хозяйственно-бытового водоснабжения объектов ООО "Межениновская птицефабрика" (Томская область, Томский район, Копыловское сельское поселение) и признании утратившим силу приказа Департамента природных ресурсов и охраны окружающей среды Томской области от 25.02.2013 № 89 от 30.10.2019 № 163 выдан: Департамент природных ресурсов и охраны окружающей среды Томской области; Содержание ограничения (обременения): Выявление, тампонирование или восстановление всех старых, бездействующих, дефектных или неправильно эксплуатируемых скважин, представляющих опасность в части возможности загрязнения водоносных горизонтов; Бурение новых скважин и новое строительство, связанное с нарушением почвенного покрова, производится при обязательном согласовании с центром государственного санитарно-эпидемиологического надзор; В пределах второго пояса ЗСО подземных источников водоснабжения не допускается: - размещение кладбищ, скотомогильников, полей ассенизации, полей фильтрации, навозохранилищ, силосных траншей, животноводческих и птицеводческих предприятий и других объектов, обуславливающих опасность микробного загрязнения подземных вод; -применение удобрений и ядохимикатов; -рубка леса главного пользования и реконструкции; Запрещение закачки отработанных вод в подземные горизонты, подземного складирования твердых отходов и разработки недр земли; Запрещение размещения складов горюче-смазочных материалов, ядохимикатов и минеральных удобрений, накопителей промстоков, шламоохранилищ и других объектов, обуславливающих опасность химического загрязнения подземных вод. Размещение таких объектов допускается в пределах третьего пояса ЗСО только при использовании защищенных подземных вод, при условии выполнения специальных мероприятий по защите водоносного горизонта от загрязнения при наличии санитарно-эпидемиологического заключения центра государственного санитарно-эпидемиологического надзора, выданного с учетом заключения органов геологического контроля.Своевременное выполнение необходимых мероприятий по санитарной охране поверхностных вод, имеющих</p>

 ДОКУМЕНТ ПОДПИСАН ЭЛЕКТРОННОЙ ПОДПИСЬЮ Сертификат: 3094B7974B3CA8E1F07A347CFAD6FA78 Владелец: ФЕДЕРАЛЬНАЯ СЛУЖБА ГОСУДАРСТВЕННОЙ РЕГИСТРАЦИИ, КАДАСТРА И КАРТОГРАФИИ Действителен: с 17.05.2022 по 10.08.2023	инициалы, фамилия
полное наименование должности	

Земельный участок			
вид объекта недвижимости			
Лист № 2 раздела 4.1	Всего листов раздела 4.1: 2	Всего разделов: 5	Всего листов выписки: 9
31.03.2023г. № КУВИ-001/2023-75719911			
Кадастровый номер:		70:14:0200033:2925	
		<p>непосредственную гидрологическую связь с используемым водоносным горизонтом, в соответствии с гигиеническими требованиями к охране поверхностных вод. (СанПиН 2.1.4.1110-02 Зоны санитарной охраны источников водоснабжения и водопроводов питьевого назначения; Приказ Департамента природных ресурсов и охраны окружающей среды томской области № 80 от 03.06.2019г.); Реестровый номер границы: 70:00-6.459; Вид объекта реестра границ: Зона с особыми условиями использования территории; Вид зоны по документу: Третий пояс зоны санитарной охраны водозаборных скважин №№ 11-128/1, 11-127/2, 11-36/3, 11-203/4, 11-35/5, 11-32/6, Т-02094/7, 11-176/8, Т-02073/9, Т-02085/10, Т-02086/11, ТМ-904/12 1 для целей питьевого и хозяйственно-бытового водоснабжения объектов ООО "Межениновская птицефабрика" (Томская область, Томский район, Копыловское сельское поселение); Тип зоны: Зона санитарной охраны источников водоснабжения и водопроводов питьевого назначения</p>	

	 ДОКУМЕНТ ПОДПИСАН ЭЛЕКТРОННОЙ ПОДПИСЬЮ	
полное наименование должности	Сертификат: 3094В7974ВЗСАВЕ1Г07А347СFAD6FA78 Владелец: ФЕДЕРАЛЬНАЯ СЛУЖБА ГОСУДАРСТВЕННОЙ РЕГИСТРАЦИИ, КАДАСТРА И КАРТОГРАФИИ Действителен: с 17.05.2022 по 10.08.2023	инициалы, фамилия