



АДМИНИСТРАЦИЯ ГОРОДА ТОМСКА ПОСТАНОВЛЕНИЕ

13.04.2022

№ 336

О проведении аукциона на право заключения договора аренды земельного участка по адресу: Российская Федерация, Томская область, Город Томск, г. Томск, микрорайон Каменка, ул. Светлая, 26

Руководствуясь Земельным кодексом РФ, постановлением Мэра города Томска от 11.03.2008 № 149 «О регламенте работы администрации города Томска по организации торгов по продаже земельных участков или права их аренды», на основании решения комиссии по вопросам предоставления земельных участков о проведении аукциона на право заключения договора аренды земельного участка по адресу: Российская Федерация, Томская область, Город Томск, г. Томск, микрорайон Каменка, ул. Светлая, 26 (протокол № 35 от 09.03.2022)

ПОСТАНОВЛЯЮ:

1. Департаменту управления муниципальной собственностью администрации Города Томска:

1) осуществить подготовку и разместить в средствах массовой информации извещение о проведении аукциона на право заключения договора аренды земельного участка по адресу: Российская Федерация, Томская область, Город Томск, г. Томск, микрорайон Каменка, ул. Светлая, 26 с кадастровым номером 70:21:0120003:464 площадью 955 кв.м (далее – аукцион) с учетом сведений согласно приложению 1 к настоящему постановлению и предельных параметров разрешенного строительства (реконструкции) объектов капитального строительства согласно приложению 2 к настоящему постановлению;

2) организовать и провести аукцион;

3) по итогам аукциона заключить договор аренды земельного участка в установленном порядке.

2. Признать утратившим силу постановление администрации Города Томска № 622 от 05.08.2021 «О проведении аукциона по продаже земельного участка для индивидуального жилищного строительства по адресу: Российская Федерация, Томская область, Город Томск, г. Томск, микрорайон Каменка, ул. Светлая, 26».

3. Контроль за исполнением настоящего постановления возложить на заместителя Мэра Города Томска по экономическому развитию.

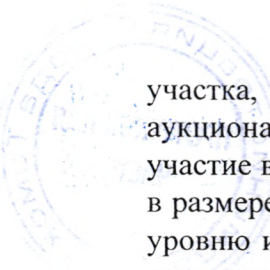
И.о. Мэра Города Томска



М.А. Ратнер



1. Предмет аукциона: земельный участок:
 - 1.1 кадастровый номер 70:21:0120003:464;
 - 1.2 адрес: Российская Федерация, Томская область, Город Томск, г. Томск, микрорайон Каменка, ул. Светлая, 26;
 - 1.3 площадь: 955 кв.м;
 - 1.4 вид права – аренда;
 - 1.5 категория земель: земли населенных пунктов;
 - 1.6 вид разрешенного использования: для индивидуального жилищного строительства;
 - 1.7 рельеф: нарушен, с перепадом высот 166,12 м – 168 м;
 - 1.8 наличие заболоченности: отсутствует;
 - 1.9 наличие насаждений: имеются;
 - 1.10 форма участка: многоугольная;
 - 1.11 цель предоставления: строительство;
 - 1.12 ограничения: отсутствуют;
 - 1.13 обременения: на территории произрастают деревья и кустарники;
 - 1.14 градостроительный регламент: земельный участок расположен в границах территориальной зоны застройки индивидуальными жилыми домами (Ж-3), градостроительный регламент которой установлен Правилами землепользования и застройки муниципального образования «Город Томск», утвержденными решением Думы Города Томска от 27.11.2007 № 687;
2. Начальная цена предмета аукциона (размер ежегодной арендной платы) 29 500 (двадцать девять тысяч пятьсот) рублей 00 копеек.
3. Шаг аукциона 800 (восемьсот) рублей 00 копеек.
4. Размер задатка 29 500 (двадцать девять тысяч пятьсот) рублей 00 копеек (перечисляется по реквизитам организатора торгов).
5. Победитель (единственный участник) аукциона в течение 30 (тридцати) дней со дня направления договора аренды уполномоченным органом обязан подписать и предоставить в уполномоченный орган договор аренды земельного участка.
6. В случае уклонения победителя аукциона от подписания протокола о результатах аукциона или от заключения договора аренды земельного участка, внесенный задаток не возвращается и зачисляется в бюджет муниципального образования «Город Томск».
7. Существенные условия договора аренды земельного участка:
 - 7.1 Предмет договора: арендодатель обязуется передать арендатору во временное возмездное владение и пользование земельный участок из земель населенных пунктов по адресу: Российская Федерация, Томская область, Город Томск, г. Томск, микрорайон Каменка, ул. Светлая, 26 с кадастровым номером 70:21:0120003:464 площадью 955 кв.м.
 - 7.2 Размер ежегодной арендной платы за земельный участок: определен по результатам аукциона. Размер ежегодной арендной платы за земельный участок ежегодно изменяется соразмерно уровню инфляции, установленному в федеральном законе о федеральном бюджете на очередной финансовый год и плановый период, который применяется по состоянию на начало очередного финансового года, начиная с года, следующего за годом, в котором заключен договор аренды.
 - 7.3 Цель предоставления земельного участка – для индивидуального жилищного строительства.
 - 7.4 Срок аренды - 20 (двадцать) лет, с даты подписания договора аренда земельного участка, в случае предоставления земельного участка гражданину; 2 (два) года 6 (шесть) месяцев с даты подписания договора аренды земельного участка, в случае предоставления земельного участка юридическому лицу.
 - 7.5 Порядок, условия и сроки внесения ежегодной арендной платы: победитель аукциона обязан в порядке, в сроки и на условиях, установленных договором аренды земельного



участка, уплачивать сумму ежегодной арендной платы, предложенную победителем аукциона. В случае заключения указанного договора с единственным принявшим участие в аукционе его участником размер ежегодной арендной платы устанавливается в размере, равном начальной цене предмета аукциона, который изменяется соразмерно уровню инфляции, установленному в федеральном законе о федеральном бюджете на очередной финансовый год и плановый период, который применяется по состоянию на начало очередного финансового года, начиная с года, следующего за годом, в котором заключен договор аренды.

- 7.6 Ответственность арендатора за ненадлежащее исполнение обязательств по договору:
- 7.6.1 В случае несвоевременного исполнения обязательств по уплате арендной платы начисляются проценты в соответствии со ст. 395 Гражданского кодекса Российской Федерации.
- 7.6.2 В случае выявления факта использования земельного участка не в соответствии с его целевым назначением, арендатор обязан уплатить арендодателю штраф за нецелевое использование земельного участка. Сумма такого штрафа определяется как разница между арендной платой, начисленной в соответствии с условиями договора и суммой, начисленной за фактическое использование земельного участка, за период такого использования по правилам и ставкам, установленным муниципальными правовыми актами Города Томска. Штраф подлежит перечислению арендатором на счет арендодателя, определенный в договоре для внесения арендной платы. Уплата штрафа осуществляется в срок, указанный в уведомлении, направленном арендодателем по адресу арендатора, указанному в договоре. Неполучение арендатором уведомления не является основанием для освобождения от уплаты штрафа. Уплата штрафа не освобождает арендатора от обязанности привести использование земельного участка в соответствие его целевому назначению.



**Предельные параметры разрешенного строительства,
 реконструкции объектов капитального строительства**

N	Параметр	Единица исчисления	Показатель
1	Минимальный отступ зданий, строений, сооружений от границ земельных участков	м	не подлежат установлению
2	Предельное количество этажей для объектов капитального строительства на земельном участке, используемом в соответствии с видами разрешенного использования:	этаж	
2.1	- для индивидуального жилищного строительства (2.1)		3
2.2	- иные		не подлежат установлению
3	Предельная высота для объектов капитального строительства на земельном участке, используемом в соответствии с видом (видами) разрешенного использования:	м	
3.1	- для индивидуального жилищного строительства (2.1) от планировочной отметки земли: - до карниза - до конька		9 12
3.2	- иными от планировочной отметки земли		не подлежат установлению
4	Максимальный коэффициент плотности застройки в границах земельного участка, используемого в соответствии с видом разрешенного использования для индивидуального жилищного строительства (2.1) (включая объекты вспомогательного назначения, встроенные, пристроенные, встроенно-пристроенные объекты)		0,4
5	Максимальный процент застройки в границах земельного участка, используемого в соответствии с видами разрешенного использования:	%	от площади земельного участка
5.1	- под объектами для индивидуального жилищного строительства (2.1)	включая объекты вспомогательного	20

		назначения, встроенные, пристроенные, встроенно-пристроенные объекты	
5.2	- иные	без учета эксплуатируемой кровли подземных, подвальных, цокольных частей объектов	не подлежит установлению
6	Минимальная площадь озелененных территорий в границах земельного участка, используемого в соответствии с видами разрешенного использования:	% от площади земельного участка	
6.1	- для индивидуального жилищного строительства (2.1)		40

11984



"23" ноября 2021 г.

Информация № 881

о возможности подключения (технологического присоединения) объектов капитального строительства к сетям инженерно-технического обеспечения (водоснабжения и водоотведения)

Заявитель: *Департамент архитектуры и градостроительства администрации Города Томска*

Разрешенное использование земельного участка: *Для индивидуального жилищного строительства*

Адрес земельного участка: **Российская Федерация, Томская область, Город Томск, Томск Город, мкр. Каменка, ул. Светлая, 26**

Срок, в течение которого правообладатель земельного участка может обратиться в ООО «Томскводоканал», в целях заключения договора о подключении (технологическом присоединении): **" 23 " ноября 2022 г.**

Возможные точки подключения:

- водоснабжение:

Подключение к водопроводной линии 2Д=110мм по ул. Дождевая, пос. Росинка, г. Томск

- водоотведение:

В соответствии с п.п. 4.3, 4.4 СП 30.13330.2020 Свод правил "Внутренний водопровод и канализация зданий" актуализированная редакция СНиП 2.04.01-85.*

Максимальная нагрузка на хозяйственно-питьевые нужды холодного (в т.ч. горячего водоснабжения) и водоотведения в точках подключения не более **0,042 м³/час (1,000 м³/сут);**

Главный инженер ООО «Томскводоканал» _____ И. А.Мажейкин





Публичное акционерное общество междугородной
и международной электрической связи «Ростелеком»

МАКРОРЕГИОНАЛЬНЫЙ ФИЛИАЛ «СИБИРЬ»
ТОМСКИЙ ФИЛИАЛ

пр. Фрунзе, 83а
г. Томск, Россия 634061
Тел.: (3822) 52 38 63, факс: (3822) 27 91 04
e-mail: info@sibir.rt.ru, web: www.rt.ru

19.10.2021 № 1504

На № _____ от _____

10468
Председателю комитета
по управлению проектами
департамента архитектуры и
градостроительства
администрации Города Томска
А.А. Татауровой

**Информация о возможности подключения (технологического присоединения)
объектов капитального строительства к сетям инженерно-технического
обеспечения к сетям связи (телефонизации и радиофикации)**

Организация, осуществляющая подключение к сетям и выдачу ТУ –
ПАО Ростелеком (г. Томск, пр. Фрунзе, 83а.)

Адрес для физ. лиц - г. Томск, пр. Фрунзе, 83а, тел. 8-800-1000-800.

Адрес для юр. лиц – г. Томск, ул. Никитина, 97, (3822) 58-22-09,
сот. тел. 8-913-854-37-58

Адрес земельного участка- г. Томск, микрорайон Каменка, ул. Светлая, 26

**Срок, в течение которого правообладатель земельного участка может
обратиться к ПАО «Ростелеком», в целях заключения договора о
подключении (технологическом присоединении) –** 1 год.


Возможные точки подключения – определяется на момент выдачи ТУ

Максимальная нагрузки в возможных точках подключения - определяется на
момент выдачи ТУ.

**Начальника отдела продаж
корпоративным и государственным
клиентам**

В.В. Ложкина

Седельникова Анастасия Николаевна
(3822) 58-22-09





ИНТЕР PAO

ТОМСК РТС

Нахановича пер., д. 4А, Томск, Россия, 634050
Телефон: +7 (3822) 46-94-69 Факс: +7(3822) 46-97-22
tomskrts.ru

20.10.2021 № 1092/ТРТС/ПС/2296

Председателю комитета по управлению
Проектами Департамента архитектуры и
градостроительства Администрации города Томска
А.А. Татауровой

О возможности подключения объекта
к системе теплоснабжения

Уважаемая Анастасия Александровна!

В ответ на Ваш запрос от 15.10.2021 № 02-19/10770 (вх. от 20.10.2021 № ТГ/5/3534) о предоставлении информации о возможности подключения (технологического присоединения) к сетям теплоснабжения объекта, планируемого к строительству на земельном участке по адресу: г. Томск, микрорайон Каменка, ул. Светлая, 26, с разрешенным видом использования «Для индивидуального жилищного строительства» сообщаю следующее.

Согласно ч. 2 ст. 23 Закона №190-ФЗ развитие системы теплоснабжения поселения или городского округа осуществляется на основании схемы теплоснабжения, которая должна соответствовать документам территориального планирования поселения или городского округа, в том числе схеме планируемого размещения объектов теплоснабжения в границах поселения или городского округа.

Как установлено пунктом 3 Правил №787 – договор о подключении к системе теплоснабжения является публичным для теплоснабжающих организаций, теплосетевых организаций, в том числе единой теплоснабжающей организации. При наличии технической возможности подключения к системе теплоснабжения в соответствующей точке подключения отказ потребителю в заключении договора о подключении в отношении объекта, находящегося в границах определенного схемой теплоснабжения радиуса эффективного теплоснабжения, не допускается.

Подключение вышеуказанного объекта к системе теплоснабжения не предоставляется возможным ввиду удаленности подключаемого объекта от существующих тепловых сетей. В соответствии с Приказом Минэнерго России № 212 от 5 марта 2019 года данный объект не входит в зону радиуса эффективного теплоснабжения.

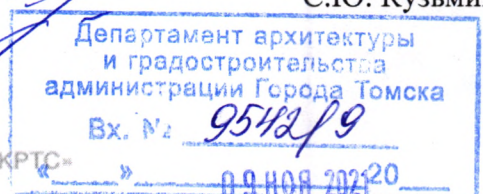
На основании вышеизложенного и принимается во внимание, что подключение объекта не предусмотрено схемой теплоснабжения г.Томска до 2036 года (актуализация на 2022 год), утверждённой Приказом Минэнерго России от 19.08.2021 № 785, обеспечение качественного теплоснабжения данного объекта не предоставляется возможным.

Подключение системы теплоснабжения объекта целесообразно выполнить от собственного индивидуального источника тепловой энергии правообладателя земельного участка.

Заместитель генерального директора-
технический директор АО «Томская генерация»
по доверенности от 20.01.2021г. № 1199

исп. Н.Н. Курганская
☎ 614-662

С.Ю. Кузьмин





Общество с ограниченной ответственностью «Газпром газораспределение Томск»
(ООО «Газпром газораспределение Томск»)

« ____ » _____ 20 ____ г.

№ _____

Информация
о возможности подключения (технологического присоединения) объектов
капитального строительства к сетям инженерно-технического обеспечения
(Газоснабжение)

Заказчик: Департамент архитектуры и градостроительства администрации Города Томска.

Разрешенное использование земельного участка: Для индивидуального жилищного строительства.

Адрес земельного участка: Российская Федерация, Томская область, Город Томск, г. Томск, микрорайон Каменка, ул. Светлая, 26.

Срок, в течение которого правообладатель земельного участка может обратиться в ООО «Газпром газораспределение Томск», в целях заключения договора о подключении (технологическом присоединении): 1 год с момента предоставления данной информации.

Возможная точка подключения: при условии строительства распределительного газопровода высокого давления (с установкой пункта редуцирования газа) до границы земельного участка. Ближайшая сеть газораспределения ООО «Газпром газораспределение Томск» расположена на удалении ориентировочно 2200 м, по прямой линии, от границ вышеуказанного земельного участка.

Максимальная нагрузка в возможной точке подключения: 10,0 м³/час. (Без учета технической возможности подачи газа по магистральным газопроводам газотранспортной организации).

Начальник Производственного
отдела

М.В.Бовкун

15.10.2021

