



## АДМИНИСТРАЦИЯ ГОРОДА ТОМСКА ПОСТАНОВЛЕНИЕ

10.01.2024

№ 6

О проведении электронного аукциона на право заключения договора аренды земельного участка по адресу: Российская Федерация, Томская область, городской округ Город Томск, г. Томск, ул. Поселок Старо-Деповской, 2/1

Руководствуясь Земельным кодексом Российской Федерации, постановлением Мэра города Томска от 11.03.2008 № 149 «О регламенте работы администрации города Томска по организации торгов по продаже земельных участков или права их аренды», на основании решения комиссии по вопросам предоставления земельных участков о проведении аукциона на право заключения договора аренды земельного участка по адресу: Российская Федерация, Томская область, городской округ Город Томск, г. Томск, ул. Поселок Старо-Деповской, 2/1 (протокол № 109 от 01.08.2023)

### ПОСТАНОВЛЯЮ:

1. Департаменту управления муниципальной собственностью администрации Города Томска:

1) осуществить подготовку и разместить в установленном порядке извещение о проведении электронного аукциона на право заключения договора аренды земельного участка по адресу: Российская Федерация, Томская область, городской округ Город Томск, г. Томск, ул. Поселок Старо-Деповской, 2/1 с кадастровым номером 70:21:0100029:2068 площадью 472 кв.м (далее - аукцион) с учетом сведений согласно приложению 1 к настоящему постановлению и предельных параметров разрешенного строительства (реконструкции) объектов капитального строительства согласно приложению 2 к настоящему постановлению;

2) разместить результаты электронного аукциона;

3) по итогам электронного аукциона заключить договор аренды земельного участка в установленном порядке.

2. Контроль за исполнением настоящего постановления возложить на заместителя Мэра Города Томска по экономическому развитию.

Мэр Города Томска



Д.А. Махиня





Приложение 1 к постановлению  
администрации Города Томска

от 20.01.2024 № 6

1. Предмет электронного аукциона: право на заключение договора аренды земельного участка:
  - 1.1 кадастровый номер: 70:21:0100029:2068;
  - 1.2 адрес: Российская Федерация, Томская область, городской округ Город Томск, г. Томск, ул. Поселок Старо-Деповской, 2/1;
  - 1.3 площадь: 472 кв.м;
  - 1.4 разрешенное использование: хранение автотранспорта;
  - 1.5 вид права: аренда;
  - 1.6 ограничения: отсутствуют;
  - 1.7 обременения: территория огорожена забором по всему периметру. На участке произрастают кустарники;
  - 1.8 категория земель: земли населенных пунктов;
  - 1.9 цель предоставления: строительство;
  - 1.10 градостроительный регламент: земельный участок расположен в границах территориальной зоны общественно-жилого назначения (ОЖ), градостроительный регламент которой установлен Правилами землепользования и застройки муниципального образования «Город Томск», утвержденными решением Думы Города Томска от 27.11.2007 № 687.
2. Начальная цена предмета электронного аукциона (размер ежегодной арендной платы) 119 500 (сто девятнадцать тысяч пятьсот) рублей 00 копеек.
3. Шаг электронного аукциона 3 000 (три тысячи) рублей 00 копеек.
4. Размер задатка 24 000 (двадцать четыре тысячи) рублей 00 копеек (перечисляется по реквизитам организатора торгов).
5. В случае уклонения победителя (единственного участника) электронного аукциона от заключения договора аренды земельного участка, внесенный задаток не возвращается и зачисляется в бюджет муниципального образования «Город Томск».
6. Победитель (единственный участник) электронного аукциона в течение 30 (тридцати) дней со дня направления договора аренды уполномоченным органом обязан подписать договор аренды земельного участка.
7. Существенные условия договора аренды земельного участка:
  - 7.1 Предмет договора: арендодатель обязуется передать арендатору во временное возмездное владение и пользование земельный участок из земель населенных пунктов по адресу: Российская Федерация, Томская область, городской округ Город Томск, г. Томск, ул. Поселок Старо-Деповской, 2/1 с кадастровым номером 70:21:0100029:2068 площадью 472 кв.м.
  - 7.2 Размер ежегодной арендной платы за земельный участок: определен по результатам электронного аукциона. Размер ежегодной арендной платы за земельный участок ежегодно изменяется соразмерно уровню инфляции, установленному в федеральном законе о федеральном бюджете на очередной финансовый год и плановый период, который применяется по состоянию на начало очередного финансового года, начиная с года, следующего за годом, в котором заключен договор аренды.
  - 7.3 Цель предоставления земельного участка – для строительства объектов хранения автотранспорта.
  - 7.4 Срок аренды – 2 (два) года 6 (шесть) месяцев с даты подписания договора аренды земельного участка.
  - 7.5 Порядок, условия и сроки внесения ежегодной арендной платы: победитель электронного аукциона обязан в порядке, в сроки и на условиях, установленных договором аренды земельного участка, уплачивать сумму ежегодной арендной



платы, предложенную победителем аукциона. В случае заключения указанного договора с единственным принявшим участие в аукционе его участником размер ежегодной арендной платы устанавливается в размере, равном начальной цене предмета аукциона, который изменяется соразмерно уровню инфляции, установленному в федеральном законе о федеральном бюджете на очередной финансовый год и плановый период, который применяется по состоянию на начало очередного финансового года, начиная с года, следующего за годом, в котором заключен договор аренды.

- 7.6 Ответственность арендатора за ненадлежащее исполнение обязательств по договору:
- 7.6.1 В случае несвоевременного исполнения обязательств по уплате арендной платы начисляются проценты в соответствии со ст. 395 Гражданского кодекса Российской Федерации;
- 7.6.2 В случае выявления факта использования земельного участка не в соответствии с его целевым назначением и (или) разрешенным использованием, арендатор обязан уплатить арендодателю штраф за нецелевое использование земельного участка. Сумма такого штрафа определяется как разница между арендной платой, начисленной в соответствии с условиями договора и суммой, начисленной за фактическое использование земельного участка, за период такого использования по правилам и ставкам, установленным муниципальными правовыми актами Города Томска. Штраф подлежит перечислению арендатором на счет арендодателя, определенный в договоре для внесения арендной платы. Уплата штрафа осуществляется в срок, указанный в уведомлении, направленном арендодателем по адресу арендатора, указанному в договоре. Неполучение арендатором уведомления не является основанием для освобождения от уплаты штрафа. Уплата штрафа не освобождает арендатора от обязанности привести использование земельного участка в соответствие его целевому назначению.
- 7.7 Арендодатель имеет право на односторонний отказ от исполнения договора аренды (ст. 450.1 ГК РФ) в случае выявления факта использования земельного участка не в соответствии с его целевым назначением и (или) разрешенным использованием, неуплаты штрафа за нецелевое использование земельного участка или просрочки исполнения обязанности по внесению арендной платы более чем на 20 календарных дней.



5  
Приложение 2 к постановлению администрации Города Томска от 10.01.2024 № 6

**Предельные параметры разрешенного строительства (реконструкции) объектов капитального строительства**

N	Параметр	Единица исчисления	Показатель
1	Минимальная площадь озелененных территорий в границах земельного участка, используемого в соответствии с видами разрешенного использования:	% от площади земельного участка	
1.1	- хранение автотранспорта (2.7.1)		15
2	Минимальное количество камер наружного наблюдения для объектов капитального строительства на земельном участке, используемом в соответствии с видами разрешенного использования	камера	
3	Минимальный отступ зданий, строений, сооружений от границ земельных участков	м	не подлежит установлению
4	Предельное количество этажей для объектов капитального строительства на земельном участке	этаж	не подлежит установлению





**ИНТЕР PAO**  
ТОМСК РТС

*Сидорова*

Нахановича пер., д. 4А, Томск, Россия, 634050  
Телефон: +7 (3822) 46-94-69 Факс: +7(3822) 46-97-22  
tomskrts.ru

29.06.2023 № 760/ТРТС/ПС/ 1322

И.о. председателя комитета  
по управлению проектами  
департамента архитектуры и градостроительства  
администрации Города Томска  
Фокиной В.С.

О возможности подключения объекта  
к системе теплоснабжения

В ответ на Ваш запрос от 26.06.2023 г. № 02-19/7640 (вх. от 27.06.2023 г. № ТГ/5/2320) о предоставлении информации о возможности подключения (технологического присоединения) к сетям теплоснабжения объекта, планируемого к строительству на земельном участке по адресу: г. Томск, поселок Старо-Деповской, 2/1 (кадастровый номер 70:21:0100029:2068) с разрешенным видом использования «Хранение автотранспорта» сообщая следующее.

Согласно ч. 2 ст. 23 Закона №190-ФЗ развитие системы теплоснабжения поселения или городского округа осуществляется на основании схемы теплоснабжения, которая должна соответствовать документам территориального планирования поселения или городского округа, в том числе схеме планируемого размещения объектов теплоснабжения в границах поселения или городского округа.

Как установлено пунктом 3 Правил № 2115 – договор о подключении к системе теплоснабжения является публичным для теплоснабжающих организаций, теплосетевых организаций, в том числе единой теплоснабжающей организации. При наличии технической возможности подключения к системе теплоснабжения в соответствующей точке подключения отказ потребителю в заключении договора о подключении в отношении объекта, находящегося в границах определенного схемой теплоснабжения радиуса эффективного теплоснабжения, не допускается.

Подключение вышеуказанного объекта к системе теплоснабжения не предоставляется возможным ввиду удаленности подключаемого объекта от существующих тепловых сетей. В соответствии с Приказом Минэнерго России № 212 от 5 марта 2019 года, данный объект не входит в зону радиуса эффективного теплоснабжения.

На основании вышеизложенного и принимается во внимание, что подключение объекта не предусмотрено утвержденной схемой теплоснабжения г. Томска до 2037 года (актуализация на 2023 год), утвержденной Приказом Минэнерго России от 24.08.2022 № 862, обеспечение качественного теплоснабжения данного объекта не предоставляется возможным.

Подключение системы теплоснабжения объекта целесообразно выполнить от собственного индивидуального источника тепловой энергии правообладателя земельного участка.

Заместитель генерального директора –  
Технический директор АО «Томская генерация»  
по доверенности от 01.11.2022 г. № 1539

С.Ю. Кузьмин

Иганова Ирина Александровна  
+7 (3822) 614-691





03.07.2023

## Информация № 475

о возможности подключения (технологического присоединения) объектов капитального строительства к сетям инженерно-технического обеспечения (водоснабжения и водоотведения)

Заявитель: *Департамент архитектуры и градостроительства администрации Города Томска*

Разрешенное использование земельного участка: *Хранение автотранспорта*

Адрес земельного участка: *г. Томск, ул. поселок Старо - Дёповской, 2/1 (кадастровой номер 70:21:0100029:2068).*

Срок, в течение которого правообладатель земельного участка может обратиться в ООО «Томскводоканал», в целях заключения договора о подключении (технологическом присоединении): *" 3 " июля 2026 г.*

### Возможные точки подключения:

- водоснабжение:

*Подключение к водопроводной линии Д100мм по ул. Старо - Дёповская.*

- водоотведение:

*Подключение к канализационной линии Д300мм по ул. Говорова.*

Максимальная нагрузка на хозяйственно-питьевые нужды холодного (в т.ч. горячего водоснабжения) и водоотведения в точках подключения не более *1,000 м<sup>3</sup>/час (12,000 м<sup>3</sup>/сут);*

Главный инженер ООО «Томскводоканал»



И. А.Мажейкин



Общество с ограниченной ответственностью «Томскводоканал»  
Елизаровых ул., д.79/2, г. Томск, Россия, 634021  
тел.: (3822) 905009, 905013, факс (3822) 905193, 905010  
e-mail: tvk@vodokanal.tomsk.ru





7612  
Суринская

Общество с ограниченной ответственностью «Газпром газораспределение Томск»  
(ООО «Газпром газораспределение Томск»)

« \_\_\_\_ » \_\_\_\_\_ 20 \_\_\_\_ г.

№ \_\_\_\_\_

**Информация**  
**о возможности подключения (технологического присоединения) объектов**  
**капитального строительства к сетям инженерно-технического обеспечения**  
**(Газоснабжение)**

**Заказчик:** Департамент архитектуры и градостроительства администрации Города Томска.

**Разрешенное использование земельного участка:** Хранение автотранспорта.

**Адрес земельного участка:** Российская Федерация, Томская область, городской округ  
Город Томск, г. Томск, ул. Поселок СтароДеповской, 2/1.

**Срок, в течение которого правообладатель земельного участка может обратиться в  
ООО «Газпром газораспределение Томск», в целях заключения договора о  
подключении (технологическом присоединении):** 1 год с момента предоставления данной  
информации.

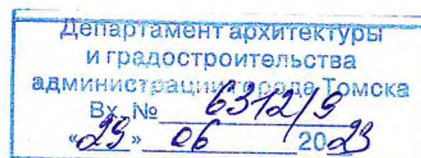
**Возможная точка подключения:** при условии строительства газопровода-ввода до границы  
земельного участка. Ближайшая сеть газораспределения ООО «Газпром газораспределение  
Томск» расположена на удалении ориентировочно 1450,0 м от границ вышеуказанного  
земельного участка по прямой линии.

**Максимальная нагрузка в возможной точке подключения:** 5,0 м<sup>3</sup>/час. (Без учета  
технической возможности подачи газа по магистральным газопроводам газотранспортной  
организации).

Начальник Производственного  
отдела

М.В.Бовкун

28.06.2023





*Сумина*



Публичное акционерное общество «Ростелеком»

ул. Гончарная, д. 30, стр. 1  
г. Москва, Россия, 115172  
тел.: +7 (499) 999-80-22, +7 (499) 999-82-83  
факс: +7 (499) 999-82-22  
e-mail: rostelecom@rt.ru, web: www.rt.ru

**И.о. председателя комитета по  
управлению проектами  
Департамента архитектуры и  
градостроительства  
Администрации г. Томска  
В.С. Фокиной**

№ \_\_\_\_\_  
На № 02-19/7639 от 26.06.2023

На Ваш запрос от 26.06.2023 № 02-19/7639 сообщая следующее:  
**Организация, осуществляющая подключение к сетям и выдачу технических условий:** ПАО «Ростелеком» (г. Томск, пр. Фрунзе, 83а).  
**Адрес для физ. лиц:** г. Томск, пр. Фрунзе, 83а, тел. 8-800-1000-800.  
**Адрес для юр. лиц:** г. Томск, ул. Никитина, 97, тел. 8(3822) 58-22-09.  
**Кадастровый номер земельного участка:** 70:21:0100029:2068.  
**Адрес земельного участка:** Российская Федерация, Томская область, городской округ Город Томск, г. Томск, ул. Поселок Старо-Деповской, 2/1.  
**Срок, в течение которого правообладатель земельного участка может обратиться к ПАО «Ростелеком» в целях заключения договора о подключении (технологическом присоединении):** 1 год с момента выдачи технических условий.  
**Возможные точки подключения:** определяются на момент выдачи ТУ.  
**Максимальная нагрузка в возможных точках подключения:** определяется на момент выдачи ТУ.

**Ведущий инженер направления технических условий и согласований Сибирь  
Управления технических условий и согласований проектов на инженерных сетях  
Центра технического учета  
Департамента технического учета**

**И.Н. Архипкин**

Елена Васильевна Дроздова  
(3822)58-28-64  
Elena.V.Drozдова@sibir.rt.ru



Подписано	Архипкин Иван Николаевич Сертификат № 024E7C630013B0AE884CC70852CFEE1E3F Действителен с 31.05.2023 по 31.08.2024
-----------	--



**Филиал публично-правовой компании "Роскадастр" по Томской области**  
полное наименование органа регистрации прав

Выписка из Единого государственного реестра недвижимости об объекте недвижимости


Сведения о характеристиках объекта недвижимости

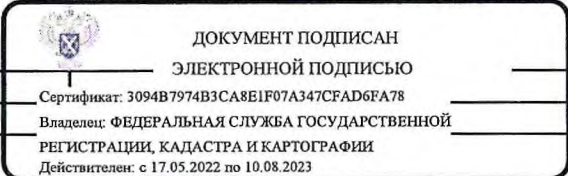
На основании запроса от 22.06.2023, поступившего на рассмотрение 22.06.2023, сообщаем, что согласно записям Единого государственного реестра недвижимости:

Раздел 1 Лист 1

Земельный участок			
вид объекта недвижимости			
Лист № 1 раздела 1	Всего листов раздела 1: 3	Всего разделов: 4	Всего листов выписки: 6
22.06.2023г. № КУВИ-001/2023-144326301			
Кадастровый номер:	70:21:0100029:2068		
Номер кадастрового квартала:	70:21:0100029		
Дата присвоения кадастрового номера:	13.06.2023		


Ранее присвоенный государственный учетный номер:	данные отсутствуют
Адрес:	Российская Федерация, Томская область, городской округ Город Томск, г. Томск, ул. Поселок Старо-Деповской, 2/1
Площадь:	472 +/- 8
Кадастровая стоимость, руб.:	не определена
Кадастровые номера расположенных в пределах земельного участка объектов недвижимости:	данные отсутствуют
Кадастровые номера объектов недвижимости, из которых образован объект недвижимости:	данные отсутствуют
Кадастровые номера образованных объектов недвижимости:	данные отсутствуют
Категория земель:	Земли населенных пунктов
Виды разрешенного использования:	Хранение автотранспорта
Сведения о кадастровом инженерере:	21931, образованием земельного участка из земель, находящихся в государственной или муниципальной собственности, расположенного Российская Федерация, Томская область, городской округ Город Томск, город Томск, улица Поселок Старо-Деповской, 2/1, б/н, 2023-05-29
Сведения о лесах, водных объектах и об иных природных объектах, расположенных в пределах земельного участка:	данные отсутствуют
Сведения о том, что земельный участок полностью расположен в границах зоны с особыми условиями использования территории, территории объекта культурного наследия, публичного сервитута:	данные отсутствуют

	 ДОКУМЕНТ ПОДПИСАН ЭЛЕКТРОННОЙ ПОДПИСЬЮ			
			Сертификат: 3094В7974ВЗСА8Е1F07А347СFAD6FА78	
полное наименование должности	Владелец: ФЕДЕРАЛЬНАЯ СЛУЖБА ГОСУДАРСТВЕННОЙ РЕГИСТРАЦИИ, КАДАСТРА И КАРТОГРАФИИ			инициалы, фамилия
	Действителен: с 17.05.2022 по 10.08.2023			

Земельный участок			
вид объекта недвижимости			
Лист № 2 раздела 1	Всего листов раздела 1: 3	Всего разделов: 4	Всего листов выписки: 6
22.06.2023г. № КУВИ-001/2023-144326301			
Кадастровый номер:		70:21:0100029:2068	
Сведения о том, что земельный участок расположен в границах особой экономической зоны, территории опережающего социально-экономического развития, зоны территориального развития в Российской Федерации, игровой зоны:	данные отсутствуют		
Сведения о том, что земельный участок расположен в границах особо охраняемой природной территории, охотничьих угодий, лесничеств:	данные отсутствуют		
Сведения о результатах проведения государственного земельного надзора:	данные отсутствуют		
Сведения о расположении земельного участка в границах территории, в отношении которой утвержден проект межевания территории:	данные отсутствуют		
Условный номер земельного участка:	данные отсутствуют		
Сведения о принятии акта и (или) заключении договора, предусматривающих предоставление в соответствии с земельным законодательством исполнительным органом государственным органом власти или органом местного самоуправления, находящегося в государственной или муниципальной собственности земельного участка для строительства наемного дома социального использования или наемного дома коммерческого использования:	данные отсутствуют		
Сведения о том, что земельный участок или земельные участки образованы на основании решения об изъятии земельного участка и (или) расположенного на нем объекта недвижимости для государственных или муниципальных нужд:	данные отсутствуют		
Сведения о том, что земельный участок образован из земель или земельного участка, государственная собственность на которые не разграничена:	Земельный участок образован из земель или земельного участка, государственная собственность на которые не разграничена. В соответствии с Федеральным законом от 25 октября 2001 г. № 137-ФЗ "О введении в действие Земельного кодекса Российской Федерации" орган Муниципальное образование Город Томск уполномочен на распоряжение таким земельным участком.		
Сведения о наличии земельного спора о местоположении границ земельных участков:	данные отсутствуют		
Статус записи об объекте недвижимости:	Сведения об объекте недвижимости имеют статус "актуальные"		
Особые отметки:	Земельный участок подлежит снятию с государственного кадастрового учета по истечении пяти лет со дня его государственного кадастрового учета, если на него не будут зарегистрированы права. Сведения, необходимые для заполнения разделов: 2 - Сведения о зарегистрированных правах; 4 -		
полное наименование должности	 <p>ДОКУМЕНТ ПОДПИСАН ЭЛЕКТРОННОЙ ПОДПИСЬЮ</p> <p>Сертификат: 3094В7974В3СА8Е1F07А347СFAD6FА78 Владелец: ФЕДЕРАЛЬНАЯ СЛУЖБА ГОСУДАРСТВЕННОЙ РЕГИСТРАЦИИ, КАДАСТРА И КАРТОГРАФИИ Действителен: с 17.05.2022 по 10.08.2023</p>		инициалы, фамилия




Земельный участок			
вид объекта недвижимости			
Лист № 3 раздела 1	Всего листов раздела 1: 3	Всего разделов: 4	Всего листов выписки: 6
22.06.2023г. № КУВИ-001/2023-144326301			
Кадастровый номер:		70:21:0100029:2068	
		Сведения о частях земельного участка, отсутствуют.	
Получатель выписки:		Сушинская Алла Анатольевна, действующий(ая) на основании документа "" ДЕПАРТАМЕНТ АРХИТЕКТУРЫ И ГРАДОСТРОИТЕЛЬСТВА АДМИНИСТРАЦИИ ГОРОДА ТОМСКА	


полное наименование должности	 ДОКУМЕНТ ПОДПИСАН ЭЛЕКТРОННОЙ ПОДПИСЬЮ	инициалы, фамилия
	Сертификат: 3094В7974ВЗСА8Е1F07А347СFAD6FА78 Владелец: ФЕДЕРАЛЬНАЯ СЛУЖБА ГОСУДАРСТВЕННОЙ РЕГИСТРАЦИИ, КАДАСТРА И КАРТОГРАФИИ Действителен: с 17.05.2022 по 10.08.2023	

Выписка из Единого государственного реестра недвижимости об объекте недвижимости  
Описание местоположения земельного участка

Земельный участок			
вид объекта недвижимости			
Лист № 1 раздела 3	Всего листов раздела 3: 1	Всего разделов: 4	Всего листов выписки: 6
22.06.2023г. № КУВИ-001/2023-144326301			
Кадастровый номер:		70:21:0100029:2068	



Масштаб 1:300      Условные обозначения:


полное наименование должности	 ДОКУМЕНТ ПОДПИСАН ЭЛЕКТРОННОЙ ПОДПИСЬЮ	инициалы, фамилия
	Сертификат: 3094В7974В3СА8Е1F07A347CFAD6FA78 Владелец: ФЕДЕРАЛЬНАЯ СЛУЖБА ГОСУДАРСТВЕННОЙ РЕГИСТРАЦИИ, КАДАСТРА И КАРТОГРАФИИ Действителен: с 17.05.2022 по 10.08.2023	



Выписка из Единого государственного реестра недвижимости об объекте недвижимости  
Описание местоположения земельного участка

Земельный участок			
вид объекта недвижимости			
Лист № 1 раздела 3.1	Всего листов раздела 3.1: 1	Всего разделов: 4	Всего листов выписки: 6
22.06.2023г. № КУВИ-001/2023-144326301			
Кадастровый номер:		70:21:0100029:2068	


Описание местоположения границ земельного участка							
№ п/п	Номер точки		Дирекционный угол	Горизонтальное проложение, м	Описание закрепления на местности	Кадастровые номера смежных участков	Сведения об адресах правообладателей смежных земельных участков
	начальная	конечная					
1	2	3	4	5	6	7	8
1	1.1.1	1.1.2	64°46.9'	1.71	данные отсутствуют	данные отсутствуют	данные отсутствуют
2	1.1.2	1.1.3	82°26.3'	28.04	данные отсутствуют	данные отсутствуют	данные отсутствуют
3	1.1.3	1.1.4	133°34.9'	3.71	данные отсутствуют	данные отсутствуют	данные отсутствуют
4	1.1.4	1.1.5	133°6.9'	4.95	данные отсутствуют	данные отсутствуют	данные отсутствуют
5	1.1.5	1.1.6	153°42.8'	4.61	данные отсутствуют	данные отсутствуют	данные отсутствуют
6	1.1.6	1.1.7	184°50.3'	1.9	данные отсутствуют	данные отсутствуют	данные отсутствуют
7	1.1.7	1.1.8	258°5.3'	26.55	данные отсутствуют	данные отсутствуют	данные отсутствуют
8	1.1.8	1.1.9	332°27.8'	1.32	данные отсутствуют	данные отсутствуют	данные отсутствуют
9	1.1.9	1.1.10	264°33.1'	8.95	данные отсутствуют	данные отсутствуют	данные отсутствуют
10	1.1.10	1.1.1	350°55.1'	12.86	данные отсутствуют	70:21:0100029:150(2)	адрес отсутствует

 ДОКУМЕНТ ПОДПИСАН ЭЛЕКТРОННОЙ ПОДПИСЬЮ	Сертификат: 3094B7974B3CA8E1F07A347CFAD6FA78	инициалы, фамилия
	Владелец: ФЕДЕРАЛЬНАЯ СЛУЖБА ГОСУДАРСТВЕННОЙ РЕГИСТРАЦИИ, КАДАСТРА И КАРТОГРАФИИ Действителен: с 17.05.2022 по 10.08.2023	
полное наименование должности		

Выписка из Единого государственного реестра недвижимости об объекте недвижимости  
Описание местоположения земельного участка

Земельный участок			
вид объекта недвижимости			
Лист № 1 раздела 3.2	Всего листов раздела 3.2: 1	Всего разделов: 4	Всего листов выписки: 6
22.06.2023г. № КУВИ-001/2023-144326301			
Кадастровый номер:		70:21:0100029:2068	

Сведения о характерных точках границы земельного участка				
Система координат мск-70 зона 4				
Номер точки	Координаты, м		Описание закрепления на местности	Средняя квадратичная погрешность определения координат характерных точек границ земельного участка, м
	X	Y		
1	2	3	4	5
1	353696.71	4327605.89	Нет закрепления	0.1
2	353697.44	4327607.44	Нет закрепления	0.1
3	353701.13	4327635.24	Нет закрепления	0.1
4	353698.57	4327637.93	Нет закрепления	0.1
5	353695.19	4327641.54	Нет закрепления	0.1
6	353691.06	4327643.58	Нет закрепления	0.1
7	353689.17	4327643.42	Нет закрепления	0.1
8	353683.69	4327617.44	Нет закрепления	0.1
9	353684.86	4327616.83	Нет закрепления	0.1
10	353684.01	4327607.92	Нет закрепления	0.1
1	353696.71	4327605.89	Нет закрепления	0.1

	 <p>ДОКУМЕНТ ПОДПИСАН ЭЛЕКТРОННОЙ ПОДПИСЬЮ</p> <p>Сертификат: 3094B7974B3CA8E1F07A347CFAD6FA78 Владелец: ФЕДЕРАЛЬНАЯ СЛУЖБА ГОСУДАРСТВЕННОЙ РЕГИСТРАЦИИ, КАДАСТРА И КАРТОГРАФИИ Действителен: с 17.05.2022 по 10.08.2023</p>	
полное наименование должности	инициалы, фамилия	