



АДМИНИСТРАЦИЯ ГОРОДА ТОМСКА ПОСТАНОВЛЕНИЕ

11.10.2023

№ 869

О проведении электронного аукциона по продаже земельного участка для индивидуального жилищного строительства по адресу: Российская Федерация, Томская область, Город Томск, Томск город, ул. Сплавная, 5а/3

Руководствуясь Земельным кодексом Российской Федерации, постановлением Мэра города Томска от 11.03.2008 № 149 «О регламенте работы администрации города Томска по организации торгов по продаже земельных участков или права их аренды», на основании решения комиссии по вопросам предоставления земельных участков о проведении аукциона по продаже земельного участка для индивидуального жилищного строительства по адресу: Российская Федерация, Томская область, Город Томск, Томск город, ул. Сплавная, 5а/3 (протокол № 79 от 13.06.2023)

ПОСТАНОВЛЯЮ:

1. Департаменту управления муниципальной собственностью администрации Города Томска:

- 1) осуществить подготовку и разместить в установленном порядке извещение о проведении электронного аукциона по продаже земельного участка для индивидуального жилищного строительства по адресу: Российская Федерация, Томская область, Город Томск, Томск город, ул. Сплавная, 5а/3 с кадастровым номером 70:21:0100094:662 площадью 446 кв.м (далее – аукцион) с учетом сведений согласно приложению 1 к настоящему постановлению и предельных параметров разрешенного строительства (реконструкции) объектов капитального строительства согласно приложению 2 к настоящему постановлению;
- 2) разместить результаты электронного аукциона;
- 3) по итогам электронного аукциона заключить договор купли-продажи земельного участка в установленном порядке.

2. Контроль за исполнением настоящего постановления возложить на заместителя Мэра Города Томска по экономическому развитию.

Мэр Города Томска



Д.А. Махиня



Приложение 1 к постановлению администрации Города Томска от 11.10.2015 № 869

1. Предмет электронного аукциона: земельный участок:
 - 1.1 кадастровый номер: 70:21:0100094:662;
 - 1.2 адрес: Российская Федерация, Томская область, Город Томск, Томск город, ул. Сплавная, 5а/3;
 - 1.3 площадь: 446 кв.м;
 - 1.4 вид права – собственность;
 - 1.5 категория земель: земли населенных пунктов;
 - 1.6 вид разрешенного использования: для индивидуального жилищного строительства;
 - 1.7 рельеф: ровный;
 - 1.8 наличие заболоченности: отсутствует;
 - 1.9 наличие насаждений: имеются;
 - 1.10 форма участка: многоугольная;
 - 1.11 ограничения: отсутствуют;
 - 1.12 обременения: на участке произрастают деревья и кустарники;
 - 1.13 градостроительный регламент: земельный участок расположен в границах территориальной зоны застройки индивидуальными жилыми домами (Ж-3), градостроительный регламент которой установлен Правилами землепользования и застройки муниципального образования «Город Томск», утвержденными решением Думы Города Томска от 27.11.2007 № 687.
2. Начальная цена 347 900 (триста сорок семь тысяч девятьсот) рублей 00 копеек.
3. Шаг аукциона 10 000 (десять тысяч) рублей 00 копеек.
4. Размер задатка 70 000 (семьдесят тысяч) рублей 00 копеек (перечисляется по реквизитам организатора торгов).
5. В случае заключения указанного договора с единственным принявшим участие в аукционе его участником размер выкупной стоимости земельного участка устанавливается в размере, равном начальной цене предмета электронного аукциона.
6. Победитель (единственный участник) электронного аукциона обязан в порядке, в сроки и на условиях, установленных договором купли-продажи земельного участка, уплатить выкупную стоимость земельного участка, определенную по результатам электронного аукциона. Задаток, внесенный победителем (единственным участником) электронного аукциона, зачитывается в счет оплаты стоимости земельного участка.
7. Победитель (единственный участник) электронного аукциона в течение 30 (тридцати) дней со дня направления договора купли-продажи уполномоченным органом обязан подписать договор купли-продажи земельного участка.
8. В случае уклонения победителя (единственного участника) электронного аукциона от заключения договора купли-продажи, внесенный им задаток не возвращается и зачисляется в бюджет муниципального образования «Город Томск».
9. В соответствии с пунктом 10 статьи 39.11 Земельного кодекса РФ участниками аукциона могут являться только граждане или в случае предоставления земельного участка для осуществления крестьянским (фермерским) хозяйством его деятельности - граждане и крестьянские (фермерские) хозяйства.
10. Существенные условия договора купли-продажи земельного участка:
 - 10.1 Предмет договора: Продавец обязуется передать в собственность Покупателя земельный участок из земель населенных пунктов по адресу: Российская Федерация, Томская область, Город Томск, Томск город, ул. Сплавная, 5а/3 с кадастровым номером 70:21:0100094:662 площадью 446 кв.м в сроки, предусмотренные договором, а Покупатель обязуется принять земельный участок и уплатить за него установленную договором цену.
 - 10.2 Цена земельного участка: определена по результатам электронного аукциона.

- 10.3 Цель предоставления земельного участка – для индивидуального жилищного строительства.
- 10.4 Порядок, условия и сроки оплаты цены договора: в течение трех месяцев с момента подписания договора купли-продажи производится Покупателем в следующем порядке:
- до истечения 30-дневного срока со дня заключения договора купли-продажи земельного участка Покупатель оплачивает сумму в размере 30% от цены земельного участка, определенной результатами электронного аукциона;
 - в период с 31 по 60 день со дня заключения договора купли-продажи земельного участка Покупатель оплачивает сумму в размере 30% от цены земельного участка, определенной результатами электронного аукциона;
 - в период с 61 по 90 день со дня договора купли-продажи земельного участка Покупатель оплачивает оставшуюся сумму, равную разнице между ценой земельного участка, определенной результатами электронного аукциона, и суммой внесенного Покупателем до проведения торгов задатка, и платежей, внесенных Покупателем по договору купли-продажи земельного участка, путем перечисления денежных средств на счет Продавца, указанный в договоре.
- 10.5 Выдача акта приема-передачи осуществляется в течение 5 календарных дней после получения Продавцом всей суммы выкупной цены.
- 10.6 Ответственность Покупателя за ненадлежащее исполнение обязательств по договору: за нарушение сроков оплаты, установленных договором, Покупатель уплачивает пеню в размере 0,1% от невыплаченной суммы за каждый календарный день просрочки. Сторона, не исполнившая или ненадлежащим образом исполнившая обязательства по настоящему договору, обязана возместить другой стороне причиненные таким неисполнением убытки. Сторона, необоснованно уклоняющаяся от государственной регистрации перехода права собственности, должна возместить другой стороне убытки, вызванные задержкой регистрации.



**Предельные параметры разрешенного строительства,
 реконструкции объектов капитального строительства**

N	Параметр	Единица исчисления	Показатель
1	Минимальный отступ зданий, строений, сооружений от границ земельных участков	м	не подлежат установлению
2	Предельное количество этажей для объектов капитального строительства на земельном участке, используемом в соответствии с видами разрешенного использования:	этаж	
2.1	- для индивидуального жилищного строительства (2.1)		3
2.2	- иные		не подлежат установлению
3	Предельная высота для объектов капитального строительства на земельном участке, используемом в соответствии с видом (видами) разрешенного использования:	м	
3.1	- для индивидуального жилищного строительства (2.1) от планировочной отметки земли: - до карниза - до конька		9 12
3.2	- иными от планировочной отметки земли		не подлежат установлению
4	Максимальный коэффициент плотности застройки в границах земельного участка, используемого в соответствии с видом разрешенного использования для индивидуального жилищного строительства (2.1) (включая объекты вспомогательного назначения, встроенные, пристроенные, встроенно-пристроенные объекты)		0,4
5	Максимальный процент застройки в границах земельного участка, используемого в соответствии с видами разрешенного использования:	%	от площади земельного участка
5.1	- под объектами для индивидуального жилищного	включая	20

	строительства (2.1)	объекты вспомогательного назначения, встроенные, пристроенные, встроенно-пристроенные объекты	
5.2	- иные	без учета эксплуатируемой кровли подземных, подвальных, цокольных частей объектов	не подлежит установлению
6	Минимальная площадь озелененных территорий в границах земельного участка, используемого в соответствии с видами разрешенного использования:	% от площади земельного участка	
6.1	- для индивидуального жилищного строительства (2.1)		40

Суслова



Публичное акционерное общество «Ростелеком»

ул. Гончарная, д. 30, стр. 1
г. Москва, Россия, 115172
тел: +7 (499) 999-80-22, +7 (499) 999-82-83
факс: +7 (499) 999-82-22
e-mail: rostelecom@rt.ru, web: www.rt.ru

**Председателю комитета
по управлению проектами
Департамента архитектуры и
градостроительства
Администрации г. Томска
А.А. Тагауровой**

№ _____

На № 02-19/3661 от 12.04.2023

На Ваш запрос от 12.04.2023 № 02-19/3661 сообщая следующее:
Организация, осуществляющая подключение к сетям и выдачу технических условий: ПАО «Ростелеком» (г. Томск, пр. Фрунзе, 83а).
Адрес для физ. лиц: г. Томск, пр. Фрунзе, 83а, тел. 8-800-1000-800.
Адрес для юр. лиц: г. Томск, ул. Никитина, 97, тел. 8(3822) 58-22-09.
Кадастровый номер земельного участка: 70:21:0100094:662.
Адрес земельного участка: Российская Федерация, Томская область, город Томск, ул. Сплавная, 5а/3.
Срок, в течение которого правообладатель земельного участка может обратиться к ПАО «Ростелеком» в целях заключения договора о подключении (технологическом присоединении): 1 год с момента выдачи технических условий.
Возможные точки подключения: определяются на момент выдачи ТУ.
Максимальная нагрузка в возможных точках подключения: определяется на момент выдачи ТУ.

**Ведущий инженер направления технических условий и согласований Сибирь
Управления технических условий и согласований проектов на инженерных сетях
Центра технического учета
Департамента технического учета**

О.А. Новикова

Колегова Ольга Владимировна
(383) 219-45-47
Olga.V.Kolegova@sibir.rt.ru



Подписано	Новикова Ольга Александровна Сертификат № 0161637D0019AF0ABC463907A991E331A2 Действителен с 23.09.2022 по 23.12.2023
-----------	--



3624c

Общество с ограниченной ответственностью «Газпром газораспределение Томск»
(ООО «Газпром газораспределение Томск»)

« ____ » _____ 20 ____ г.

№ _____

**Информация
о возможности подключения (технологического присоединения) объектов
капитального строительства к сетям инженерно-технического обеспечения
(Газоснабжение)**

Заказчик: Департамент архитектуры и градостроительства администрации Города Томска.

Разрешенное использование земельного участка: для индивидуального жилищного строительства.

Адрес земельного участка: Российская Федерация, Томская область, Город Томск, Томск город, ул. Сплавная, 5а/3.

Срок, в течение которого правообладатель земельного участка может обратиться в ООО «Газпром газораспределение Томск», в целях заключения договора о подключении (технологическом присоединении): 1 год с момента предоставления данной информации.


Возможная точка подключения: при условии строительства газопровода-ввода до границы земельного участка. Ближайшая сеть газораспределения ООО «Газпром газораспределение Томск» расположена на удалении ориентировочно 5000,0 м от границ вышеуказанного земельного участка по прямой линии.

Максимальная нагрузка в возможной точке подключения: 5,0 м³/час. (Без учета технической возможности подачи газа по магистральным газопроводам газотранспортной организации).

Начальник Производственного
отдела

М.В.Бовкун

17.04.2023





ИНТЕР PAO
ТОМСК РТС

Нахановича пер., д. 4А, Томск, Россия, 634050
Телефон: +7 (3822) 46-94-69 Факс: +7(3822) 46-97-22
tomskrts.ru

12.04.2023 № 449/ТРТС/ПС/ 705

Председателю комитета
по управлению проектами
департамента архитектуры и градостроительства
администрации Города Томска
Татауровой А.А.

О возможности подключения объекта
к системе теплоснабжения

В ответ на Ваш запрос от 11.04.2023 г. № 02-19/3623 (вх. от 12.04.2023 г. № ТГ/5/1264) о предоставлении информации о возможности подключения (технологического присоединения) к сетям теплоснабжения объекта, планируемого к строительству на земельном участке по адресу: г. Томск, ул. Сплавная, 5а/3 (кадастровый номер 70:21:0100094:662) с разрешенным видом использования «для индивидуального жилищного строительства» сообщаю следующее.

Согласно ч. 2 ст. 23 Закона №190-ФЗ развитие системы теплоснабжения поселения или городского округа осуществляется на основании схемы теплоснабжения, которая должна соответствовать документам территориального планирования поселения или городского округа, в том числе схеме планируемого размещения объектов теплоснабжения в границах поселения или городского округа.

Как установлено пунктом 3 Правил № 2115 – договор о подключении к системе теплоснабжения является публичным для теплоснабжающих организаций, теплосетевых организаций, в том числе единой теплоснабжающей организации. При наличии технической возможности подключения к системе теплоснабжения в соответствующей точке подключения отказ потребителю в заключении договора о подключении в отношении объекта, находящегося в границах определенного схемой теплоснабжения радиуса эффективного теплоснабжения, не допускается.

Подключение вышеуказанного объекта к системе теплоснабжения не предоставляется возможным ввиду удаленности подключаемого объекта от существующих тепловых сетей. В соответствии с Приказом Минэнерго России № 212 от 5 марта 2019 года, данный объект не входит в зону радиуса эффективного теплоснабжения.

На основании вышеизложенного и принимается во внимание, что подключение объекта не предусмотрено утвержденной схемой теплоснабжения г. Томска до 2037 года (актуализация на 2023 год), утвержденной Приказом Минэнерго России от 24.08.2022 № 862, обеспечение качественного теплоснабжения данного объекта не предоставляется возможным.

Подключение системы теплоснабжения объекта целесообразно выполнить от собственного индивидуального источника тепловой энергии правообладателя земельного участка.

Заместитель генерального директора –
Технический директор АО «Томская генерация»
по доверенности от 01.11.2022 г. № 1539

С.Ю. Кузьмин

Иганова Ирина Александровна
+7 (3822) 614-691



14.04.2023

Информация № 275

о возможности подключения (технологического присоединения) объектов капитального строительства к сетям инженерно-технического обеспечения (водоснабжения и водоотведения)

Заявитель: *Департамент архитектуры и градостроительства администрации Города Томска*

Разрешенное использование земельного участка: *Для индивидуального жилищного строительства*

Адрес земельного участка: *г. Томск, ул. Славная, 5а/3 (кадастровый номер 70:21:0100094:662).*

Срок, в течение которого правообладатель земельного участка может обратиться в ООО «Томскводоканал», в целях заключения договора о подключении (технологическом присоединении): *" 14 " апреля 2026 г.*

Возможные точки подключения:

- водоснабжение:

Подключение к водопроводной линии Д160мм по ул. Нижне-Складская.

- водоотведение:

В соответствии с п.п. 4.3, 4.4 СП 30.13330.2020 Свод правил "Внутренний водопровод и канализация зданий" актуализированная редакция СНиП 2.04.01-85.*

Максимальная нагрузка на хозяйственно-питьевые нужды холодного (в т.ч. горячего водоснабжения) и водоотведения в точках подключения не более *0,042 м³/час (1,000 м³/сут);*

И.о. главного инженера ООО «Томскводоканал»

А. Н. Колосюк



Общество с ограниченной ответственностью «Томскводоканал» архитектуры и градостроительства
Елизаровых ул., д. 79/2, г. Томск, Россия, 634021
тел.: (3822) 905009, 905013, факс (3822) 905193, 905010
e-mail: tvk@vodokanal.tomsk.ru

« 18 АПР 2023 20



Филиал публично-правовой компании "Роскадастр" по Томской области
полное наименование органа регистрации прав

Выписка из Единого государственного реестра недвижимости об объекте недвижимости


Сведения о характеристиках объекта недвижимости

На основании запроса от 31.03.2023, поступившего на рассмотрение 31.03.2023, сообщаем, что согласно записям Единого государственного реестра недвижимости:


Раздел 1 Лист 1

Земельный участок			
вид объекта недвижимости			
Лист № 1 раздела 1	Всего листов раздела 1: 2	Всего разделов: 4	Всего листов выписки: 5
31.03.2023г. № КУВИ-001/2023-75719870			
Кадастровый номер:	70:21:0100094:662		
Номер кадастрового квартала:	70:21:0100094		
Дата присвоения кадастрового номера:	27.03.2023		

Ранее присвоенный государственный учетный номер:	данные отсутствуют
Адрес:	Российская Федерация, Томская область, Город Томск, Томск город, ул. Сплавная, 5а/3
Площадь:	446 +/- 7
Кадастровая стоимость, руб.:	не определена
Кадастровые номера расположенных в пределах земельного участка объектов недвижимости:	данные отсутствуют
Кадастровые номера объектов недвижимости, из которых образован объект недвижимости:	данные отсутствуют
Кадастровые номера образованных объектов недвижимости:	данные отсутствуют
Категория земель:	Земли населенных пунктов
Виды разрешенного использования:	для индивидуального жилищного строительства
Сведения о кадастровом инженере:	39939, образованием земельного участка из земель, находящихся в государственной или муниципальной собственности, расположенного Российская Федерация, Томская область, Город Томск, Томск город, ул. Сплавная 5а/3, 2023.40, 2023-02-28
Сведения о лесах, водных объектах и об иных природных объектах, расположенных в пределах земельного участка:	данные отсутствуют
Сведения о том, что земельный участок полностью расположен в границах зоны с особыми условиями использования территории, территории объекта культурного наследия, публичного сервитута:	данные отсутствуют

полное наименование должности	 ДОКУМЕНТ ПОДПИСАН ЭЛЕКТРОННОЙ ПОДПИСЬЮ	инициалы, фамилия
	Сертификат: 3094В7974ВЗСА8Е1F07А347СFAD6FА78 Владелец: ФЕДЕРАЛЬНАЯ СЛУЖБА ГОСУДАРСТВЕННОЙ РЕГИСТРАЦИИ, КАДАСТРА И КАРТОГРАФИИ Действителен: с 17.05.2022 по 10.08.2023	

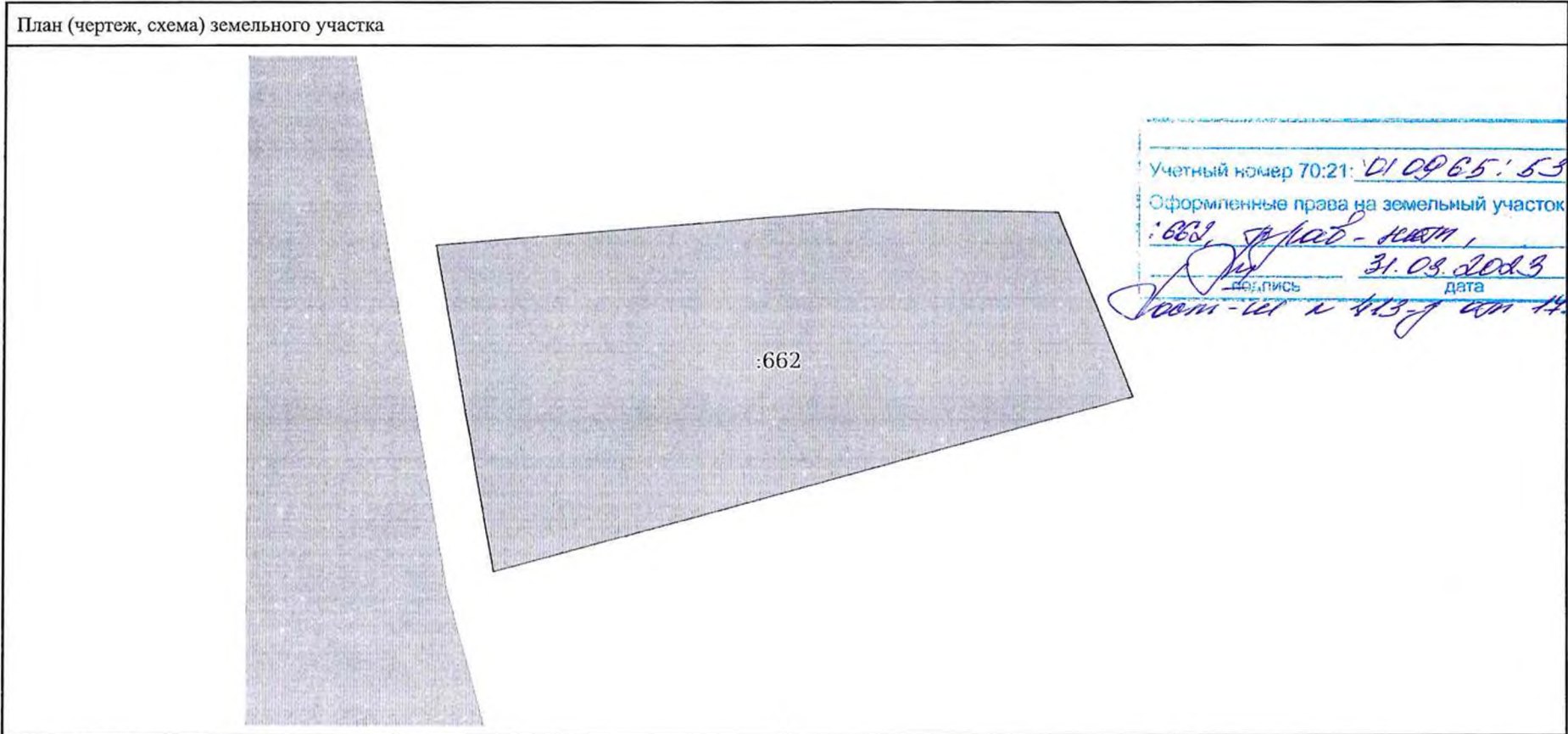
Земельный участок			
вид объекта недвижимости			
Лист № 2 раздела 1	Всего листов раздела 1: 2	Всего разделов: 4	Всего листов выписки: 5
31.03.2023г. № КУВИ-001/2023-75719870			
Кадастровый номер:		70:21:0100094:662	
Сведения о том, что земельный участок расположен в границах особой экономической зоны, территории опережающего социально-экономического развития, зоны территориального развития в Российской Федерации, игровой зоны:	данные отсутствуют		
Сведения о том, что земельный участок расположен в границах особо охраняемой природной территории, охотничьих угодий, лесничеств:	данные отсутствуют		
Сведения о результатах проведения государственного земельного надзора:	данные отсутствуют		
Сведения о расположении земельного участка в границах территории, в отношении которой утвержден проект межевания территории:	данные отсутствуют		
Условный номер земельного участка:	данные отсутствуют		
Сведения о принятии акта и (или) заключении договора, предусматривающих предоставление в соответствии с земельным законодательством исполнительным органом государственным органом власти или органом местного самоуправления, находящегося в государственной или муниципальной собственности земельного участка для строительства наемного дома социального использования или наемного дома коммерческого использования:	данные отсутствуют		
Сведения о том, что земельный участок или земельные участки образованы на основании решения об изъятии земельного участка и (или) расположенного на нем объекта недвижимости для государственных или муниципальных нужд:	данные отсутствуют		
Сведения о том, что земельный участок образован из земель или земельного участка, государственная собственность на которые не разграничена:	данные отсутствуют		
Сведения о наличии земельного спора о местоположении границ земельных участков:	данные отсутствуют		
Статус записи об объекте недвижимости:	Сведения об объекте недвижимости имеют статус "актуальные"		
Особые отметки:	Сведения, необходимые для заполнения разделов: 2 - Сведения о зарегистрированных правах; 4 - Сведения о частях земельного участка, отсутствуют.		
Получатель выписки:	Чернышова Анна Александровна, действующий(ая) на основании документа "" ДЕПАРТАМЕНТ АРХИТЕКТУРЫ И ГРАДОСТРОИТЕЛЬСТВА АДМИНИСТРАЦИИ ГОРОДА ТОМСКА		

полное наименование должности	 ДОКУМЕНТ ПОДПИСАН ЭЛЕКТРОННОЙ ПОДПИСЬЮ Сертификат: 3094B7974B3CA8E1F07A347CFAD66FA78 Владелец: ФЕДЕРАЛЬНАЯ СЛУЖБА ГОСУДАРСТВЕННОЙ РЕГИСТРАЦИИ, КАДАСТРА И КАРТОГРАФИИ Действителен: с 17.05.2022 по 10.08.2023	инициалы, фамилия
-------------------------------	--	-------------------


Выписка из Единого государственного реестра недвижимости об объекте недвижимости
Описание местоположения земельного участка

Земельный участок			
вид объекта недвижимости			
Лист № 1 раздела 3	Всего листов раздела 3: 1	Всего разделов: 4	Всего листов выписки: 5

31.03.2023г. № КУВИ-001/2023-75719870
 Кадастровый номер: 70:21:0100094:662



Масштаб 1:300 Условные обозначения:


полное наименование должности	 ДОКУМЕНТ ПОДПИСАН ЭЛЕКТРОННОЙ ПОДПИСЬЮ	инициалы, фамилия
	Сертификат: 3094B7974B3CA8E1F07A347CFAD6FA78 Владелец: ФЕДЕРАЛЬНАЯ СЛУЖБА ГОСУДАРСТВЕННОЙ РЕГИСТРАЦИИ, КАДАСТРА И КАРТОГРАФИИ Действителен: с 17.05.2022 по 10.08.2023	

Выписка из Единого государственного реестра недвижимости об объекте недвижимости

Описание местоположения земельного участка

Земельный участок			
вид объекта недвижимости			
Лист № 1 раздела 3.1	Всего листов раздела 3.1: 1	Всего разделов: 4	Всего листов выписки: 5
31.03.2023г. № КУВИ-001/2023-75719870			
Кадастровый номер:		70:21:0100094:662	


Описание местоположения границ земельного участка							
№ п/п	Номер точки		Дирекционный угол	Горизонтальное проложение, м	Описание закрепления на местности	Кадастровые номера смежных участков	Сведения об адресах правообладателей смежных земельных участков
	начальная	конечная					
1	2	3	4	5	6	7	8
1	1.1.1	1.1.2	85°16.3'	22.2	данные отсутствуют	данные отсутствуют	данные отсутствуют
2	1.1.2	1.1.3	91°4.4'	9.6	данные отсутствуют	данные отсутствуют	данные отсутствуют
3	1.1.3	1.1.4	157°57.4'	10.1	данные отсутствуют	данные отсутствуют	данные отсутствуют
4	1.1.4	1.1.5	254°39.5'	33.75	данные отсутствуют	данные отсутствуют	данные отсутствуют
5	1.1.5	1.1.1	349°54.8'	16.9	данные отсутствуют	данные отсутствуют	данные отсутствуют

полное наименование должности	 ДОКУМЕНТ ПОДПИСАН ЭЛЕКТРОННОЙ ПОДПИСЬЮ	инициалы, фамилия
	Сертификат: 3094B7974B3CA8E1F07A347CFAD6FA78 Владелец: ФЕДЕРАЛЬНАЯ СЛУЖБА ГОСУДАРСТВЕННОЙ РЕГИСТРАЦИИ, КАДАСТРА И КАРТОГРАФИИ Действителен: с 17.05.2022 по 10.08.2023	

Выписка из Единого государственного реестра недвижимости об объекте недвижимости
Описание местоположения земельного участка

Земельный участок			
вид объекта недвижимости			
Лист № 1 раздела 3.2	Всего листов раздела 3.2: 1	Всего разделов: 4	Всего листов выписки: 5
31.03.2023г. № КУВИ-001/2023-75719870			
Кадастровый номер:		70:21:0100094:662	

Сведения о характерных точках границы земельного участка				
Система координат МСК-70, зона 4				
Номер точки	Координаты, м		Описание закрепления на местности	Средняя квадратичная погрешность определения координат характерных точек границ земельного участка, м
	X	Y		
1	2	3	4	5
1	351901.16	4322989.64	-	0.1
2	351902.99	4323011.76	-	0.1
3	351902.81	4323021.36	-	0.1
4	351893.45	4323025.15	-	0.1
5	351884.52	4322992.6	-	0.1
1	351901.16	4322989.64	-	0.1

полное наименование должности	 ДОКУМЕНТ ПОДПИСАН ЭЛЕКТРОННОЙ ПОДПИСЬЮ Сертификат: 3094B7974B3CA8E1F07A347CFAD6FA78 Владелец: ФЕДЕРАЛЬНАЯ СЛУЖБА ГОСУДАРСТВЕННОЙ РЕГИСТРАЦИИ, КАДАСТРА И КАРТОГРАФИИ Действителен: с 17.05.2022 по 10.08.2023	инициалы, фамилия