



## АДМИНИСТРАЦИЯ ГОРОДА ТОМСКА ПОСТАНОВЛЕНИЕ

13.12.2021

№ 1035

О проведении аукциона на право заключения договора аренды земельного участка по адресу: Российская Федерация, Томская область, Город Томск, Томск город, ул. Сосновая, 12

Руководствуясь Земельным кодексом РФ, постановлением Мэра города Томска от 11.03.2008 № 149 «О регламенте работы администрации города Томска по организации торгов по продаже земельных участков или права их аренды», на основании решения комиссии по вопросам предоставления земельных участков о проведении аукциона на право заключения договора аренды земельного участка по адресу: Российская Федерация, Томская область, Город Томск, Томск город, ул. Сосновая, 12 (протокол № 99 от 09.11.2021)

### ПОСТАНОВЛЯЮ:

1. Департаменту управления муниципальной собственностью администрации Города Томска:

1) осуществить подготовку и разместить в средствах массовой информации извещение о проведении аукциона на право заключения договора аренды земельного участка по адресу: Российская Федерация, Томская область, Город Томск, Томск город, ул. Сосновая, 12 с кадастровым номером 70:21:0100003:3435 площадью 17180 кв.м (далее – аукцион) с учетом сведений согласно приложению 1 к настоящему постановлению и предельных параметров разрешенного строительства (реконструкции) объектов капитального строительства согласно приложению 2 к настоящему постановлению;

2) организовать и провести аукцион;

3) по итогам аукциона заключить договор аренды земельного участка в установленном порядке.

2. Контроль за исполнением настоящего постановления возложить на заместителя Мэра Города Томска по экономическому развитию.

И.о. Мэра Города Томска



М.А. Ратнер



Приложение 1 к постановлению  
администрации Города Томска

от 13.11.2021 № 1035

1. Предмет аукциона: право на заключение договора аренды земельного участка:
  - 1.1 кадастровый номер: 70:21:0100003:3435;
  - 1.2 адрес: Российская Федерация, Томская область, Город Томск, Томск город, ул. Сосновая, 12;
  - 1.3 площадь: 17180 кв.м;
  - 1.4 вид права – аренда;
  - 1.5 категория земель: земли населенных пунктов;
  - 1.6 цель предоставления – строительство;
  - 1.7 вид разрешенного использования: многоэтажная жилая застройка (высотная застройка);
  - 1.8 ограничения: отсутствуют;
  - 1.9 обременения: территория частично покрыта плотным слоем травы;
  - 1.10 градостроительный регламент: земельный участок расположен в границах территориальной зоны общественно-жилого назначения (ОЖ), градостроительный регламент которой установлен Правилами землепользования и застройки муниципального образования «Город Томск», утвержденными решением Думы Города Томска от 27.11.2007 № 687.
2. Начальная цена предмета аукциона (размер ежегодной арендной платы) 16 371 400 (шестнадцать миллионов триста семьдесят одна тысяча четыреста) рублей 00 копеек.
3. Шаг аукциона 491 000 (четырееста девяносто одна тысяча) рублей 00 копеек.
4. Размер задатка 3 275 000 (три миллиона двести семьдесят пять тысяч) рублей 00 копеек (перечисляется по реквизитам организатора торгов).
5. Победитель (единственный участник) аукциона в течение 30 (тридцати) дней со дня направления договора аренды уполномоченным органом обязан подписать и предоставить в уполномоченный орган договор аренды земельного участка.
6. В случае уклонения победителя аукциона от подписания протокола о результатах аукциона или от заключения договора аренды земельного участка, внесенный задаток не возвращается и зачисляется в бюджет муниципального образования «Город Томск».
7. Существенные условия договора аренды земельного участка:
  - 7.1 Предмет договора: арендодатель обязуется передать арендатору во временное возмездное владение и пользование земельный участок из земель населенных пунктов по адресу: Российская Федерация, Томская область, Город Томск, Томск город, ул. Сосновая, 12 с кадастровым номером 70:21:0100003:3435 площадью 17180 кв.м.
  - 7.2 Размер ежегодной арендной платы за земельный участок: определен по результатам аукциона. Размер ежегодной арендной платы за земельный участок ежегодно изменяется соразмерно уровню инфляции, установленному в федеральном законе о федеральном бюджете на очередной финансовый год и плановый период, который применяется по состоянию на начало очередного финансового года, начиная с года, следующего за годом, в котором заключен договор аренды.
  - 7.3 Цель предоставления земельного участка – для строительства.
  - 7.4 Срок аренды – 8 (восемь) лет 8 (восемь) месяцев с даты подписания договора аренды земельного участка.
  - 7.5 Порядок, условия и сроки внесения ежегодной арендной платы: победитель аукциона обязан в порядке, в сроки и на условиях, установленных договором аренды земельного участка, уплачивать сумму ежегодной арендной платы, предложенную победителем аукциона. В случае заключения указанного договора с единственным принявшим участие в аукционе его участником размер ежегодной арендной платы устанавливается в размере, равном начальной цене предмета аукциона, который изменяется соразмерно уровню инфляции, установленному в федеральном законе о федеральном бюджете на очередной финансовый год и плановый период, который применяется по состоянию на начало очередного финансового года, начиная с года, следующего за годом, в котором заключен договор аренды.

- 7.6 Ответственность арендатора за ненадлежащее исполнение обязательств по договору:
- 7.6.1 В случае несвоевременного исполнения обязательств по уплате арендной платы начисляются проценты в соответствии со ст. 395 Гражданского кодекса Российской Федерации.
- 7.6.2 В случае выявления факта использования земельного участка не в соответствии с его целевым назначением и (или) разрешенным использованием, арендатор обязан уплатить арендодателю штраф за нецелевое использование земельного участка. Сумма такого штрафа определяется как разница между арендной платой, начисленной в соответствии с условиями договора и суммой, начисленной за фактическое использование земельного участка, за период такого использования по правилам и ставкам, установленным муниципальными правовыми актами Города Томска. Штраф подлежит перечислению арендатором на счет арендодателя, определенный в договоре для внесения арендной платы. Уплата штрафа осуществляется в срок, указанный в уведомлении, направленном арендодателем по адресу арендатора, указанному в договоре. Неполучение арендатором уведомления не является основанием для освобождения от уплаты штрафа. Уплата штрафа не освобождает арендатора от обязанности привести использование земельного участка в соответствие его целевому назначению.

Приложение 2 к постановлению  
администрации Города Томска

от 13.12.2021 № 7035

ПРОТОКОЛЬНАЯ

ЧАСТЬ

**Предельные параметры разрешенного строительства  
(реконструкции) объектов капитального строительства**

N	Параметр	Единица исчисления	Показатель
1	Максимальный процент застройки в границах земельного участка, используемого в соответствии с видами разрешенного использования:	% от площади земельного участка (без учета эксплуатируемой кровли подземных, подвальных, цокольных частей объектов)	
1.1	- многоэтажной жилой застройки (высотная застройка) (2.6)		40
2	Минимальная площадь озелененных территорий в границах земельного участка, используемого в соответствии с видами разрешенного использования:	% от площади земельного участка	
2.1	- многоэтажная жилая застройка (высотная застройка) (2.6)		20
3	Минимальное количество камер наружного наблюдения для объектов капитального строительства на земельном участке, используемом в соответствии с видами разрешенного использования:	камера	
3.1	- многоэтажная жилая застройка (высотная застройка) (2.6)		1 на 1 подъезд; 2 на детскую площадку; 2 на автостоянку
4	Минимальный отступ зданий, строений, сооружений от границ земельных участков	м	не подлежит установлению
5	Предельное количество этажей для объектов капитального строительства на земельном участке	этаж	не подлежит установлению
6	Минимальное количество мест для стоянки (хранения) легковых автомобилей на земельном участке, используемом в соответствии с видами разрешенного использования:	машино-место, парковочное место	
6.1	- многоэтажная жилая застройка (высотная застройка) (2.6)		1 на 1 квартиру

"7" октября 2021 г.

## Информация № 709

о возможности подключения (технологического присоединения) объектов капитального строительства к сетям инженерно-технического обеспечения (водоснабжения и водоотведения)

Заявитель: *Департамент архитектуры и градостроительства администрации Города Томска*

Разрешенное использование земельного участка: *Многоэтажная жилая застройка*

Адрес земельного участка: *г. Томск, ул. Сосновая, 12*

Срок, в течение которого правообладатель земельного участка может обратиться в ООО «Томскводоканал», в целях заключения договора о подключении (технологическом присоединении): *" 7 " октября 2022 г.*

Возможные точки подключения:

- водоснабжение:


*Подключение к внутриквартальной водопроводной линии Д315мм в районе Кузовлевского тракта, 62*

- водоотведение:

*Подключение к канализационной линии Д800мм по ул. Алеутская, 5/1*

Максимальная нагрузка на хозяйственно-питьевые нужды холодного (в т.ч. горячего водоснабжения) и водоотведения в точках подключения не более *10,000 м<sup>3</sup>/час (240,000 м<sup>3</sup>/сут);*

Главный инженер ООО «Томскводоканал» \_\_\_\_\_ И. А.Мажейкин





Публичное акционерное общество междугородной  
и международной электрической связи «Ростелеком»

МАКРОРЕГИОНАЛЬНЫЙ ФИЛИАЛ «СИБИРЬ»  
ТОМСКИЙ ФИЛИАЛ

пр. Фрунзе, 83а  
г. Томск, Россия 634061  
Тел.: (3822) 52 38 63, факс: (3822) 27 91 04  
e-mail: info@sibir.rt.ru, web: www.rt.ru

**Председателю комитета  
по управлению проектами  
департамента архитектуры и  
градостроительства  
администрации Города Томска  
А.А. Татауровой**

05.10.2011 № 1247

На № \_\_\_\_\_ от \_\_\_\_\_

**Информация о возможности подключения (технологического присоединения)  
объектов капитального строительства к сетям инженерно-технического  
обеспечения к сетям связи (телефонизации и радиофикации)**

**Организация, осуществляющая подключение к сетям и выдачу ТУ –**  
ПАО Ростелеком (г. Томск, пр. Фрунзе, 83а.)

**Адрес для физ. лиц -** г. Томск, пр. Фрунзе, 83а, тел. 8-800-1000-800.

**Адрес для юр. лиц –** г. Томск, ул. Никитина, 97, (3822) 58-22-09,  
сот. тел. 8-913-854-37-58

**Адрес земельного участка-** г. Томск ул.Сосновая,12

**Срок, в течение которого правообладатель земельного участка может обратиться к  
ПАО «Ростелеком», в целях заключения договора о подключении (технологическом  
присоединении) –** 1 год.

**Возможные точки подключения –** определяется на момент выдачи ТУ

**Максимальная нагрузки в возможных точках подключения -** определяется на  
момент выдачи ТУ.

**И.о. начальника отдела продаж  
Корпоративным заказчикам**



**В.В. Ложкина**



**ИНТЕР РАО**

**ТОМСК РТС**

Нахановича пер., д. 4А, Томск, Россия, 634050  
Телефон: +7 (3822) 46-94-69 Факс: +7(3822) 46-97-22  
tomskrts.ru

29.09.2021 № 913/ТРТС/ПС/2021  
9516

Председателю комитета по управлению  
проектами Департамента архитектуры и  
градостроительства Администрации города Томска  
А.А. Татауровой

О возможности подключения объекта  
к системе теплоснабжения

Уважаемая Анастасия Александровна!

В ответ на Ваш запрос от 24.09.2021 № 02-19/9616 (вх. от 28.09.2021 № ТГ/5/3141) о предоставлении информации о возможности подключения (технологического присоединения) к сетям теплоснабжения объекта, планируемого к строительству на земельном участке по адресу: г. Томск, ул. Сосновая, 12, с разрешенным видом использования «многоэтажная жилая застройка» сообщая следующее.

Согласно ч. 2 ст. 23 Закона №190-ФЗ развитие системы теплоснабжения поселения или городского округа осуществляется на основании схемы теплоснабжения, которая должна соответствовать документам территориального планирования поселения или городского округа, в том числе схеме планируемого размещения объектов теплоснабжения в границах поселения или городского округа.

Как установлено пунктом 3 Правил №787 – договор о подключении к системе теплоснабжения является публичным для теплоснабжающих организаций, теплосетевых организаций, в том числе единой теплоснабжающей организации. При наличии технической возможности подключения к системе теплоснабжения в соответствующей точке подключения отказ потребителю в заключении договора о подключении в отношении объекта, находящегося в границах определенного схемой теплоснабжения радиуса эффективного теплоснабжения, не допускается.

Подключение вышеуказанного объекта к системе теплоснабжения не предоставляется возможным ввиду удаленности подключаемого объекта от существующих тепловых сетей. В соответствии с Приказом Минэнерго России № 212 от 5 марта 2019 года данный объект не входит в зону радиуса эффективного теплоснабжения.

На основании вышеизложенного и принимается во внимание, что подключение объекта не предусмотрено схемой теплоснабжения г.Томска до 2036 года (актуализация на 2022 год), утверждённой Приказом Минэнерго России от 19.08.2021 № 785, обеспечение качественного теплоснабжения данного объекта не предоставляется возможным.

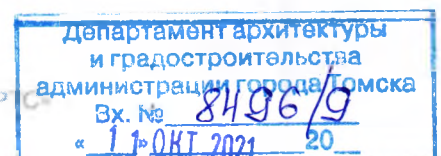
Подключение системы теплоснабжения объекта целесообразно выполнить от собственного индивидуального источника тепловой энергии правообладателя земельного участка.

Заместитель генерального директора-  
технический директор АО «Томская генерация»  
по доверенности от 20.01.2021г. № 1199

исп. Н.Н. Курганская  
☎ 614-662

С.Ю. Кузьмин

АКЦИОНЕРНОЕ ОБЩЕСТВО «ТОМСК РТС»





Общество с ограниченной ответственностью «Газпром газораспределение Томск»  
(ООО «Газпром газораспределение Томск»)

«\_\_\_» \_\_\_\_\_ 20\_\_\_ г.

№ \_\_\_\_\_

### Информация

**о возможности подключения (технологического присоединения) объектов капитального строительства к сетям инженерно-технического обеспечения (Газоснабжение)**

**Заказчик:** Департамент архитектуры и градостроительства администрации Города Томска.

**Разрешенное использование земельного участка:** Многоэтажная жилая застройка.

**Адрес земельного участка:** Российская Федерация, Томская область, Город Томск, Томск город, Сосновая, 12.


**Срок, в течение которого правообладатель земельного участка может обратиться в ООО «Газпром газораспределение Томск», в целях заключения договора о подключении (технологическом присоединении):** 1 год с момента предоставления данной информации.

**Возможная точка подключения:** при условии строительства распределительного газопровода высокого давления (с установкой пункта редуцирования газа) до границы земельного участка. Ближайшая сеть газораспределения ООО «Газпром газораспределение Томск» расположена на удалении ориентировочно 10 м, по прямой линии, от границ вышеуказанного земельного участка.

**Максимальная нагрузка в возможной точке подключения:** 100,0 м<sup>3</sup>/час. (Без учета технической возможности подачи газа по магистральным газопроводам газотранспортной организации).

Начальник отдела  
подготовки производства

Е.Ю. Яковенко



07.10.2021