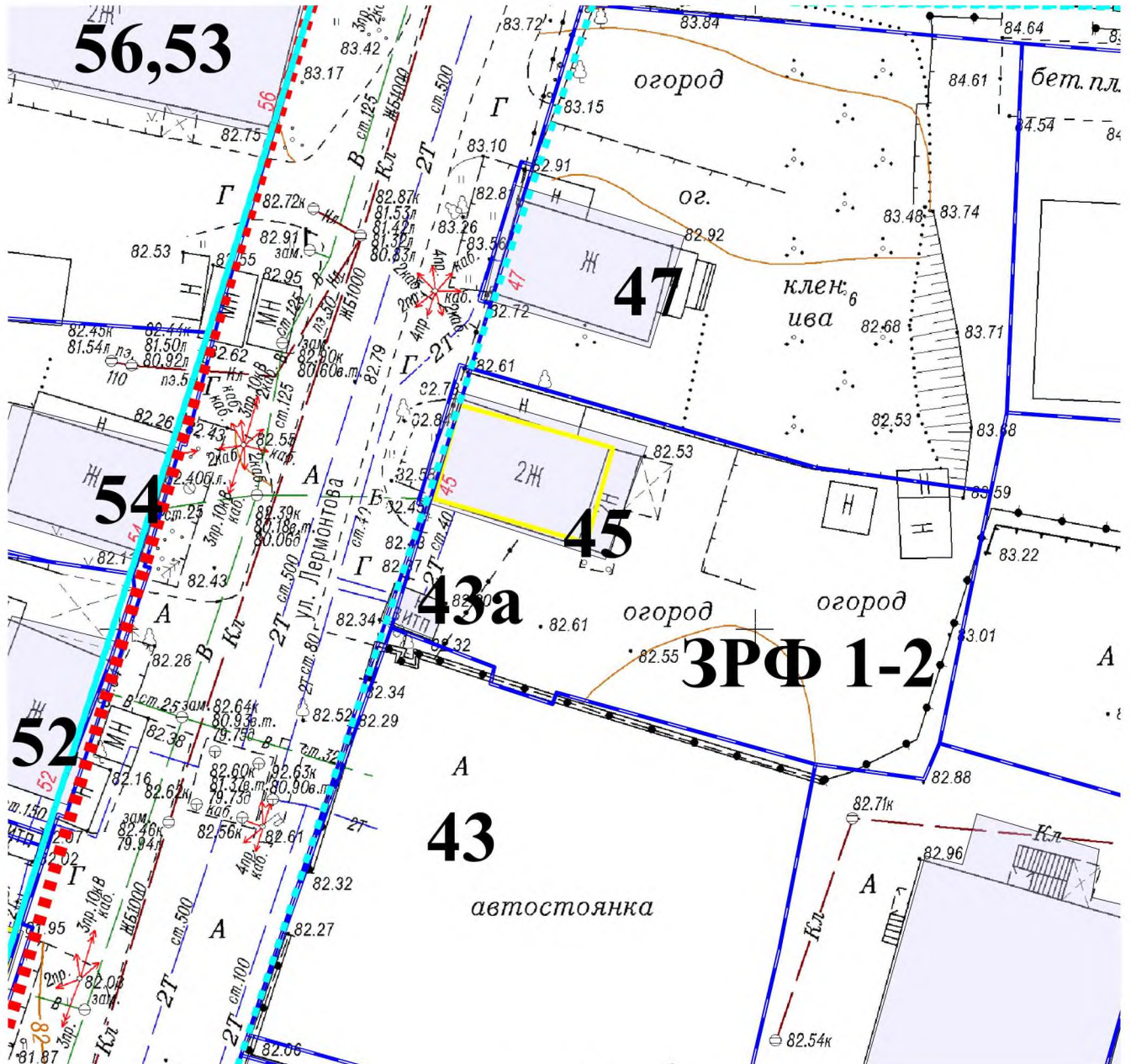







Схема размещения объекта ценной исторической среды: г. Томск, ул. Лермонтова, 45.



Масштаб 1:500

Условные обозначения:

-  Зоны с особыми условиями
-  Территориальные зоны
-  Существующие красные линии
-  Участки КП
-  Объекты исторической застройки

Примечания:

Площадь земельного участка по ул. Лермонтова, 45: 967,52 м.кв.

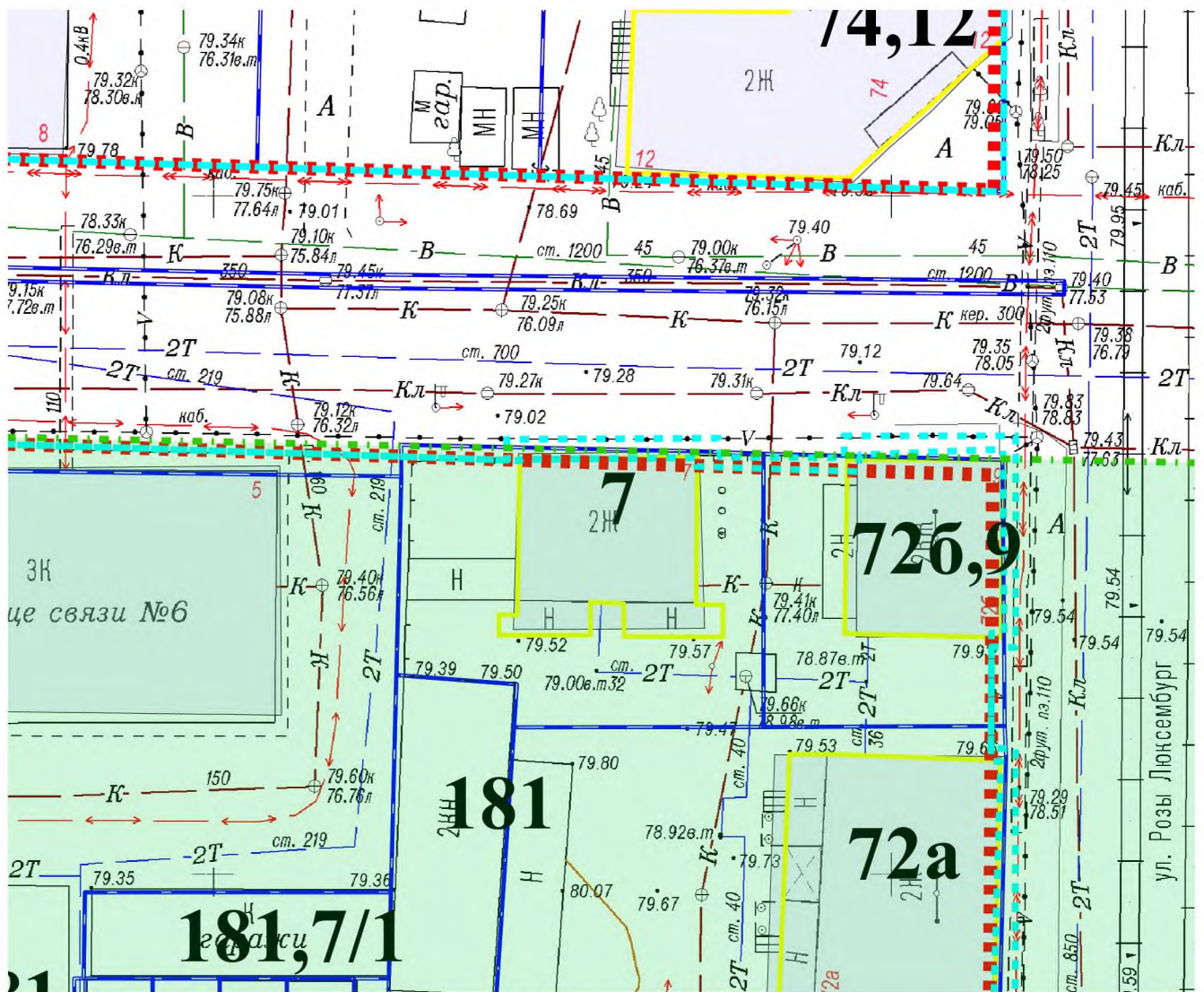
ВРИ: Предоставление коммунальных услуг; Связь; Оказание услуг связи; Дошкольное, начальное и среднее общее образование; Амбулаторно-поликлиническое обслуживание; Магазины; Религиозное использование; Историко-культурная деятельность; Деловое управление; Общественное питание; Гостиничное обслуживание.

Территориальная зона ЖИ-1

Объект и земельный участок находятся в зоне регулирования застройки и градостроительной деятельности ЗРФ 1-2, а также в границах выявленного объекта культурного наследия - достопримечательное место "Воскресенская гора и Белоозерье".








Схема размещения объекта ценной исторической среды: г. Томск, пер. Н. Островского, 7



Масштаб 1:500

Условные обозначения:

-  Зоны с особыми условиями
-  Территориальные зоны
-  Существующие красные линии
-  Участки КП
-  Объекты исторической застройки

Примечания:

Площадь земельного участка по пер. Н. Островского, 7: 521 м.кв.

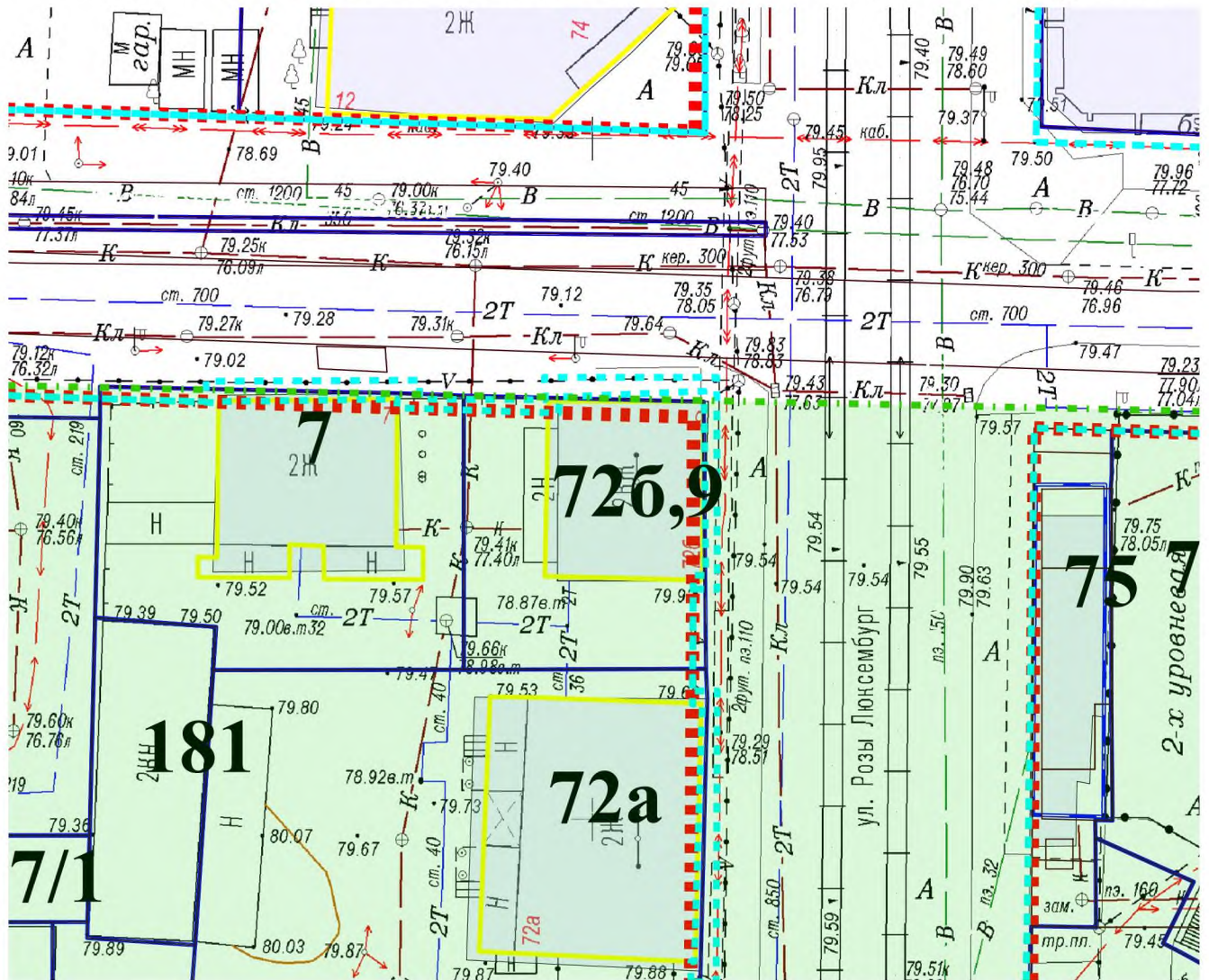
ВРИ: Коммунальное обслуживание; Связь; Дома социального обслуживания; Оказание социальной помощи населению; Оказание услуг связи; Бытовое обслуживание; Амбулаторно-поликлиническое обслуживание; Стационарное медицинское обслуживание; Дошкольное, начальное и среднее общее образование; Среднее и высшее профессиональное образование; Культурное развитие; Общественное управление; Обеспечение научной деятельности; Амбулаторное ветеринарное обслуживание; Деловое управление; Объекты торговли (торговые центры, торгово-развлекательные центры (комплексы); Магазины; Общественное питание; Гостиничное обслуживание; Развлекательные мероприятия; Выставочно-ярмарочная деятельность; Спорт; Обеспечение внутреннего правопорядка; Улично-дорожная сеть; Религиозное использование; Историко-культурная деятельность

Территориальная зона ОЖИ

Объект и земельный участок находятся в зоне регулирования застройки и градостроительной деятельности ЗРР 3-9.








Схема размещения объекта ценной исторической среды: г. Томск, ул. Р. Люксембург, 72 Б.



Масштаб 1:500

Условные обозначения:

-  Зоны с особыми условиями
-  Территориальные зоны
-  Существующие красные линии
-  Участки КП
-  Объекты исторической застройки

Примечания:

Площадь земельного участка по ул. Р. Люксембург, 72 Б: 351,83 м.кв.

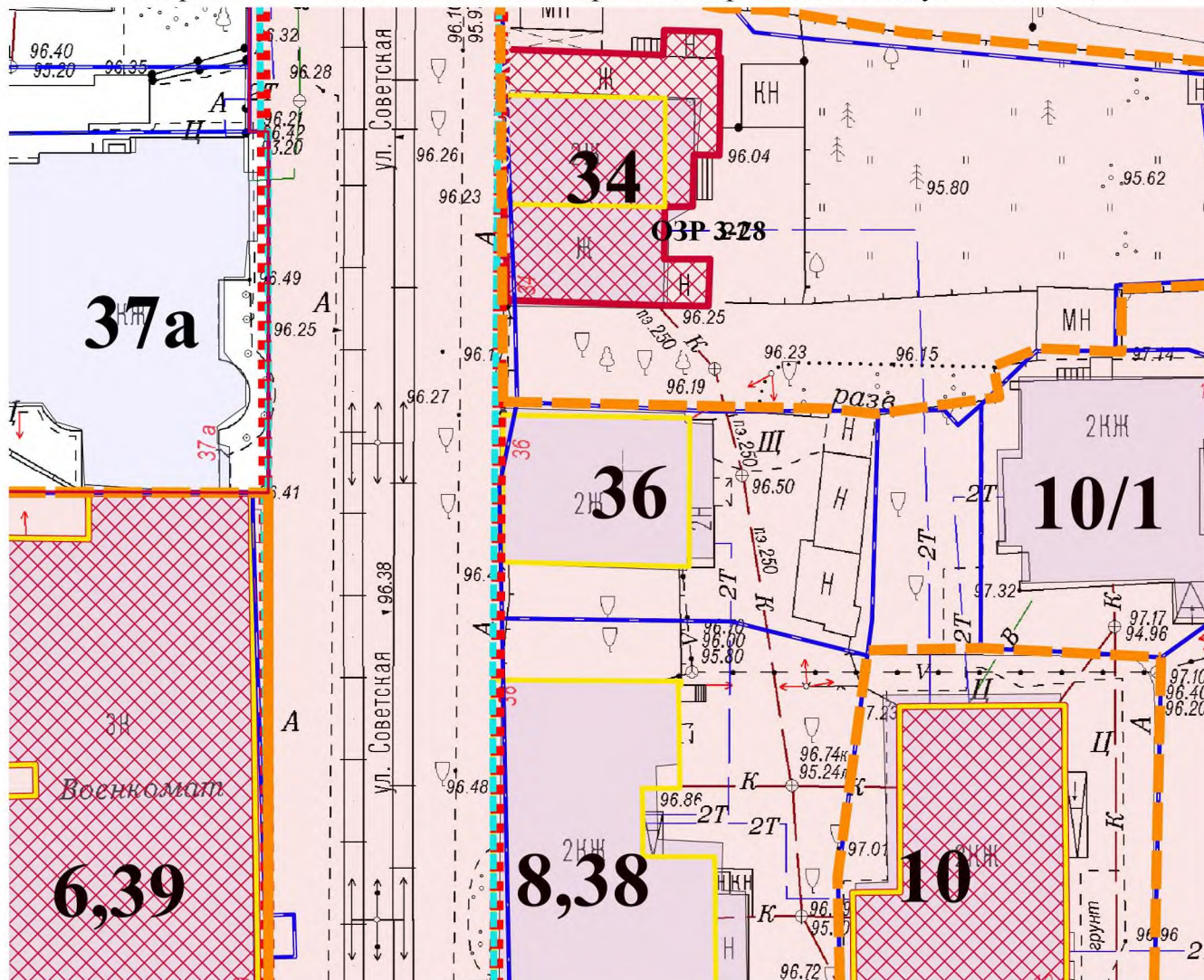
ВРИ: Коммунальное обслуживание; Связь; Дома социального обслуживания; Оказание социальной помощи населению; Оказание услуг связи; Бытовое обслуживание; Амбулаторно-поликлиническое обслуживание; Стационарное медицинское обслуживание; Дошкольное, начальное и среднее общее образование; Среднее и высшее профессиональное образование; Культурное развитие; Общественное управление; Обеспечение научной деятельности; Амбулаторное ветеринарное обслуживание; Деловое управление; Объекты торговли (торговые центры, торгово-развлекательные центры (комплексы); Магазины; Общественное питание; Гостиничное обслуживание; Развлекательные мероприятия; Выставочно-ярмарочная деятельность; Спорт; Обеспечение внутреннего правопорядка; Улично-дорожная сеть; Религиозное использование; Историко-культурная деятельность

Территориальная зона ОЖИ

Объект и земельный участок находятся в зоне регулирования застройки и градостроительной деятельности ЗРР 3-9.










Схема размещения объекта ценной исторической среды: г. Томск, ул. Советская, 36



Масштаб 1:500

Условные обозначения:

-  Зоны с особыми условиями (ОЗР 3-28)
-  Границы территорий ОКН
-  Территориальные зоны
-  Существующие красные линии
-  Участки КП
-  Объекты исторической застройки
-  Объекты культурного наследия (ОКН)

Примечания:

Площадь земельного участка по ул. Советская, 36: 433,19 м.кв.

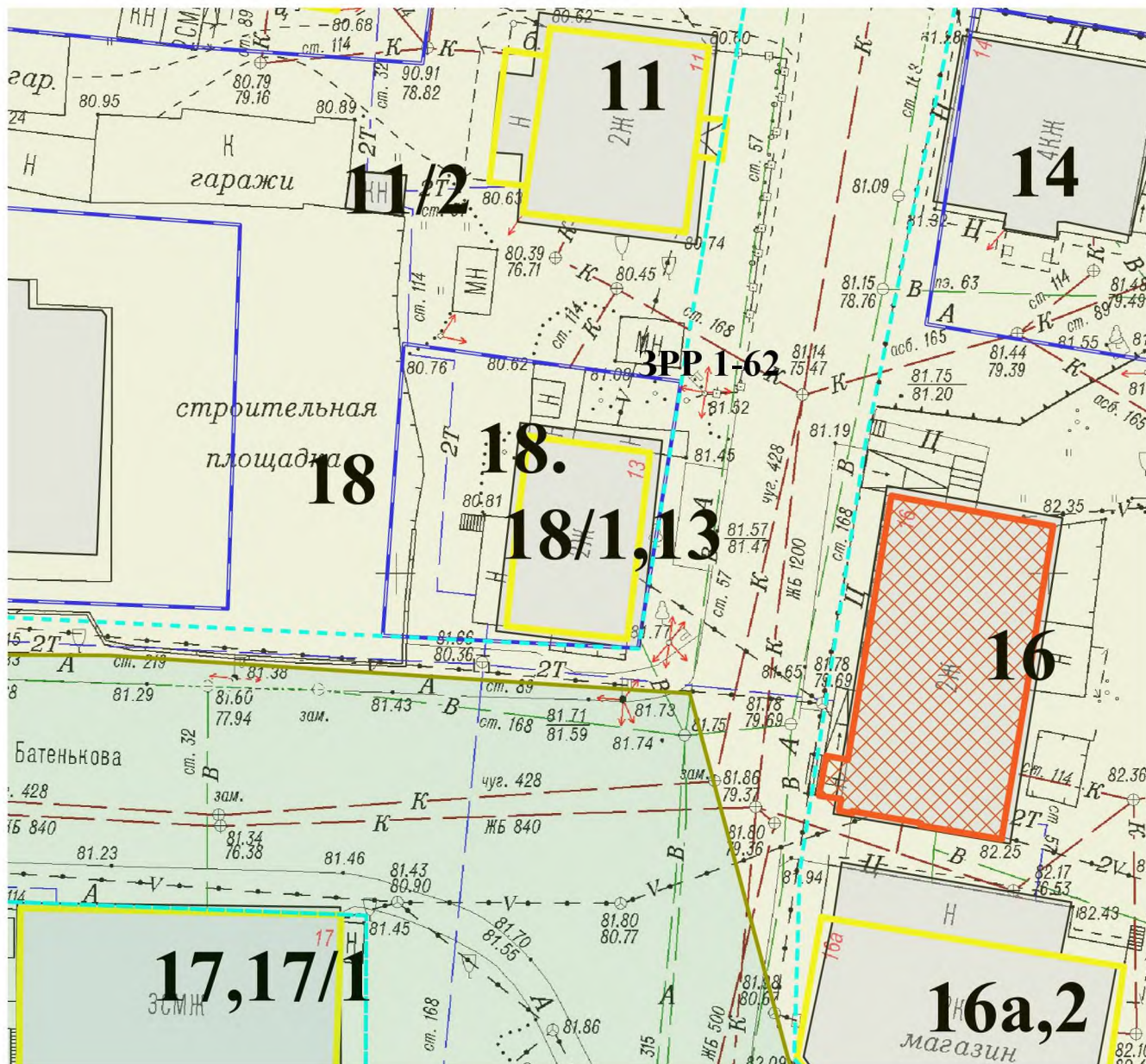
ВРИ: Предоставление коммунальных услуг; Связь; Оказание услуг связи; Бытовое обслуживание; Амбулаторно-поликлиническое обслуживание; Стационарное медицинское обслуживание; Дошкольное, начальное и среднее общее образование; Среднее и высшее профессиональное образование; Объекты культурно-досуговой деятельности; Цирки и зверинцы; Религиозное использование; Общественное управление; Деловое управление; Магазины; Банковская и страховая деятельность; Общественное питание; Гостиничное обслуживание; Обеспечение занятий спортом в помещениях; Площадки для занятий спортом; Обеспечение внутреннего правопорядка; Историко-культурная деятельность

Территориальная зона ОИ-1

Объект и земельный участок находятся в охранной зоне объектов культурного наследия ОЗР 3-28, а также в границах выявленного объекта культурного наследия - достопримечательное место "Дворянская".



Схема размещения объекта ценной исторической среды: г. Томск, пер. Батенькова, 18/1



Масштаб 1:500

Условные обозначения:

- Зоны с особыми условиями (ЗРР 1-62)
- Зоны с особыми условиями (ЗОЛ 1-4)
- Территориальные зоны
- Участки КП
- Объекты исторической застройки
- Объекты культурного наследия

Примечания:

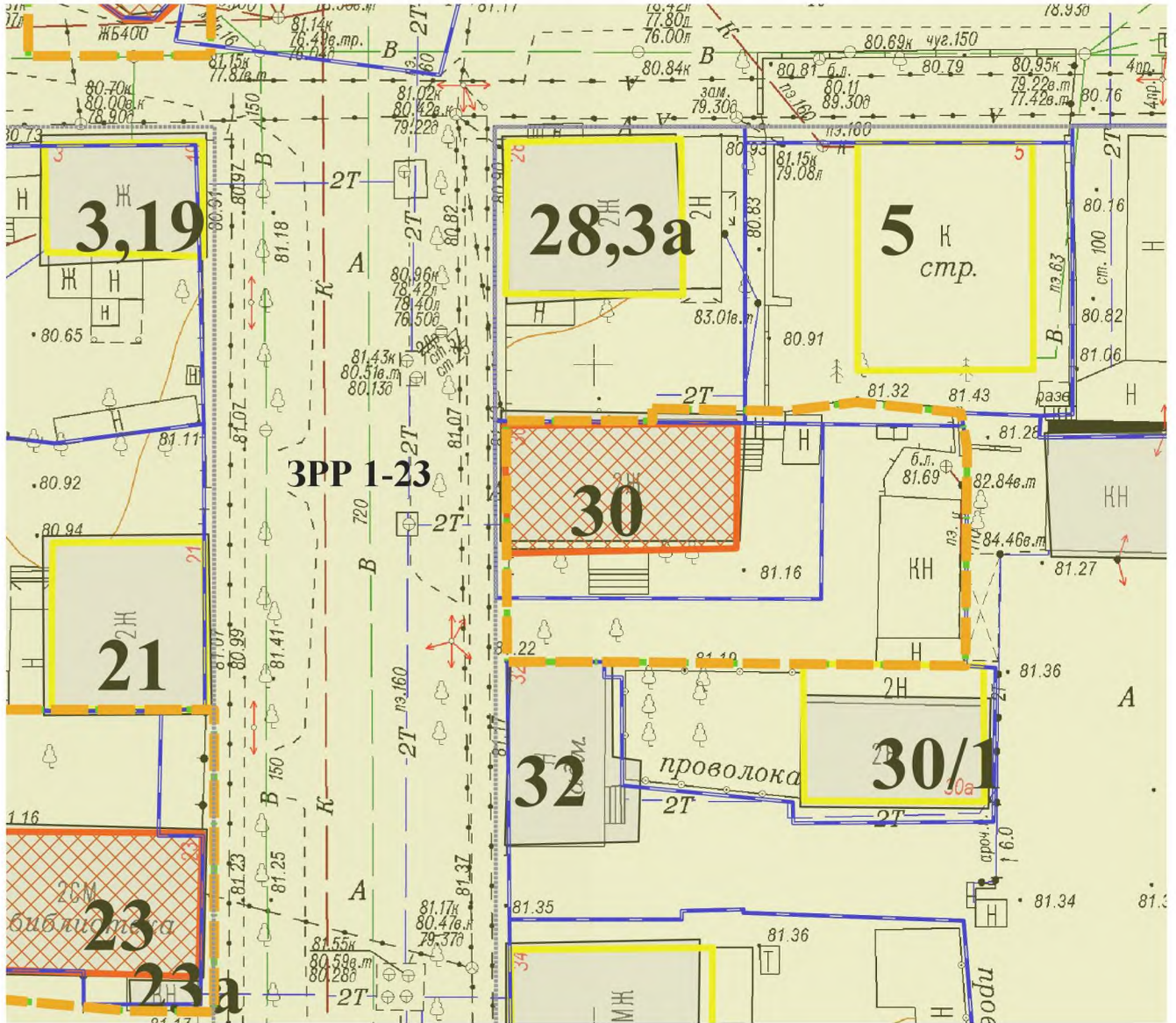
Площадь земельного участка по пер. Батенькова, 18/1: 441,56м.кв.

ВРИ: магазины; детские дошкольные учреждения; амбулаторно-поликлинические учреждения; многопрофильные учреждения дополнительного образования.

Территориальная зона ЖИ-1.



Схема размещения объекта культурного наследия: г. Томск, ул. Горького, 30



Масштаб 1:500

Условные обозначения:

- Зоны с особыми условиями (ЗРР 1-23)
- Границы территории ОКН
- Участки КП
- Объекты исторической застройки
- Объекты культурного наследия

Примечания:

Площадь земельного участка по ул. Горького, 30: 326,55 м.кв.

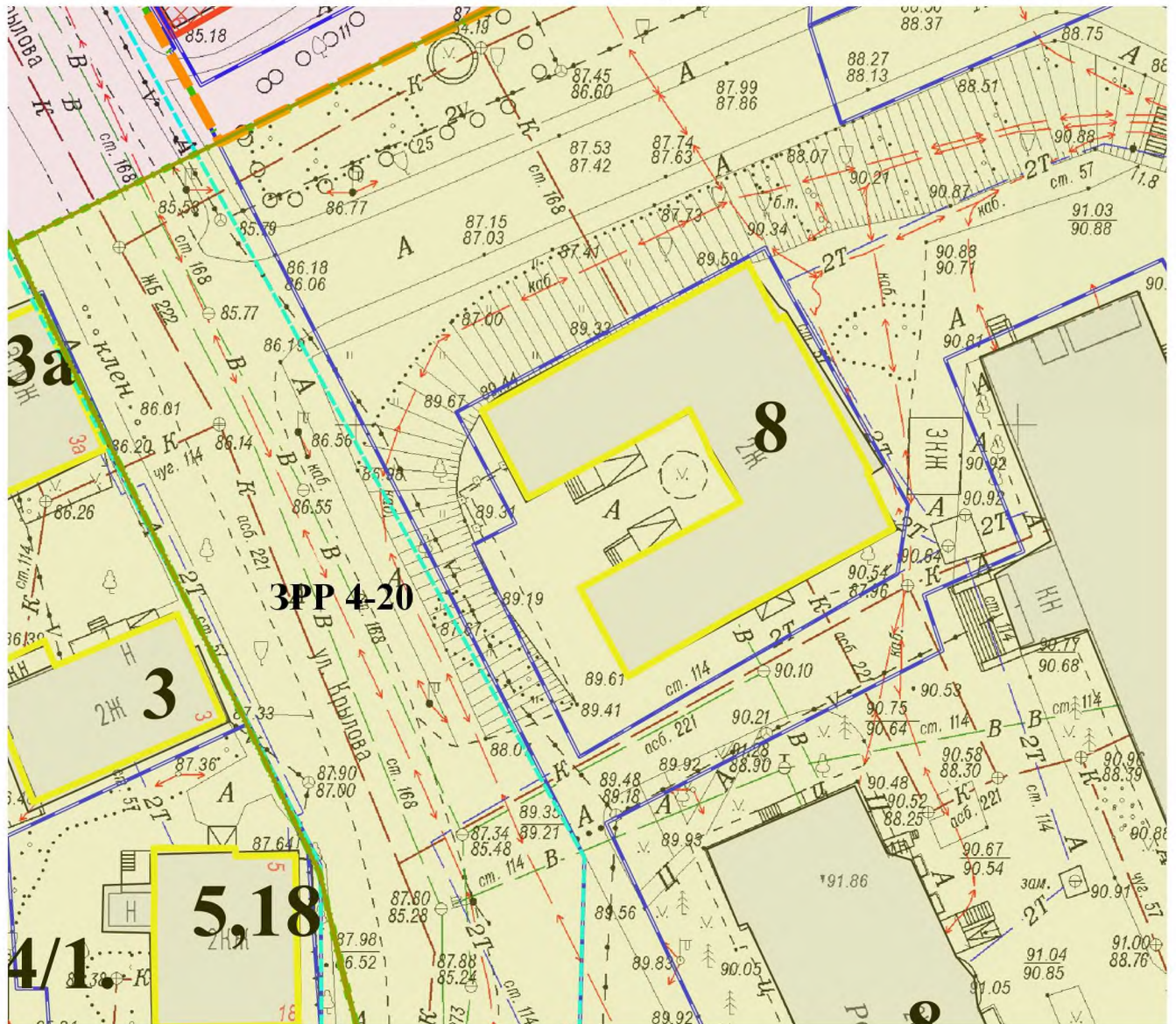
ВРИ: магазины; детские дошкольные учреждения; амбулаторно-поликлинические учреждения; многопрофильные учреждения дополнительного образования.

Территориальная зона ЖИ-1.

Объект находится в границах выявленного объекта культурного наследия - достопримечательное место "Татарская слобода".



Схема размещения объекта ценной исторической среды: г. Томск, ул. Крылова, 8 стр. 3



Масштаб 1:500

Условные обозначения:

- Зоны с особыми условиями (ЗРР 4-20)
- Зоны с особыми условиями (ОЗР)
- Территориальные зоны
- Участки КП
- Объекты исторической застройки

Примечания:

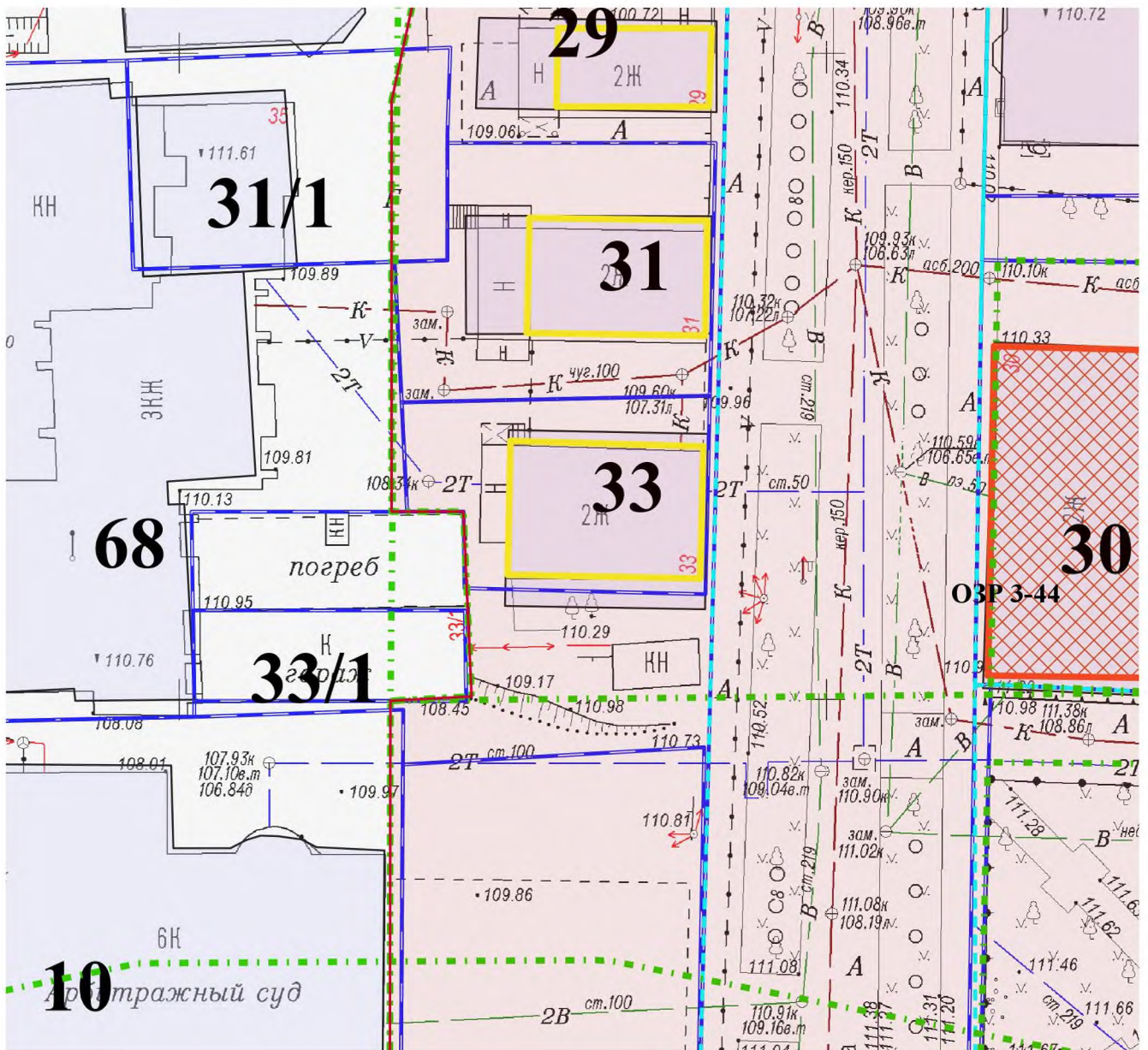
Площадь земельного участка по ул. Крылова, 8 стр. 3 : 772,51 м.кв.

ВРИ: Для эксплуатации и обслуживания административного здания муниципального лечебно-профилактического медицинского учреждения "Родильный дом им. Н.А. Семашко"

Территориальная зона ОИ-1.



Схема размещения объекта ценной исторической среды: г. Томск, ул. Кузнецова, 33



Масштаб 1:500

Условные обозначения:

- Зоны с особыми условиями (ОЗР 3-44)
- Территориальные зоны
- Участки КП
- Объекты исторической застройки
- Объекты культурного наследия

Примечания:

Площадь земельного участка по ул. Кузнецова, 33: 319,28м.кв.

ВРИ: для эксплуатации многоквартирного дома.

Территориальная зона ОЖ.

Объект находится в границах выявленного объекта культурного наследия - достопримечательное место "Еланская".