

Приложение 7 к письму
Комитета по охране объектов культурного
наследия Томской области
42/01-2002 от 22.09.2017

Сведения о наличии / отсутствии объектов культурного наследия, включенных в единый государственный реестр объектов культурного наследия (памятников истории и культуры) народов Российской Федерации (далее – реестр), выявленных объектов культурного наследия и объектов, обладающих признаками объекта культурного наследия на земельном участке, по адресу: Томская область, г. Томск, ул. Максима Горького, 30.

Территория земельного участка по указанному адресу с кадастровым номером 70:21:0200008:1985 расположена в границах территории объекта культурного наследия регионального значения «Дом жилой», кон. XIX в., расположенного по адресу: г. Томск, ул. Горького Максима, 30, и в границах территории выявленного объекта культурного наследия – достопримечательное место «Татарская слобода - Заисточье», границы которых утверждены приказом Департамента по культуре и туризму Томской области от 09.09.2014 № 319/01-09 и приказом Комитета по охране объектов культурного наследия Томской области от 28.02.2017 № 28/01-07. Требования к осуществлению деятельности в границах территории объекта культурного наследия утверждены статьей 5.1 Федерального закона от 25.06.2002 № 73-ФЗ «Об объектах культурного наследия (памятниках истории и культуры) народов Российской Федерации» (далее – Федеральный закон № 73-ФЗ).

Мероприятия по выявлению объектов, обладающих признаками объекта культурного наследия, на указанной территории не проводились, поэтому на данный момент Комитет не располагает информацией о наличии (отсутствии) объектов, обладающих признаками объекта культурного наследия на земельном участке по адресу: г. Томск, ул. Максима Горького, 30.

В соответствии с абзацем 3 ст. 30 Федерального закона от 25.06.2002 № 73-ФЗ земельные участки, подлежащие воздействию земляных, строительных, мелиоративных, хозяйственных работ, в случае, если орган охраны объектов культурного наследия не имеет данных об отсутствии на указанных землях объектов культурного наследия, подлежат историко-культурной экспертизе. Согласно пункту 3 ст. 31 Федерального закона № 73-ФЗ порядок проведения историко-культурной экспертизы на земельных участках, участках лесного фонда, подлежащих воздействию земляных, строительных, мелиоративных, хозяйственных работ и иных работ, путем археологической разведки определяется в соответствии со ст. 45.1 указанного Федерального закона.



**КОМИТЕТ
ПО ОХРАНЕ ОБЪЕКТОВ
КУЛЬТУРНОГО НАСЛЕДИЯ
ТОМСКОЙ ОБЛАСТИ**

Ленина пр., д. 50, г. Томск, 634050
почтовый адрес: а/я 1442, г. Томск, 634069
тел (382 2) 274-270, e-mail: heritage@tomsk.gov.ru
ИНН/К.П. 7017401187/70:701001, ОГРН 1167031059356

Заместителю начальника
департамента недвижимости
администрации Города Томска

А.С. Папковой

на № 15466 от 10.12.2018
О рассмотрении проекта постановления

Уважаемая Александра Сергеевна!

В связи с Вашим обращением о предоставлении сведений о наличии (отсутствии) объектов культурного наследия в границах земельного участка, расположенного по адресу: г. Томск, ул. Советская, 8, Комитет по охране объектов культурного наследия Томской области (далее – Комитет) сообщает следующее.

Испрашиваемая территория в границах земельного участка с кадастровым номером 70:21:0200002:2685, расположена в границах территории выявленного объекта культурного наследия достопримечательное место «Дворянская» и в зоне охраны объектов культурного наследия, режимы использования которых установлены: п. 2) ст. 5.1 Федерального закона от 25.06.2002 № 73-ФЗ «Об объектах культурного наследия (памятниках истории и культуры) народов Российской Федерации» (далее – Федеральный закон), приказом Комитета от 28.08.2017 № 106/01-07 «Об утверждении границ территорий выявленного объекта культурного наследия – достопримечательное место «Дворянская», расположенного на территории г. Томска (Томская область)» и постановлением Администрации Томской области 14.06.2012 № 226а «Об утверждении границ зон охраны объектов культурного наследия, расположенных на территории г. Томска, режимов использования земель и градостроительных регламентов в границах данных зон охраны».


Объекты культурного наследия, включенные в Единый государственный реестр объектов культурного наследия (памятников истории и культуры) народов Российской Федерации отсутствуют. Сведениями об отсутствии на испрашиваемой территории объектов, обладающих признаками объекта культурного наследия, Комитет не располагает.

Учитывая изложенное, в соответствии со ст. 28, 30, 31, 32, 36, 45.1 Федерального закона от 25.06.2002 № 73-ФЗ при эксплуатации земельного участка по адресу: г. Томск, ул. Советская, 8 с кадастровым номером 70:21:0200002:2685, и перед началом земляных или строительных работ заказчик указанных работ на испрашиваемом земельном участке обязан:

— обеспечить проведение и финансирование историко-культурной экспертизы земельного участка, подлежащего воздействию земляных, строительных, хозяйственных и иных работ, путем археологической разведки, в порядке, установленном ст. 45.1 Федерального закона;

— представить в Комитет документацию, содержащую результаты исследований, в соответствии с которыми определяется наличие или отсутствие объектов, обладающих признаками объекта культурного наследия на земельном





участке, подлежащем воздействию земляных, строительных, хозяйственных и иных работ, а также заключение государственной историко-культурной экспертизы указанной документации (либо земельного участка).

— разработать в составе проектной документации раздел об обеспечении сохранности объектов культурного наследия, расположенных в границах территории объекта культурного наследия, выявленного объекта культурного наследия и на земельном участке, непосредственно связанном с земельным участком в границах территории объекта культурного наследия; или раздел документации, обосновывающий меры по обеспечению сохранности объектов культурного наследия; включающий оценку воздействия проводимых работ на указанные объекты культурного наследия;

— получить по разделу документации об обеспечении сохранности объектов культурного наследия положительное заключение государственной историко-культурной экспертизы и представить его совместно с указанной документацией в Комитет на согласование;

— обеспечить реализацию согласованной Комитетом документации об обеспечении сохранности объекта культурного наследия.

Председатель комитета

Е.В.Перетягина

Астафьева Людмила Сергеевна
8 (3822) 274-293
astafievals@tomsk.gov.ru

Татьяна Борисовна Кожуркова
dc-ktb@cct.tomsk.gov.ru
8 (3822) 274-296



**КОМИТЕТ
ПО ОХРАНЕ ОБЪЕКТОВ
КУЛЬТУРНОГО НАСЛЕДИЯ
ТОМСКОЙ ОБЛАСТИ**

Ленина пр., д. 50, г. Томск, 634050
почтовый адрес: 634050 г. Томск, 634069
тел. (382 2) 274-270, e-mail: heritage@tomsk.gov.ru
ИНН/КПП 7017461187/70170100, ОГРН 1167031059359

Заместителю начальника
департамента недвижимости
администрации Города Томска

А.С. Панковой

№ _____
на № 15466 от 10.12.2018

О рассмотрении проекта постановления

Уважаемая Александра Сергеевна!

В связи с Вашим обращением о предоставлении сведений о наличии (отсутствии) объектов культурного наследия в границах земельного участка, расположенного по адресу: г. Томск, ул. Советская, 86, Комитет по охране объектов культурного наследия Томской области (далее – Комитет) сообщает следующее.


Испрашиваемая территория в границах земельного участка с кадастровым номером 70:21:0200002:2633, расположена в границах территории выявленного объекта культурного наследия достопримечательное место «Дворянская» и в зоне охраны объектов культурного наследия, режимы использования которых установлены: п. 2) ст. 5.1 Федерального закона от 25.06.2002 № 73-ФЗ «Об объектах культурного наследия (памятниках истории и культуры) народов Российской Федерации» (далее – Федеральный закон), приказом Комитета от 28.08.2017 № 106/01-07 «Об утверждении границ территорий выявленного объекта культурного наследия – достопримечательное место «Дворянская», расположенного на территории г. Томска (Томская область)» и постановлением Администрации Томской области 14.06.2012 № 226а «Об утверждении границ зон охраны объектов культурного наследия, расположенных на территории г. Томска, режимов использования земель и градостроительных регламентов в границах данных зон охраны».

Объекты культурного наследия, включенные в Единый государственный реестр объектов культурного наследия (памятников истории и культуры) народов Российской Федерации отсутствуют. Сведениями об отсутствии на испрашиваемой территории объектов, обладающих признаками объекта культурного наследия, Комитет не располагает.

Учитывая изложенное, в соответствии со ст. 28, 30, 31, 32, 36, 45.1 Федерального закона от 25.06.2002 № 73-ФЗ при эксплуатации земельного участка по адресу: г. Томск, ул. Советская, 86 с кадастровым номером 70:21:0200002:2633, и перед началом земляных или строительных работ заказчик указанных работ на испрашиваемом земельном участке обязан:

— обеспечить проведение и финансирование историко-культурной экспертизы земельного участка, подлежащего воздействию земляных, строительных, хозяйственных и иных работ, путем археологической разведки, в порядке, установленном ст. 45.1 Федерального закона;

— представить в Комитет документацию, содержащую результаты исследований, в соответствии с которыми определяется наличие или отсутствие объектов, обладающих признаками объекта культурного наследия на земельном



участке, подлежащем воздействию земляных, строительных, хозяйственных и иных работ, а также заключение государственной историко-культурной экспертизы указанной документации (либо земельного участка).

— разработать в составе проектной документации раздел об обеспечении сохранности объектов культурного наследия, расположенных в границах территории объекта культурного наследия, выявленного объекта культурного наследия и на земельном участке, непосредственно связанном с земельным участком в границах территории объекта культурного наследия; или раздел документации, обосновывающий меры по обеспечению сохранности объектов культурного наследия; включающий оценку воздействия проводимых работ на указанные объекты культурного наследия;

— получить по разделу документации об обеспечении сохранности объектов культурного наследия положительное заключение государственной историко-культурной экспертизы и представить его совместно с указанной документацией в Комитет на согласование;

— обеспечить реализацию согласованной Комитетом документации об обеспечении сохранности объекта культурного наследия.

Председатель комитета

Е.В.Перетягина

Астафьева Людмила Сергеевна
8 (3822) 274-293
astafievals@tomsk.gov.ru

Татьяна Борисовна Кожуркова
dc-ktb@cct.tomsk.gov.ru
8 (3822) 274-296



**КОМИТЕТ
ПО ОХРАНЕ ОБЪЕКТОВ
КУЛЬТУРНОГО НАСЛЕДИЯ
ТОМСКОЙ ОБЛАСТИ**

Ленина пр. д. 50, г. Томск, 634050
почтовый адрес: а/я 1442, г. Томск, 634049
тел (382 2) 274 770, e-mail herpage@tomsk.gov.ru
ИНН/КПП 7017401187/701701001, ОГРН 1167031059359

И.о. начальника департамента
недвижимости администрации
Города Томска

А.С. Пашковой

16.08.2018 № 49-14
на № 9033 от 20.07.2018

О предоставлении информации

Уважаемая Александра Сергеевна!

На Ваш запрос о предоставлении сведений о наличии (отсутствии) объектов культурного наследия в границах земельного участка, расположенного по адресу: Томская область, г. Томск, ул. Татарская, 2, с кадастровым номером 70:21:0200001:2044, сообщаем следующее.

В границах испрашиваемого земельного участка расположены следующие объекты культурного наследия, их территории и зоны охраны:

– объект культурного наследия регионального значения «2-х этажный жилой дом», кон. XIX в., по адресу: Томская область, г. Томск, Татарская улица, 2 угол Источная улица, 1, который включен в единый государственный реестр объектов культурного наследия (памятников истории и культуры) народов Российской Федерации (далее – Реестр) решением исполнительного комитета Томского областного Совета народных депутатов № 109 от 28.04.1980 и зарегистрирован в Реестре приказом Минкультуры России от 31.10.2015 № 1840 с присвоением ему регистрационного номера 721410024120005;

– территория названного объекта культурного наследия, границы и режим использования которой утверждены приказом Департамента по культуре и туризму Томской области от 21.03.2014 № 88/01-09 и п. 1) ст. 5.1 Федерального закона от 25.06.2002 № 73-ФЗ «Об объектах культурного наследия (памятниках истории и культуры) народов Российской Федерации» (далее – Федеральный закон);

– территории выявленного объекта культурного наследия – достопримечательное место «Татарская слобода-Заисточье», кон. XIX – нач. XX вв, границы и режим использования которой утверждены приказом Комитета по охране объектов культурного наследия Томской области от 28.02.2017 № 28/01-07 и п. 2) ст. 5.1 Федерального закона от 25.06.2002 № 73-ФЗ;

– зона охраны объектов культурного наследия регионального значения «ОЗР 2-62» режимы использования которых установлены постановлением Администрации Томской области 14.06.2012 № 226а «Об утверждении границ зон охраны объектов культурного наследия, расположенных на территории г. Томска, режимов использования земель и градостроительных регламентов в границах данных зон охраны».

Сведениями об отсутствии на испрашиваемом участке объектов, обладающих признаками объекта культурного наследия, Комитет по охране объектов культурного наследия Томской области (далее – Комитет) не располагает.

Исходя из вышеизложенного, информируем, что согласно ст. 28, 30, 31, 32, 36, 45.1 Федерального закона от 25.06.2002 № 73-ФЗ «Об объектах культурного наследия (памятниках истории и культуры) народов Российской Федерации» (далее – Федеральный закон) при эксплуатации земельного участка, перед началом земляных, проектных или строительных работ заказчик указанных работ обязан:

— обеспечить проведение и финансирование историко-культурной экспертизы земельного участка, подлежащего воздействию земляных, строительных, хозяйственных и иных работ, путем археологической разведки, в порядке, установленном ст. 45.1 Федерального закона;


— представить в Комитет документацию, подготовленную на основе полевых работ, содержащую результаты исследований, в соответствии с которыми определяется наличие или отсутствие объектов, обладающих признаками объекта культурного наследия на земельном участке, подлежащем воздействию земляных, строительных, хозяйственных и иных работ, а также заключение государственной историко-культурной экспертизы указанной документации (либо земельного участка);

— разработать в составе проектной документации раздел об обеспечении сохранности объектов культурного наследия, расположенных в границах территории объекта культурного наследия и на земельном участке, непосредственно связанном с земельным участком в границах территории объекта культурного наследия; или раздел документации, обосновывающий меры по обеспечению сохранности объектов культурного наследия; включающий оценку воздействия проводимых работ на указанные объекты культурного наследия;

— получить по разделу документации об обеспечении сохранности объектов культурного наследия положительное заключение государственной историко-культурной экспертизы и представить его совместно с указанной документацией в Комитет на согласование;

— обеспечить реализацию согласованной Комитетом документации об обеспечении сохранности объекта культурного наследия.

Председатель комитета



Е.В.Перетьягина



**КОМИТЕТ
ПО ОХРАНЕ ОБЪЕКТОВ
КУЛЬТУРНОГО НАСЛЕДИЯ
ТОМСКОЙ ОБЛАСТИ**


Левина пр., д. 50, г. Томск, 634050
почтовый адрес: э/я 1442, г. Томск, 634069
тел. (382 2) 274-270, e-mail: heritage@tomsk.gov.ru
ИНН/КПП 7017401187/701701001, ОГРН 1167031059339

Заместителю начальника
департамента недвижимости
администрации Города Томска

А.С. Пашковой

16.06.2017 № 18-01-1892
на № 5854 от 19.05.2017

О предоставлении информации



Уважаемая Александра Сергеевна!

На Ваш запрос о предоставлении сведений о наличии (отсутствии) объектов культурного наследия в границах земельного участка по адресу: Томская область, г. Томск, ул. Центральная, 9, сообщаем следующее.

На испрашиваемом земельном участке с кадастровым номером 70:21:0100009:2091, расположен объект культурного наследия (памятник истории и культуры) регионального значения «Засезжий дом (общезитие)», входящий в состав объекта культурного наследия регионального значения «Историко-архитектурный комплекс спичечной фабрики «Сибирь» (далее – ансамбль) и зарегистрированный в едином государственном реестре объектов культурного наследия (памятников истории и культуры) народов Российской Федерации под номером 701510377580075.

Территория земельного участка по указанному адресу расположена в границах территории ансамбля «Историко-архитектурный комплекс спичечной фабрики «Сибирь», утвержденной приказом Департамента по культуре и туризму Томской области от 22.07.2014 № 266/01-09 «Об утверждении границ территорий объектов культурного наследия (памятников истории и культуры) регионального значения, расположенных на территории Томской области».

Выявленные объекты культурного наследия, зоны охраны и защитные зоны охраны объектов культурного наследия на испрашиваемом земельном участке отсутствуют. Сведениями об отсутствии на испрашиваемом участке объектов, обладающих признаками объекта культурного наследия (в т.ч. археологического), Комитет не располагает.

Учитывая изложенное, в соответствии со ст. 28, 30, 31, 32, 36, 45.1 Федерального закона от 25.06.2002 № 73-ФЗ при эксплуатации земельного участка перед началом земляных или строительных работ заказчик указанных работ на земельном участке обязан:

— обеспечить проведение и финансирование историко-культурной экспертизы земельного участка, подлежащего воздействию земляных, строительных, хозяйственных и иных работ, путем археологической разведки, в порядке, установленном ст. 45.1 Федерального закона;

— представить в Комитет документацию, содержащую результаты исследований, в соответствии с которыми определяется наличие или отсутствие объектов, обладающих признаками объекта культурного наследия на земельном участке, подлежащем воздействию земляных, строительных, хозяйственных и иных работ, а также заключение государственной историко-культурной экспертизы указанной документации (либо земельного участка).

— разработать в составе проектной документации раздел об обеспечении сохранности объекта культурного наследия, расположенного в границах территории объекта культурного наследия и на земельном участке, непосредственно связанном с земельным участком в границах территории объекта культурного наследия; или раздел документации, обосновывающий меры по обеспечению сохранности этих объектов культурного наследия;

— получить по документации или разделу документации, обосновывающей меры по обеспечению сохранности объектов культурного наследия, заключение государственной историко-культурной экспертизы и представить его совместно с указанной документацией в Комитет на согласование;

— обеспечить реализацию согласованной Комитетом документации, обосновывающей меры по обеспечению сохранности объектов культурного наследия.

Приложение: Справка об отнесении объекта к объектам культурного наследия, включённым в единый государственный реестр объектов культурного наследия (памятников истории и культуры) народов Российской Федерации, на 1 л. в 1 экз.

Председатель комитета

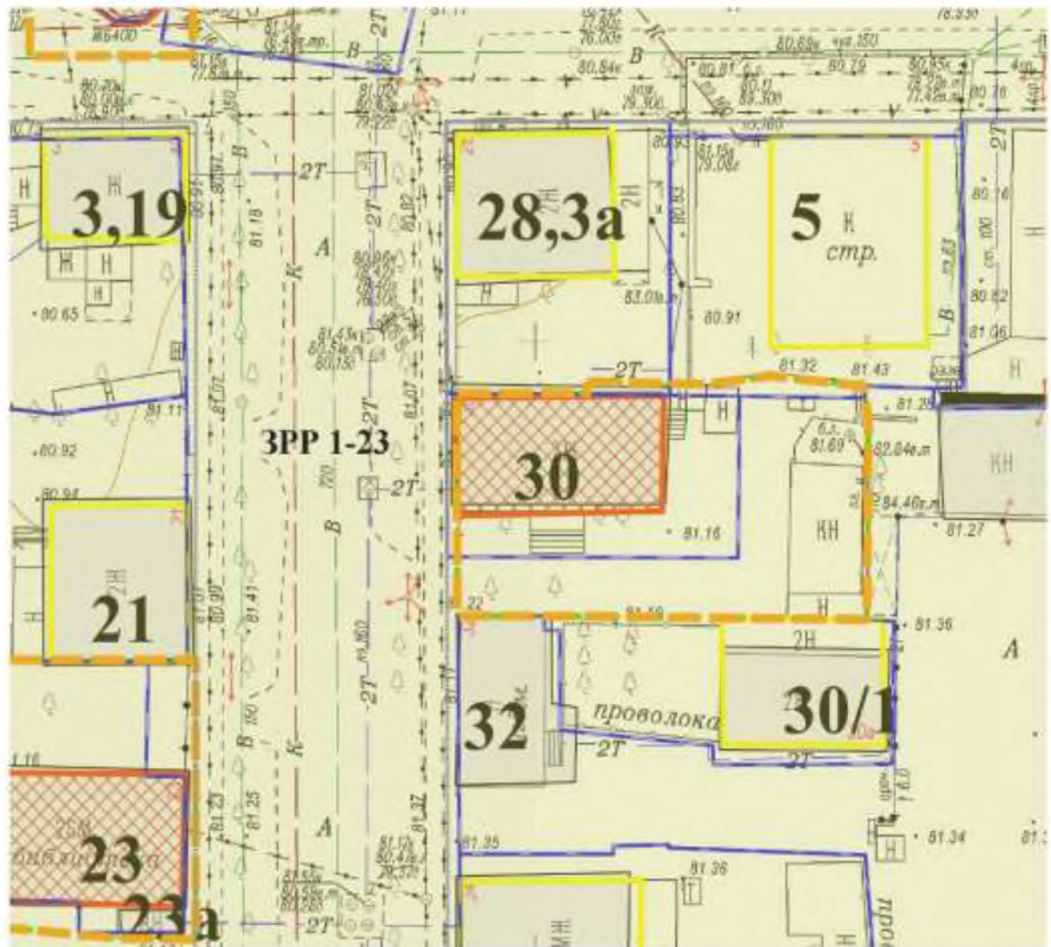


Е.В.Перетягина

Татьяна Борисовна Кожуркова
dc-ktb@cct.tomsk.gov.ru
8 (3822) 274-290 доп.10-75






Станислав Игоревич Рудковский
dc-rsi@cct.tomsk.gov.ru
8 (3822) 274-290 доп.10-75

Схема размещения объекта культурного наследия: г. Томск, ул. Горького, 30



Масштаб 1:500

Условные обозначения:

-  Зоны с особыми условиями (ЗРР 1-23)
-  Границы территории ОКН
-  Участки КП
-  Объекты исторической застройки
-  Объекты культурного наследия

Примечания:

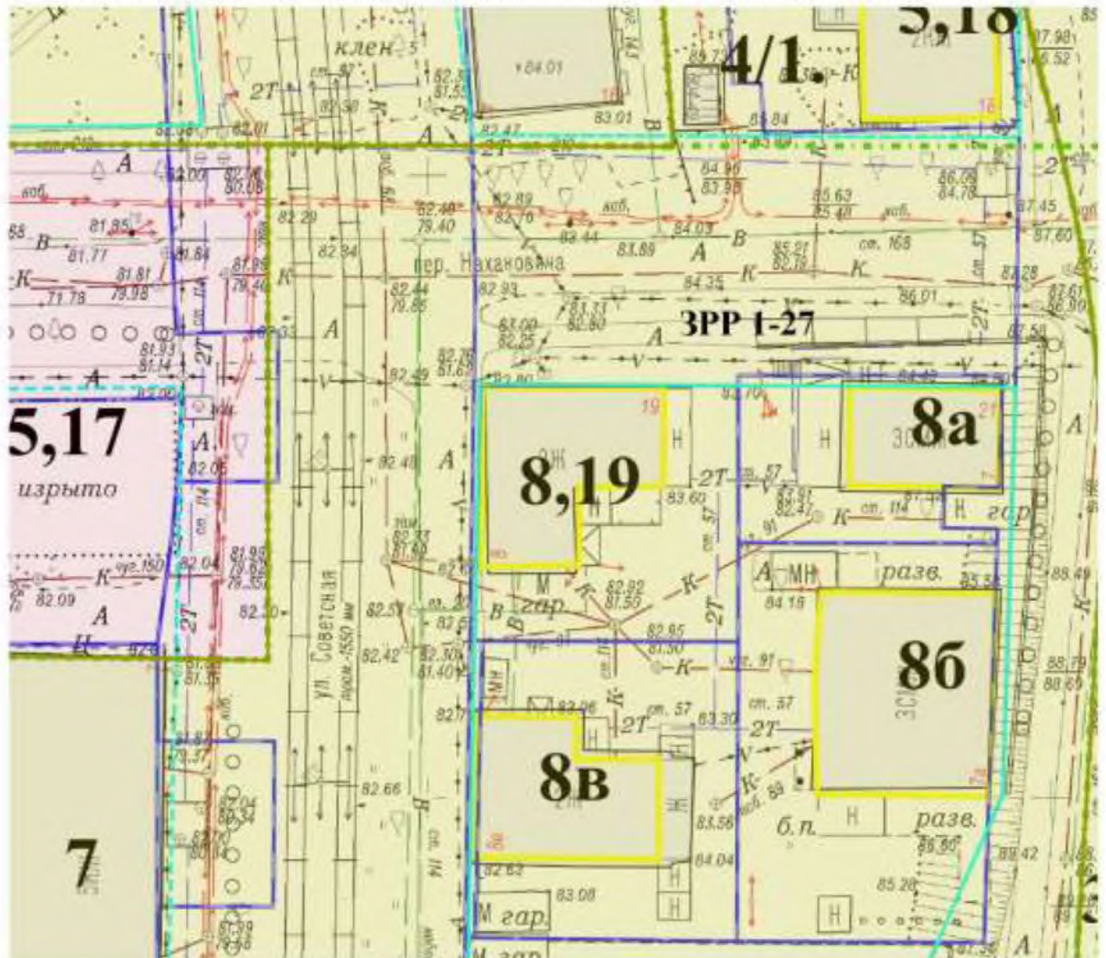
Площадь земельного участка по ул. Горького, 30: 326,55 м.кв.

ВРИ: магазины; детские дошкольные учреждения; амбулаторно-поликлинические учреждения; многопрофильные учреждения дополнительного образования.

Территориальная зона ЖИ-1.






Объект находится в границах выявленного объекта культурного наследия - достопримечательное место "Татарская слобода".

Схема размещения объекта ценной исторической среды: г. Томск, ул. Советская, 8



Масштаб 1:500

Условные обозначения:

-  Зоны с особыми условиями (ЗРУ 1-27)
-  Зоны с особыми условиями (ОЗР)
-  Территориальные зоны
-  Участки КП
-  Объекты исторической застройки

Примечания:

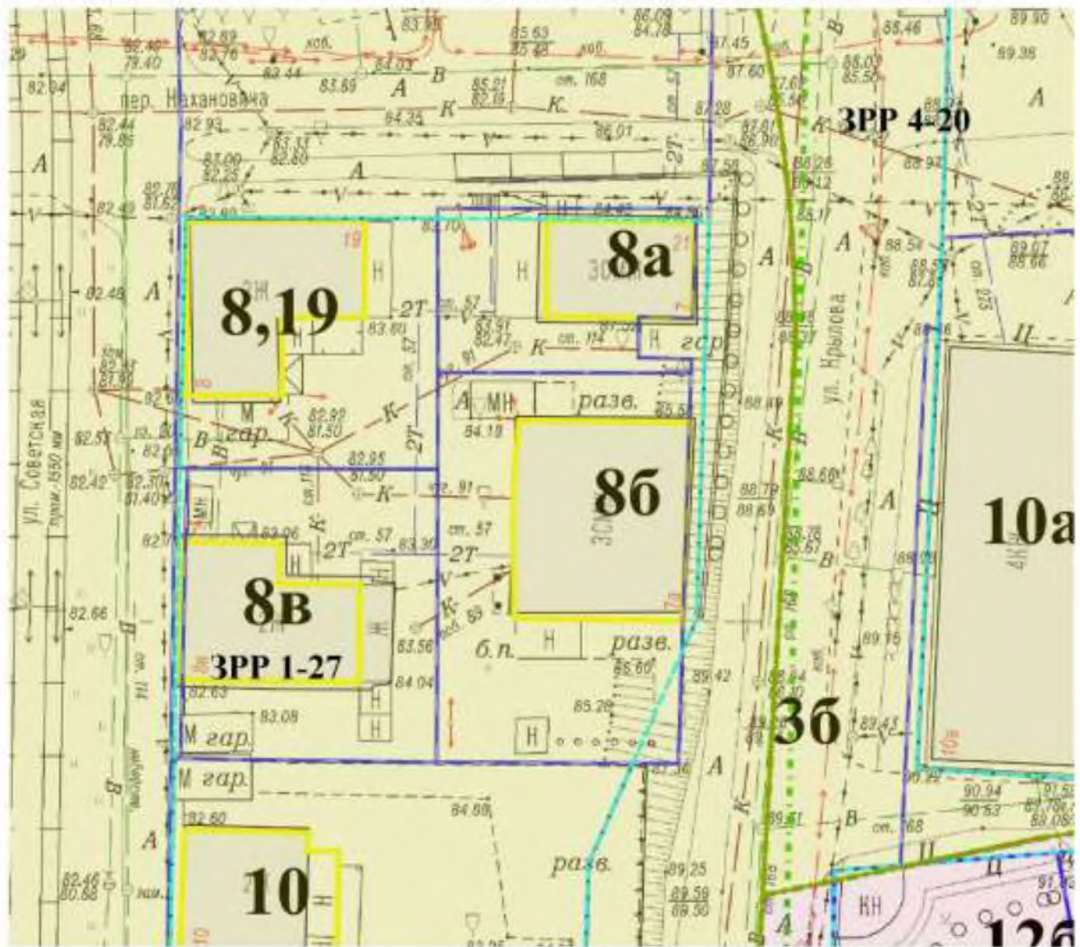
Площадь земельного участка по ул. Советская, 8: 431,24 м.кв.

ВРИ: Административно-хозяйственные, деловые, общественные учреждения и организации городского и внегородского значения, офисы, гостиницы, учреждения культуры и искусства городского значения, информационные туристические центры, рестораны, кафе, бары, аптеки, амбулаторно-поликлинические учреждения

Территориальная зона ОИ-1.






Объект находится в границах выявленного объекта культурного наследия - достопримечательное место "Дворянская".

Схема размещения объекта ценной исторической среды: г. Томск, ул. Советская, 8 б



Масштаб 1:500

Условные обозначения:

-  Зоны с особыми условиями (ЗПП 1-27)
-  Зоны с особыми условиями (ОЗР)
-  Территориальные зоны
-  Участки КП
-  Объекты исторической застройки

Примечания:

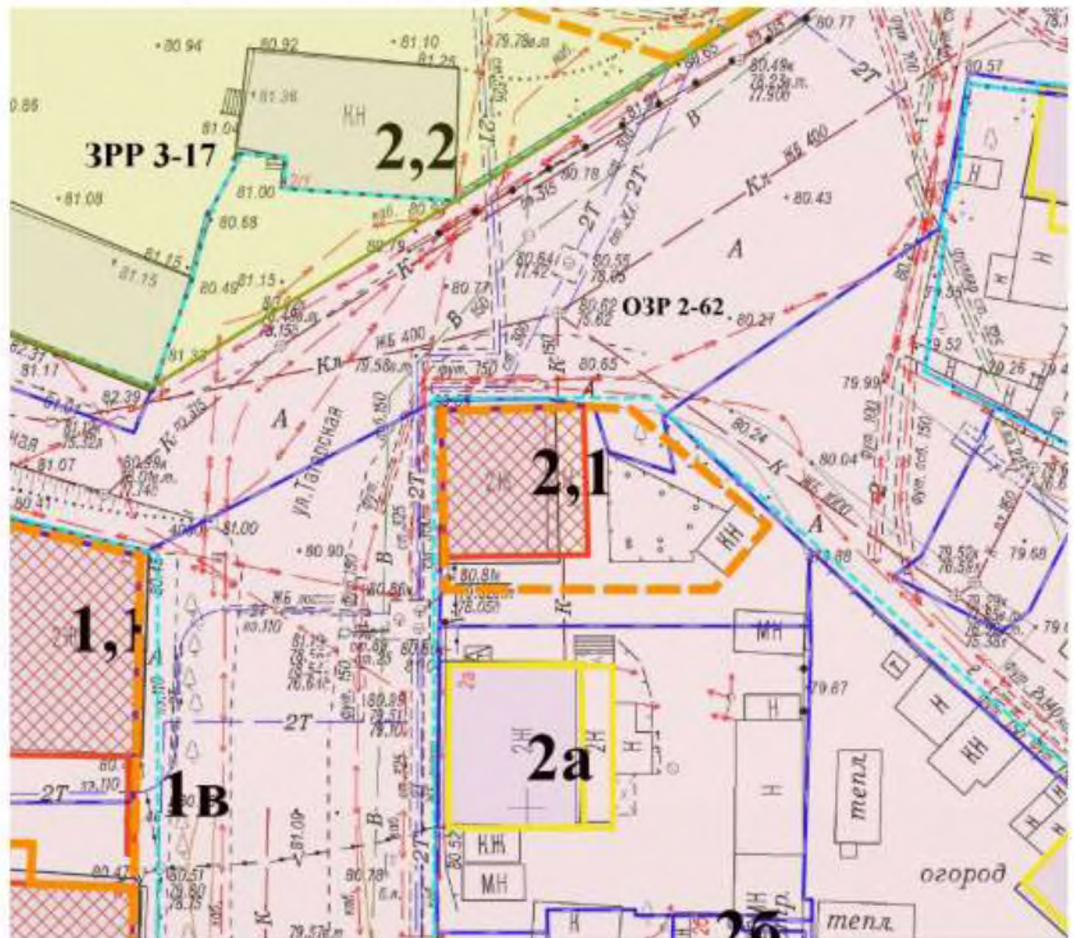
Площадь земельного участка по ул. Советская, 8 б: 650,50 м.кв.

ВРИ: Административно-хозяйственные, деловые, общественные учреждения и организации городского и внегородского значения, офисы, гостиницы, учреждения культуры и искусства городского значения, информационные туристические центры, рестораны, кафе, бары, аптеки, амбулаторно-поликлинические учреждения

Территориальная зона ОИ-1.






Объект находится в границах выявленного объекта культурного наследия - достопримечательное место "Дворянская".

Схема размещения объекта культурного наследия: г. Томск, ул. Татарская, 2



Масштаб 1:500

Условные обозначения:

-  Зоны с особыми условиями (ЗРП)
-  Зоны с особыми условиями (ОЗР 2-62)
-  Границы территории ОКН
-  Территориальные зоны
-  Участки КП
-  Объекты исторической застройки
-  Объекты культурного наследия

Примечания:

Площадь земельного участка по ул. Татарская, 2: 448,85 м.кв.

ВРИ: магазины; детские дошкольные учреждения; амбулаторно-поликлинические учреждения; многопрофильные учреждения дополнительного образования.

Территориальная зона ЖИ-1.




Объект находится в границах выявленного объекта культурного наследия - достопримечательное место "Татарская слобода".

Схема размещения объекта культурного наследия: г. Томск, ул. Центральная, 9



Масштаб 1:500

Условные обозначения:

-  Границы территории ансамбля ОКН "Спичфабрика"
-  Участки КП
-  Объекты культурного наследия

Примечания:

Площадь земельного участка по ул. Центральная, 9: 586,29 м.кв.

ВРИ: Для эксплуатации нежилого здания.

Территориальная зона О-5.