

Приложение 1 к документации об аукционе
на право заключения договора аренды
объектов муниципальной собственности,
находящихся в муниципальной
имущественной казне Города Томска
от _____

Сведения о наличии / отсутствии объектов культурного наследия, включенных в единый государственный реестр объектов культурного наследия (памятниках истории и культуры) народов Российской Федерации (далее – реестр), выявленных объектов культурного наследия и объектов, обладающих признаками объекта культурного наследия на земельном участке, по адресу: Томская область, г. Томск, ул. Лермонтова, 24.

Территория земельного участка по указанному адресу с кадастровым номером 70:21:0100061:1668 отнесена к зоне регулирования застройки и хозяйственной деятельности объектов культурного наследия регионального значения «ЗРР 1-38», режимы использования которой установлены постановлением Администрации Томской области 14.06.2012 № 226а «Об утверждении границ зон охраны объектов культурного наследия, расположенных на территории г. Томска, режимов использования земель и градостроительных регламентов в границах данных зон охраны».

Объекты культурного наследия, включенные в реестр и выявленные объекты культурного наследия на испрашиваемом земельном участке отсутствуют. Мероприятия по выявлению объектов, обладающих признаками объекта культурного наследия, на указанной территории не проводились, поэтому на данный момент Комитет не располагает информацией о наличии (отсутствии) объектов, обладающих признаками объекта культурного наследия на земельном участке по адресу: г. Томск, ул. Лермонтова, 24.

В соответствии с абзацем 3 статьи 30 Федерального закона от 25.06.2002 № 73-ФЗ земельные участки, подлежащие воздействию земляных, строительных, мелиоративных, хозяйственных работ, в случае, если орган охраны объектов культурного наследия не имеет данных об отсутствии на указанных землях объектов культурного наследия, подлежат историко-культурной экспертизе. Согласно пункту 3 статьи 31 Федерального закона № 73-ФЗ порядок проведения историко-культурной экспертизы на земельных участках, участках лесного фонда, подлежащих воздействию земляных, строительных, мелиоративных, хозяйственных работ и иных работ, путем археологической разведки определяется в соответствии со статьей 45.1 указанного Федерального закона.




**КОМИТЕТ
ПО ОХРАНЕ ОБЪЕКТОВ
КУЛЬТУРНОГО НАСЛЕДИЯ
ТОМСКОЙ ОБЛАСТИ**

Ленина пр., д. 50, г. Томск, 634050
почтовый адрес: п.я 1442, г. Томск, 634069
тел. (382 2) 274-270, e-mail, heritage@tomsk.gov.ru
ИНН/КПП 701740/187701701001, ОГРН 1167031059359

18.08.2017 № 49 от 22.05
на № 4003 от 20.06.2017

О предоставлении информации

Приложение 1 к документации об аукционе
на право заключения договора аренды
объектов муниципальной собственности,
находящихся в муниципальной
имущественной казне Города Томска
от _____



Уважаемый Евгений Иванович!

На Ваш запрос о предоставлении сведений о наличии (отсутствии) объектов культурного наследия по адресу: Томская область, г. Томск, ул. Гоголя, 14, сообщаем следующее.

Испрашиваемая территория расположена в зонах охраны объектов культурного наследия, режимы использования которых установлены постановлением Администрации Томской области 14.06.2012 № 226а «Об утверждении границ зон охраны объектов культурного наследия, расположенных на территории г. Томска, режимов использования земель и градостроительных регламентов в границах данных зон охраны».

Объекты культурного наследия, включенные в Единый государственный реестр объектов культурного наследия (памятников истории и культуры) народов Российской Федерации, выявленные объекты культурного наследия и защитные зоны охраны объектов культурного наследия на испрашиваемой территории отсутствуют. Сведениями об отсутствии на испрашиваемой территории объектов, обладающих признаками объекта культурного наследия, Комитет по охране объектов культурного наследия Томской области не располагает.

Учитывая изложенное, в соответствии со ст. 28, 30, 31, 32, 36, 45.1 Федерального закона от 25.06.2002 № 73-ФЗ «Об объектах культурного наследия (памятниках истории и культуры) народов Российской Федерации» (далее – Федеральный закон) при эксплуатации земельного участка в границах зон охраны объектов культурного наследия перед началом земляных, проектных или строительных работ заказчик указанных работ обязан:

- обеспечить проведение и финансирование историко-культурной экспертизы земельного участка, подлежащего воздействию земляных, строительных, хозяйственных и иных работ, путем археологической разведки, в порядке, установленном ст. 45.1 Федерального закона;
- представить в Комитет документацию, содержащую результаты исследований, в соответствии с которыми определяется наличие или отсутствие объектов, обладающих признаками объекта культурного наследия на земельном участке, подлежащем воздействию земляных, строительных, хозяйственных и иных работ, а также заключение государственной историко-культурной экспертизы указанной документации (либо земельного участка).

Председатель комитета

Татьяна Борисовна Кожуркова
dc-ktb@cct.tomsk.gov.ru
8 (3822) 274-290 доп.10-75

Станислав Игоревич Рудковский
dc-rsi@cct.tomsk.gov.ru
8 (3822) 274-290 доп.10-75

Е.В.Перетягина



ТО-6571794



**КОМИТЕТ
ПО ОХРАНЕ ОБЪЕКТОВ
КУЛЬТУРНОГО НАСЛЕДИЯ
ТОМСКОЙ ОБЛАСТИ**

Ленина пр., д. 50, г. Томск, 634050
почтовый адрес: а/я 1442, г. Томск, 634069
тел. (382 2) 274-270, e-mail: heritage@tomsk.gov.ru
ИНН КГНТ 7017491187, ОГРН 1167031659359

Заместителю мэра Города Томска

Е.И. Сурикову

17.06.2017 № 4003-2017
на № 4003 от 20.06.2017

О предоставлении информации

Уважаемый Евгений Иванович!

На Ваш запрос о предоставлении сведений о наличии (отсутствии) объектов культурного наследия по адресу: Томская область, г. Томск, ул. Гоголя, 14а, сообщаем следующее.

Испрашиваемая территория расположена в зонах охраны объектов культурного наследия, режимы использования которых установлены постановлением Администрации Томской области 14.06.2012 № 226а «Об утверждении границ зон охраны объектов культурного наследия, расположенных на территории г. Томска, режимов использования земель и градостроительных регламентов в границах данных зон охраны».

Объекты культурного наследия, включенные в Единый государственный реестр объектов культурного наследия (памятников истории и культуры) народов Российской Федерации, выявленные объекты культурного наследия и защитные зоны охраны объектов культурного наследия на испрашиваемой территории отсутствуют. Сведениями об отсутствии на испрашиваемой территории объектов, обладающих признаками объекта культурного наследия, Комитет по охране объектов культурного наследия Томской области не располагает.

Учитывая изложенное, в соответствии со ст. 28, 30, 31, 32, 36, 45.1 Федерального закона от 25.06.2002 № 73-ФЗ «Об объектах культурного наследия (памятниках истории и культуры) народов Российской Федерации» (далее – Федеральный закон) при эксплуатации земельного участка в границах зон охраны объектов культурного наследия перед началом земляных, проектных или строительных работ заказчик указанных работ обязан:

— обеспечить проведение и финансирование историко-культурной экспертизы земельного участка, подлежащего воздействию земляных, строительных, хозяйственных и иных работ, путем археологической разведки, в порядке, установленном ст. 45.1 Федерального закона;

— представить в Комитет документацию, содержащую результаты исследований, в соответствии с которыми определяется наличие или отсутствие объектов, обладающих признаками объекта культурного наследия на земельном участке, подлежащем воздействию земляных, строительных, хозяйственных и иных работ, а также заключение государственной историко-культурной экспертизы указанной документации (либо земельного участка).

Председатель комитета

Татьяна Борисовна Кожуркова
dc-ktb@cct.tomsk.gov.ru
8 (3822) 274-290 доп.10-75

Станислав Игоревич Рудковский
dc-rs1@cct.tomsk.gov.ru
8 (3822) 274-290 доп.10-75

Е.В.Перетягина



ТО-6571815



**КОМИТЕТ
ПО ОХРАНЕ ОБЪЕКТОВ
КУЛЬТУРНОГО НАСЛЕДИЯ
ТОМСКОЙ ОБЛАСТИ**

Ленина пр., д. 50, г. Томск, 634050
почтовый адрес: а/я 1442, г. Томск, 634069
тел. (382 2) 274-270, e-mail: heritage@tomsk.gov.ru
ИНН/КПП 7017401187/701701001, ОГРН 1167031059359

Заместителю мэра Города Томска

Е.И. Сурикову

17.07.2017 № 48-0-1102
на № 4003 от 20.06.2017

О предоставлении информации

Уважаемый Евгений Иванович!

На Ваш запрос о предоставлении сведений о наличии (отсутствии) объектов культурного наследия по адресу: Томская область, г. Томск, ул. Гоголя, 14/3, сообщаем следующее.

Испрашиваемая территория расположена в зонах охраны объектов культурного наследия, режимы использования которых установлены постановлением Администрации Томской области 14.06.2012 № 226а «Об утверждении границ зон охраны объектов культурного наследия, расположенных на территории г. Томска, режимов использования земель и градостроительных регламентов в границах данных зон охраны».

Объекты культурного наследия, включенные в Единый государственный реестр объектов культурного наследия (памятников истории и культуры) народов Российской Федерации, выявленные объекты культурного наследия и защитные зоны охраны объектов культурного наследия на испрашиваемой территории отсутствуют. Сведениями об отсутствии на испрашиваемой территории объектов, обладающих признаками объекта культурного наследия, Комитет по охране объектов культурного наследия Томской области не располагает.

Учитывая изложенное, в соответствии со ст. 28, 30, 31, 32, 36. 45.1 Федерального закона от 25.06.2002 № 73-ФЗ «Об объектах культурного наследия (памятниках истории и культуры) народов Российской Федерации» (далее – Федеральный закон) при эксплуатации земельного участка в границах зон охраны объектов культурного наследия перед началом земляных, проектных или строительных работ заказчик указанных работ обязан:

- обеспечить проведение и финансирование историко-культурной экспертизы земельного участка, подлежащего воздействию земляных, строительных, хозяйственных и иных работ, путем археологической разведки, в порядке, установленном ст. 45.1 Федерального закона;
- представить в Комитет документацию, содержащую результаты исследований, в соответствии с которыми определяется наличие или отсутствие объектов, обладающих признаками объекта культурного наследия на земельном участке, подлежащем воздействию земляных, строительных, хозяйственных и иных работ, а также заключение государственной историко-культурной экспертизы указанной документации (либо земельного участка).

Председатель комитета

Е.В.Перетягина

Татьяна Борисовна Кожуркова
dc-ktb@cct.tomsk.gov.ru
8 (3822) 274-290 доп.10-75

Станислав Игоревич Рудковский
dc-rsi@cct.tomsk.gov.ru
8 (3822) 274-290 доп.10-75



ТО-6571826

Сведения о наличии / отсутствии объектов культурного наследия, включенных в единый государственный реестр объектов культурного наследия (памятниках истории и культуры) народов Российской Федерации (далее – реестр), выявленных объектов культурного наследия и объектов, обладающих признаками объекта культурного наследия на земельном участке, по адресу: Томская область, г. Томск, ул. Максима Горького, 30.

Территория земельного участка по указанному адресу с кадастровым номером 70:21:0200008:1985 расположена в границах территории объекта культурного наследия регионального значения «Дом жилой», кон. XIX в., расположенного по адресу: г. Томск, ул. Горького Максима, 30, и в границах территории выявленного объекта культурного наследия – достопримечательное место «Татарская слобода - Заисточье», границы которых утверждены приказом Департамента по культуре и туризму Томской области от 09.09.2014 № 319/01-09 и приказом Комитета по охране объектов культурного наследия Томской области от 28.02.2017 № 28/01-07. Требования к осуществлению деятельности в границах территории объекта культурного наследия утверждены статьей 5.1 Федерального закона от 25.06.2002 № 73-ФЗ «Об объектах культурного наследия (памятниках истории и культуры) народов Российской Федерации» (далее – Федеральный закон № 73-ФЗ).

Мероприятия по выявлению объектов, обладающих признаками объекта культурного наследия, на указанной территории не проводились, поэтому на данный момент Комитет не располагает информацией о наличии (отсутствии) объектов, обладающих признаками объекта культурного наследия на земельном участке по адресу: г. Томск, ул. Максима Горького, 30.

В соответствии с абзацем 3 ст. 30 Федерального закона от 25.06.2002 № 73-ФЗ земельные участки, подлежащие воздействию земляных, строительных, мелиоративных, хозяйственных работ, в случае, если орган охраны объектов культурного наследия не имеет данных об отсутствии на указанных землях объектов культурного наследия, подлежат историко-культурной экспертизе. Согласно пункту 3 ст. 31 Федерального закона № 73-ФЗ порядок проведения историко-культурной экспертизы на земельных участках, участках лесного фонда, подлежащих воздействию земляных, строительных, мелиоративных, хозяйственных работ и иных работ, путем археологической разведки определяется в соответствии со ст. 45.1 указанного Федерального закона.

Сведения о наличии (отсутствии) объектов культурного наследия, включенных в единый государственный реестр объектов культурного наследия (памятников истории и культуры) народов Российской Федерации, выявленных объектов культурного наследия и объектов, обладающих признаками объекта культурного наследия на земельном участке, расположенном по адресу: Томская область, г. Томск, Шипкова улица, 6, с кадастровым номером 70:21:0100061:1662.

Территория земельного участка по указанному адресу входит в территорию выявленного объекта (достопримечательное место) «Воскресенская гора и Белоозерье. Кон. XIX – нач. XX вв.», по приказу Департамента по культуре и туризму Томской области от 29.03.2013 № 109/01-09 «О включении в список выявленных объектов культурного наследия зданий и сооружений, расположенных на территории Томской области», отнесена к зоне охраны объектов культурного наследия федерального значения «ОЗФ 1-3», режимы использования которых установлены постановлением Администрации Томской области 14.06.2012 № 226а «Об утверждении границ зон охраны объектов культурного наследия, расположенных на территории г. Томска, режимов использования земель и градостроительных регламентов в границах данных зон охраны» и к территории объекта культурного наследия по приказу Департамента по культуре и туризму Томской области от 08.12.2014 № 473/01-09 «Об утверждении границ территорий объектов культурного наследия (памятников истории и культуры) регионального значения, расположенных на территории Томской области».

Здание, расположенное по адресу: г. Томск, Шипкова улица, 6, является объектом культурного наследия регионального значения, включенным в единый государственный реестр объектов культурного наследия (памятников истории и культуры) народов Российской Федерации распоряжением Администрации томской области от 29.04.2014 № 255-ра «О включении в единый государственный реестр объектов культурного наследия (памятников истории и культуры) народов Российской Федерации выявленных объектов культурного наследия, расположенных на территории города Томска», и зарегистрированным в реестре приказом Минкультуры России от 13.11.2015 № 15494-р «О регистрации объекта культурного наследия регионального значения «Дом жилой», втор. пол. XIX в. (Томская область) в едином государственном реестре объектов культурного наследия (памятников истории и культуры) народов Российской Федерации» под регистрационным номере 701410147800005.

Согласно пункту 1 статьи 15 Закона Томской области от 12.12.2006 № 304-03 «Об объектах культурного наследия (памятниках истории и культуры) Томской области» перед проведением землеустроительных, земляных, строительных, мелиоративных работ проводятся мероприятия по выявлению объектов, обладающих признаками объекта культурного наследия. На испрашиваемом участке мероприятия по выявлению объектов, обладающих признаками объекта культурного наследия, не проводились.

Таким образом, на данный момент комитет по охране объектов культурного наследия Администрации Томской области не располагает информацией о наличии (отсутствии) объектов, обладающих признаками объекта культурного наследия на земельном участке по адресу: г. Томск, Шипкова улица, 6.

В соответствии со ст. 30 Федерального закона от 25.06.2002 № 73-ФЗ «Об объектах культурного наследия (памятниках истории и культуры) народов Российской Федерации» земли, подлежащие воздействию земляных, строительных, мелиоративных, хозяйственных и иных работ, в случае, если орган охраны объектов культурного наследия не имеет данных об отсутствии на указанных землях объектов, обладающих признаками объекта культурного наследия, подлежат историко-культурной экспертизе. Порядок проведения историко-культурной экспертизы определен пунктом 3 статьи 31 Федерального закона от 25.06.2002 № 73-ФЗ.



**КОМИТЕТ
ПО ОХРАНЕ ОБЪЕКТОВ
КУЛЬТУРНОГО НАСЛЕДИЯ
ТОМСКОЙ ОБЛАСТИ**

Ленина пр., д. 50, г. Томск, 634050
почтовый адрес: а/я 1442, г. Томск, 634069
тел. (382 2) 274-270, e-mail: heritage@tomsk.gov.ru
ИНН/КПП 7017401187/701701001, ОГРН 1167031059359


Заместителю начальника
департамента недвижимости
администрации Города Томска

А.С. Пашковой

16.06.2017 № 18-01-1892
на № 5854 от 19.05.2017

О предоставлении информации

Уважаемая Александра Сергеевна!



На Ваш запрос о предоставлении сведений о наличии (отсутствии) объектов культурного наследия в границах земельного участка по адресу: Томская область, г. Томск, ул. Центральная, 9, сообщаем следующее.

На испрашиваемом земельном участке с кадастровым номером 70:21:0100009:2091, расположен объект культурного наследия (памятник истории и культуры) регионального значения «Заезжий дом (общежитие)», входящий в состав объекта культурного наследия регионального значения «Историко-архитектурный комплекс спичечной фабрики «Сибирь» (далее – ансамбль) и зарегистрированный в едином государственном реестре объектов культурного наследия (памятников истории и культуры) народов Российской Федерации под номером 701510377580075.

Территория земельного участка по указанному адресу расположена в границах территории ансамбля «Историко-архитектурный комплекс спичечной фабрики «Сибирь», утвержденной приказом Департамента по культуре и туризму Томской области от 22.07.2014 № 266/01-09 «Об утверждении границ территорий объектов культурного наследия (памятников истории и культуры) регионального значения, расположенных на территории Томской области».

Выявленные объекты культурного наследия, зоны охраны и защитные зоны охраны объектов культурного наследия на испрашиваемом земельном участке отсутствуют. Сведениями об отсутствии на испрашиваемом участке объектов, обладающих признаками объекта культурного наследия (в т.ч. археологического), Комитет не располагает.

Учитывая изложенное, в соответствии со ст. 28, 30, 31, 32, 36, 45.1 Федерального закона от 25.06.2002 № 73-ФЗ при эксплуатации земельного участка перед началом земляных или строительных работ заказчик указанных работ на земельном участке обязан:

— обеспечить проведение и финансирование историко-культурной экспертизы земельного участка, подлежащего воздействию земляных, строительных, хозяйственных и иных работ, путем археологической разведки, в порядке, установленном ст. 45.1 Федерального закона;

— представить в Комитет документацию, содержащую результаты исследований, в соответствии с которыми определяется наличие или отсутствие объектов, обладающих признаками объекта культурного наследия на земельном участке, подлежащем воздействию земляных, строительных, хозяйственных и иных работ, а также заключение государственной историко-культурной экспертизы указанной документации (либо земельного участка).

— разработать в составе проектной документации раздел об обеспечении сохранности объекта культурного наследия, расположенного в границах территории объекта культурного наследия и на земельном участке, непосредственно связанном с земельным участком в границах территории объекта культурного наследия; или раздел документации, обосновывающий меры по обеспечению сохранности этих объектов культурного наследия;

— получить по документации или разделу документации, обосновывающей меры по обеспечению сохранности объектов культурного наследия, заключение государственной историко-культурной экспертизы и представить его совместно с указанной документацией в Комитет на согласование;

— обеспечить реализацию согласованной Комитетом документации, обосновывающей меры по обеспечению сохранности объектов культурного наследия.

Приложение: Справка об отнесении объекта к объектам культурного наследия, включённым в единый государственный реестр объектов культурного наследия (памятников истории и культуры) народов Российской Федерации, на 1 л. в 1 экз.

Председатель комитета



Е.В.Перетягина

Татьяна Борисовна Кожуркова
dc-ktb@cct.tomsk.gov.ru
8 (3822) 274-290 доп.10-75

Станислав Игоревич Рудковский
dc-rsi@cct.tomsk.gov.ru
8 (3822) 274-290 доп.10-75

Сведения о наличии (отсутствии) объектов культурного наследия, включенных в единый государственный реестр объектов культурного наследия (памятников истории и культуры) народов Российской Федерации, выявленных объектов культурного наследия и объектов, обладающих признаками объекта культурного наследия на земельном участке, расположенном по адресу: Томская область, г. Томск, Никитина улица, 2а, с кадастровым номером 70:21:0200002:291.

Территория земельного участка по указанному адресу отнесена к зоне охраны объектов культурного наследия регионального значения «ОЗР 3-28», частично к зоне регулирования застройки и хозяйственной деятельности «ЗРР 1-27», режимы использования которых установлены постановлением Администрации Томской области 14.06.2012 № 226а «Об утверждении границ зон охраны объектов культурного наследия, расположенных на территории г. Томска, режимов использования земель и градостроительных регламентов в границах данных зон охраны» и к территории объекта культурного наследия (по адресу: Томская область, г. Томск, Никитина улица, 2а), границы и режимы использования которой установлены приказом Департамента по культуре и туризму Томской области от 08.12.2014 473/01-09 «Об утверждении границ территорий объектов культурного наследия (памятников истории и культуры) регионального значения, расположенных на территории Томской области».

Здание, расположенное по адресу: г. Томск, Никитина улица, 2а, является объектом культурного наследия регионального значения, включенным в единый государственный реестр объектов культурного наследия решением распоряжением Администрации Томской области 255-ра от 29.04.2014 «О включении в единый государственный реестр объектов культурного наследия (памятников истории и культуры) народов Российской Федерации выявленных объектов культурного наследия, расположенных на территории города Томска», зарегистрированным в реестре приказом Минкультуры России 211-р от 20.05.2015 «О регистрации объекта культурного наследия регионального значения «Дом жилой», втор. пол. XIX в. (Томская область) в едином государственном реестре объектов культурного наследия (памятников истории и культуры) народов Российской Федерации» под регистрационным номером 701410139850005.

Выявленные объекты культурного наследия, на испрашиваемом участке, отсутствуют. Согласно пункту 1 статьи 15 Закона Томской области от 12.12.2006 № 304-ОЗ «Об объектах культурного наследия (памятниках истории и культуры) Томской области» перед проведением землеустроительных, земляных, строительных, мелиоративных работ проводятся мероприятия по выявлению объектов, обладающих признаками объекта культурного наследия. На испрашиваемом участке мероприятия по выявлению объектов, обладающих признаками объекта культурного наследия, не проводились.

Таким образом, на данный момент комитет по охране объектов культурного наследия Томской области не располагает информацией о наличии (отсутствии) объектов, обладающих признаками объекта культурного наследия на земельном участке по адресу: г. Томск, Никитина улица, 2а.

В соответствии со ст. 30 Федерального закона от 25.06.2002 № 73-ФЗ «Об объектах культурного наследия (памятниках истории и культуры) народов Российской Федерации» земли, подлежащие воздействию земляных, строительных, мелиоративных, хозяйственных и иных работ, в случае, если орган охраны объектов культурного наследия не имеет данных об отсутствии на указанных землях объектов, обладающих признаками объекта культурного наследия, подлежат историко-культурной экспертизе. Порядок проведения историко-культурной экспертизы определен пунктом 3 статьи 31 Федерального закона от 25.06.2002 № 73-ФЗ.

Сведения о наличии (отсутствии) объектов культурного наследия, включенных в единый государственный реестр объектов культурного наследия (памятников истории и культуры) народов Российской Федерации, выявленных объектов культурного наследия и объектов, обладающих признаками объекта культурного наследия на земельном участке, расположенном по адресу: Томская область, г. Томск, Кононова переулок, 4, с кадастровым номером 70:21:0200003:2769.

Территория земельного участка по указанному адресу отнесена к зоне охраны культурного наследия регионального значения «ОЗР 1-20», режимы использования которых установлены постановлением Администрации Томской области 14.06.2012 № 226а «Об утверждении границ зон охраны объектов культурного наследия, расположенных на территории г. Томска, режимов использования земель и градостроительных регламентов в границах данных зон охраны» и частично к территории объекта культурного наследия, границы и режимы использования которой установлены приказом Департамента по культуре и туризму Томской области от 16.08.2013 372/01-09 «Об утверждении границ территорий объектов культурного наследия (памятников истории и культуры) регионального значения, расположенных на территории Томской области».

Здание, расположенное по адресу: г. Томск, Кононова переулок, 4, является объектом культурного наследия регионального значения, включенным в единый государственный реестр объектов культурного наследия (памятников истории и культуры) народов Российской Федерации решением Исполнительного комитета Томского областного Совета народных депутатов от 28.04.1980 № 109 «О выполнении постановления Совета Министров РСФСР от 24.01.1980 г. № 54 «О мерах по улучшению охраны, реставрации и использованию памятников истории и культуры в свете Закона СССР и Закона РСФСР по охране и использованию памятников истории и культуры», и зарегистрированным в реестре приказом Минкультуры России от 12.09.2014 №1570 «О регистрации объектов культурного наследия регионального значения, расположенных в Томской области (г. Томск), в едином государственном реестре объектов культурного наследия (памятников истории и культуры) народов Российской Федерации» под регистрационным номером 721410022380005.

Выявленные объекты культурного наследия, на испрашиваемом участке, отсутствуют.

Согласно пункту 1 статьи 15 Закона Томской области от 12.12.2006 № 304-ОЗ «Об объектах культурного наследия (памятниках истории и культуры) Томской области» перед проведением землеустроительных, земляных, строительных, мелиоративных работ проводятся мероприятия по выявлению объектов, обладающих признаками объекта культурного наследия. На испрашиваемом участке мероприятия по выявлению объектов, обладающих признаками объекта культурного наследия, не проводились.

Таким образом, на данный момент комитет по охране объектов культурного наследия Томской области не располагает информацией о наличии (отсутствии) объектов, обладающих признаками объекта культурного наследия на земельном участке по адресу: г. Томск, Кононова переулок, 4.

В соответствии со ст. 30 Федерального закона от 25.06.2002 № 73-ФЗ «Об объектах культурного наследия (памятниках истории и культуры) народов Российской Федерации» земли, подлежащие воздействию земляных, строительных, мелиоративных, хозяйственных и иных работ, в случае, если орган охраны объектов культурного наследия не имеет данных об отсутствии на указанных землях объектов, обладающих признаками объекта культурного наследия, подлежат историко-культурной экспертизе. Порядок проведения историко-культурной экспертизы определен пунктом 3 статьи 31 Федерального закона от 25.06.2002 № 73-ФЗ.

Сведения о наличии (отсутствии) объектов культурного наследия, включенных в единый государственный реестр объектов культурного наследия (памятников истории и культуры) народов Российской Федерации, выявленных объектов культурного наследия и объектов, обладающих признаками объекта культурного наследия на земельном участке, расположенном по адресу: Томская область, г. Томск, Шипкова улица, 8, с кадастровым номером 70:21:0100061:1661.

Территория земельного участка по указанному адресу входит в территорию выявленного объекта (достопримечательное место) «Воскресенская гора и Белоозерье. Кон. XIX – нач. XX вв», по приказу Департамента по культуре и туризму Томской области от 29.03.2013 № 109/01-09 «О включении в список выявленных объектов культурного наследия зданий и сооружений, расположенных на территории Томской области», к территории выявленного объекта культурного наследия по ул. Шипкова, 8 в г. Томске и к зоне охраны объектов культурного наследия федерального значения «ОЗФ 1-3», границы и режимы использования которых установлены постановлением Администрации Томской области 14.06.2012 № 226а «Об утверждении границ зон охраны объектов культурного наследия, расположенных на территории г. Томска, режимов использования земель и градостроительных регламентов в границах данных зон охраны».

Здание, расположенное по адресу: г. Томск, Шипкова улица, 8, является выявленным объектом культурного наследия «Дом жилой, втор. пол. XIXв» по протоколу заседания экспертной комиссии от 29.05.2007, созданной по приказу Департамента по культуре Томской области от 13.04.2007 № 93/01-07 «Об инвентаризации выявленных объектов культурного наследия».

Объекты культурного наследия, включенные в единый государственный реестр объектов культурного наследия, на испрашиваемом участке, отсутствуют. Согласно пункту 1 статьи 15 Закона Томской области от 12.12.2006 № 304-ОЗ «Об объектах культурного наследия (памятниках истории и культуры) Томской области» перед проведением землеустроительных, земляных, строительных, мелиоративных работ проводятся мероприятия по выявлению объектов, обладающих признаками объекта культурного наследия. На испрашиваемом участке мероприятия по выявлению объектов, обладающих признаками объекта культурного наследия, не проводились.

Таким образом, на данный момент комитет по охране объектов культурного наследия Администрации Томской области не располагает информацией о наличии (отсутствии) объектов, обладающих признаками объекта культурного наследия на земельном участке по адресу: г. Томск, Шипкова улица, 8.

В соответствии со ст. 30 Федерального закона от 25.06.2002 № 73-ФЗ «Об объектах культурного наследия (памятниках истории и культуры) народов Российской Федерации» земли, подлежащие воздействию земляных, строительных, мелиоративных, хозяйственных и иных работ, в случае, если орган охраны объектов культурного наследия не имеет данных об отсутствии на указанных землях объектов, обладающих признаками объекта культурного наследия, подлежат историко-культурной экспертизе. Порядок проведения историко-культурной экспертизы определен пунктом 3 статьи 31 Федерального закона от 25.06.2002 № 73-ФЗ.



**КОМИТЕТ
ПО ОХРАНЕ ОБЪЕКТОВ
КУЛЬТУРНОГО НАСЛЕДИЯ
ТОМСКОЙ ОБЛАСТИ**

Ленина пр., д. 50, г. Томск, 634050
почтовый адрес: а/я 1442, г. Томск, 634069
тел. (382 2) 274-270, e-mail: heritage@tomsk.gov.ru
ИНН/КПП 7017401187/701701001, ОГРН 1167031059359


Заместителю мэра Города Томска

Е.И. Сурикову

24.07.2017 № 12-01-2247

на № 4003 от 20.06.2017

О предоставлении информации



Уважаемый Евгений Иванович!

На Ваш запрос о предоставлении сведений о наличии (отсутствии) объектов культурного наследия по адресу: Томская область, г. Томск, ул. Гоголя, 14/6, сообщаем следующее.

Испрашиваемая территория расположена в зонах охраны объектов культурного наследия, режимы использования которых установлены постановлением Администрации Томской области 14.06.2012 № 226а «Об утверждении границ зон охраны объектов культурного наследия, расположенных на территории г. Томска, режимов использования земель и градостроительных регламентов в границах данных зон охраны».

Объекты культурного наследия, включенные в Единый государственный реестр объектов культурного наследия (памятников истории и культуры) народов Российской Федерации, выявленные объекты культурного наследия и защитные зоны охраны объектов культурного наследия на испрашиваемой территории отсутствуют. Сведениями об отсутствии на испрашиваемой территории объектов, обладающих признаками объекта культурного наследия, Комитет по охране объектов культурного наследия Томской области не располагает.

Учитывая изложенное, в соответствии со ст. 28, 30, 31, 32, 36, 45.1 Федерального закона от 25.06.2002 № 73-ФЗ «Об объектах культурного наследия (памятниках истории и культуры) народов Российской Федерации» (далее – Федеральный закон) при эксплуатации земельного участка в границах зон охраны объектов культурного наследия перед началом земляных, проектных или строительных работ заказчик указанных работ обязан:


- обеспечить проведение и финансирование историко-культурной экспертизы земельного участка, подлежащего воздействию земляных, строительных, хозяйственных и иных работ, путем археологической разведки, в порядке, установленном ст. 45.1 Федерального закона;
- представить в Комитет документацию, содержащую результаты исследований, в соответствии с которыми определяется наличие или отсутствие объектов, обладающих признаками объекта культурного наследия на земельном участке, подлежащем воздействию земляных, строительных, хозяйственных и иных работ, а также заключение государственной историко-культурной экспертизы указанной документации (либо земельного участка).

Председатель комитета

Татьяна Борисовна Кожуркова
dc-ktb@cct.tomsk.gov.ru
8 (3822) 274-290 доп.10-75

Станислав Игоревич Рудковский
dc-rsi@cct.tomsk.gov.ru
8 (3822) 274-290 доп.10-75

Е.В.Перетягина





**КОМИТЕТ
ПО ОХРАНЕ ОБЪЕКТОВ
КУЛЬТУРНОГО НАСЛЕДИЯ
ТОМСКОЙ ОБЛАСТИ**

Ленина пр., д. 50, г. Томск, 634050
почтовый адрес: а/я 1442, г. Томск, 634069
тел. (382 2) 274-270, e-mail: heritage@tomsk.gov.ru
ИНН/КПП 7017401187/701701001, ОГРН 1167031059359

И.о. начальника департамента
недвижимости администрации
Города Томска

А.С. Пашковой

16.08.2018 № 42-01-49-14

на № 9033 от 20.07.2018

О предоставлении информации

Уважаемая Александра Сергеевна!

На Ваш запрос о предоставлении сведений о наличии (отсутствии) объектов культурного наследия в границах земельного участка, расположенного по адресу: Томская область, г. Томск, ул. Татарская, 2, с кадастровым номером 70:21:0200001:2044, сообщаем следующее.

В границах испрашиваемого земельного участка расположены следующие объекты культурного наследия, их территории и зоны охраны:

– объект культурного наследия регионального значения «2-х этажный жилой дом», кон. XIX в., по адресу: Томская область, г. Томск, Татарская улица, 2 угол Источная улица, 1, который включен в единый государственный реестр объектов культурного наследия (памятников истории и культуры) народов Российской Федерации (далее – Реестр) решением исполнительного комитета Томского областного Совета народных депутатов № 109 от 28.04.1980 и зарегистрирован в Реестре приказом Минкультуры России от 31.10.2015 № 1840 с присвоением ему регистрационного номера 721410024120005;

– территория названного объекта культурного наследия, границы и режим использования которой утверждены приказом Департамента по культуре и туризму Томской области от 21.03.2014 № 88/01-09 и п. 1) ст. 5.1 Федерального закона от 25.06.2002 № 73-ФЗ «Об объектах культурного наследия (памятниках истории и культуры) народов Российской Федерации» (далее – Федеральный закон);

– территории выявленного объекта культурного наследия – достопримечательное место «Татарская слобода-Заисточье», кон. XIX – нач. XX вв, границы и режим использования которой утверждены приказом Комитета по охране объектов культурного наследия Томской области от 28.02.2017 № 28/01-07 и п. 2) ст. 5.1 Федерального закона от 25.06.2002 № 73-ФЗ;

– зона охраны объектов культурного наследия регионального значения «ОЗР 2-62» режимы использования которых установлены постановлением Администрации Томской области 14.06.2012 № 226а «Об утверждении границ зон охраны объектов культурного наследия, расположенных на территории г. Томска, режимов использования земель и градостроительных регламентов в границах данных зон охраны».

Сведениями об отсутствии на испрашиваемом участке объектов, обладающих признаками объекта культурного наследия, Комитет по охране объектов культурного наследия Томской области (далее – Комитет) не располагает.

Исходя из вышеизложенного, информируем, что согласно ст. 28, 30, 31, 32, 36, 45.1 Федерального закона от 25.06.2002 № 73-ФЗ «Об объектах культурного наследия (памятниках истории и культуры) народов Российской Федерации» (далее – Федеральный закон) при эксплуатации земельного участка, перед началом земляных, проектных или строительных работ заказчик указанных работ обязан:

— обеспечить проведение и финансирование историко-культурной экспертизы земельного участка, подлежащего воздействию земляных, строительных, хозяйственных и иных работ, путем археологической разведки, в порядке, установленном ст. 45.1 Федерального закона;

— представить в Комитет документацию, подготовленную на основе полевых работ, содержащую результаты исследований, в соответствии с которыми определяется наличие или отсутствие объектов, обладающих признаками объекта культурного наследия на земельном участке, подлежащем воздействию земляных, строительных, хозяйственных и иных работ, а также заключение государственной историко-культурной экспертизы указанной документации (либо земельного участка);

— разработать в составе проектной документации раздел об обеспечении сохранности объектов культурного наследия, расположенных в границах территории объекта культурного наследия и на земельном участке, непосредственно связанном с земельным участком в границах территории объекта культурного наследия; или раздел документации, обосновывающий меры по обеспечению сохранности объектов культурного наследия; включающий оценку воздействия проводимых работ на указанные объекты культурного наследия;

— получить по разделу документации об обеспечении сохранности объектов культурного наследия положительное заключение государственной историко-культурной экспертизы и представить его совместно с указанной документацией в Комитет на согласование;

— обеспечить реализацию согласованной Комитетом документации об обеспечении сохранности объекта культурного наследия.

Председатель комитета



Е.В.Перетягина



**КОМИТЕТ
ПО ОХРАНЕ ОБЪЕКТОВ
КУЛЬТУРНОГО НАСЛЕДИЯ
ТОМСКОЙ ОБЛАСТИ**

Ленина пр., д. 50, г. Томск, 634050
почтовый адрес: а/я 1442, г. Томск, 634069
тел. (382 2) 274-270, e-mail: heritage@tomsk.gov.ru
ИНН/КПП 7017401187/701701001, ОГРН 1167031059359

12.07.2017 № 48-01-239

на № 4003 от 20.06.2017

О предоставлении информации

Заместителю мэра Города Томска

Е.И. Сурикову

Уважаемый Евгений Иванович!

На Ваш запрос о предоставлении сведений о наличии (отсутствии) объектов культурного наследия по адресу: Томская область, г. Томск, ул. Гоголя, 50/1, сообщаем следующее.

Испрашиваемая территория расположена в зонах охраны объектов культурного наследия, режимы использования которых установлены постановлением Администрации Томской области 14.06.2012 № 226а «Об утверждении границ зон охраны объектов культурного наследия, расположенных на территории г. Томска, режимов использования земель и градостроительных регламентов в границах данных зон охраны».

Объекты культурного наследия, включенные в Единый государственный реестр объектов культурного наследия (памятников истории и культуры) народов Российской Федерации, выявленные объекты культурного наследия и защитные зоны охраны объектов культурного наследия по указанному адресу отсутствуют. Сведениями об отсутствии по указанному адресу объектов, обладающих признаками объекта культурного наследия, Комитет по охране объектов культурного наследия Томской области не располагает.

Учитывая изложенное, в соответствии со ст. 28, 30, 31, 32, 36, 45.1 Федерального закона от 25.06.2002 № 73-ФЗ «Об объектах культурного наследия (памятниках истории и культуры) народов Российской Федерации» (далее – Федеральный закон) при эксплуатации земельного участка в границах зон охраны объектов культурного наследия перед началом земляных, проектных или строительных работ заказчик указанных работ обязан:

- обеспечить проведение и финансирование историко-культурной экспертизы земельного участка, подлежащего воздействию земляных, строительных, хозяйственных и иных работ, путем археологической разведки, в порядке, установленном ст. 45.1 Федерального закона;
- представить в Комитет документацию, содержащую результаты исследований, в соответствии с которыми определяется наличие или отсутствие объектов, обладающих признаками объекта культурного наследия на земельном участке, подлежащем воздействию земляных, строительных, хозяйственных и иных работ, а также заключение государственной историко-культурной экспертизы указанной документации (либо земельного участка).

Председатель комитета

Татьяна Борисовна Кожуркова
dc-ktb@cct.tomsk.gov.ru
8 (3822) 274-290 доп.10-75

Станислав Игоревич Рудковский
dc-rsi@cct.tomsk.gov.ru
8 (3822) 274-290 доп.10-75

Е.В.Перетягина



ТО-6571870



**КОМИТЕТ
ПО ОХРАНЕ ОБЪЕКТОВ
КУЛЬТУРНОГО НАСЛЕДИЯ
ТОМСКОЙ ОБЛАСТИ**

Ленина пр., д. 50, г. Томск, 634050
почтовый адрес: а/я 1442, г. Томск, 634069
тел. (382 2) 274-270, e-mail: heritage@tomsk.gov.ru
ИНН/КПП 7017401187/701701001, ОГРН 1167031059359

№ 12.20-18 № 48-01-6140

на № 15466 от 10.12.2018

О рассмотрении проекта постановления

Заместителю начальника
департамента недвижимости
администрации Города Томска

А.С. Папковой



Уважаемая Александра Сергеевна!

В связи с Вашим обращением о предоставлении сведений о наличии (отсутствии) объектов культурного наследия в границах земельного участка, расположенного по адресу: г. Томск, ул. Советская, 8, Комитет по охране объектов культурного наследия Томской области (далее – Комитет) сообщает следующее.

Испрашиваемая территория в границах земельного участка с кадастровым номером 70:21:0200002:2685, расположена в границах территории выявленного объекта культурного наследия достопримечательное место «Дворянская» и в зоне охраны объектов культурного наследия, режимы использования которых установлены: п. 2) ст. 5.1 Федерального закона от 25.06.2002 № 73-ФЗ «Об объектах культурного наследия (памятниках истории и культуры) народов Российской Федерации» (далее – Федеральный закон), приказом Комитета от 28.08.2017 № 106/01-07 «Об утверждении границ территорий выявленного объекта культурного наследия – достопримечательное место «Дворянская», расположенного на территории г. Томска (Томская область)» и постановлением Администрации Томской области 14.06.2012 № 226а «Об утверждении границ зон охраны объектов культурного наследия, расположенных на территории г. Томска, режимов использования земель и градостроительных регламентов в границах данных зон охраны».

Объекты культурного наследия, включенные в Единый государственный реестр объектов культурного наследия (памятников истории и культуры) народов Российской Федерации отсутствуют. Сведениями об отсутствии на испрашиваемой территории объектов, обладающих признаками объекта культурного наследия, Комитет не располагает.

Учитывая изложенное, в соответствии со ст. 28, 30, 31, 32, 36, 45.1 Федерального закона от 25.06.2002 № 73-ФЗ при эксплуатации земельного участка по адресу: г. Томск, ул. Советская, 8 с кадастровым номером 70:21:0200002:2685, и перед началом земляных или строительных работ заказчик указанных работ на испрашиваемом земельном участке обязан:

— обеспечить проведение и финансирование историко-культурной экспертизы земельного участка, подлежащего воздействию земляных, строительных, хозяйственных и иных работ, путем археологической разведки, в порядке, установленном ст. 45.1 Федерального закона;

— представить в Комитет документацию, содержащую результаты исследований, в соответствии с которыми определяется наличие или отсутствие объектов, обладающих признаками объекта культурного наследия на земельном



8677579

Барыба


участке, подлежащем воздействию земляных, строительных, хозяйственных и иных работ, а также заключение государственной историко-культурной экспертизы указанной документации (либо земельного участка).

— разработать в составе проектной документации раздел об обеспечении сохранности объектов культурного наследия, расположенных в границах территории объекта культурного наследия, выявленного объекта культурного наследия и на земельном участке, непосредственно связанном с земельным участком в границах территории объекта культурного наследия; или раздел документации, обосновывающий меры по обеспечению сохранности объектов культурного наследия; включающий оценку воздействия проводимых работ на указанные объекты культурного наследия;

— получить по разделу документации об обеспечении сохранности объектов культурного наследия положительное заключение государственной историко-культурной экспертизы и представить его совместно с указанной документацией в Комитет на согласование;

— обеспечить реализацию согласованной Комитетом документации об обеспечении сохранности объекта культурного наследия.

Председатель комитета



Е.В.Перетягина

Астафьева Людмила Сергеевна
8 (3822) 274-293
astafievals@tomsk.gov.ru

Татьяна Борисовна Кожуркова
dc-ktb@sct.tomsk.gov.ru
8 (3822) 274-296