


Приложение 1 к документации об аукционе
на право заключения договора аренды
объектов муниципальной собственности,
находящихся в муниципальной
имущественной казне Города Томска
от _____

Сведения о наличии / отсутствии объектов культурного наследия, включенных в единый государственный реестр объектов культурного наследия (памятниках истории и культуры) народов Российской Федерации (далее – реестр), выявленных объектов культурного наследия и объектов, обладающих признаками объекта культурного наследия на земельном участке, по адресу: Томская область, г. Томск, ул. Лермонтова, 24.

Территория земельного участка по указанному адресу с кадастровым номером 70:21:0100061:1668 отнесена к зоне регулирования застройки и хозяйственной деятельности объектов культурного наследия регионального значения «ЗРР 1-38», режимы использования которой установлены постановлением Администрации Томской области 14.06.2012 № 226а «Об утверждении границ зон охраны объектов культурного наследия, расположенных на территории г. Томска, режимов использования земель и градостроительных регламентов в границах данных зон охраны».

Объекты культурного наследия, включенные в реестр и выявленные объекты культурного наследия на испрашиваемом земельном участке отсутствуют. Мероприятия по выявлению объектов, обладающих признаками объекта культурного наследия, на указанной территории не проводились, поэтому на данный момент Комитет не располагает информацией о наличии (отсутствии) объектов, обладающих признаками объекта культурного наследия на земельном участке по адресу: г. Томск, ул. Лермонтова, 24.

В соответствии с абзацем 3 статьи 30 Федерального закона от 25.06.2002 № 73-ФЗ земельные участки, подлежащие воздействию земляных, строительных, мелиоративных, хозяйственных работ, в случае, если орган охраны объектов культурного наследия не имеет данных об отсутствии на указанных землях объектов культурного наследия, подлежат историко-культурной экспертизе. Согласно пункту 3 статьи 31 Федерального закона № 73-ФЗ порядок проведения историко-культурной экспертизы на земельных участках, участках лесного фонда, подлежащих воздействию земляных, строительных, мелиоративных, хозяйственных работ и иных работ, путем археологической разведки определяется в соответствии со статьей 45.1 указанного Федерального закона.




**КОМИТЕТ
ПО ОХРАНЕ ОБЪЕКТОВ
КУЛЬТУРНОГО НАСЛЕДИЯ
ТОМСКОЙ ОБЛАСТИ**

Ленина пр., д. 50, г. Томск, 634050
почтовый адрес: пл. 1442, г. Томск, 634069
тел. (382 2) 274-270, e-mail, heritage@tomsk.gov.ru
ИНН/КПП 701740/187701701001, ОГРН 1167031059359

12.08.2017 № 48-01-2205
на № 4003 от 20.06.2017

О предоставлении информации

Приложение 1 к документации об аукционе
на право заключения договора аренды
объектов муниципальной собственности,
находящихся в муниципальной
имущественной казне Города Томска
от _____



12 документов

Уважаемый Евгений Иванович!

На Ваш запрос о предоставлении сведений о наличии (отсутствии) объектов культурного наследия по адресу: Томская область, г. Томск, ул. Гоголя, 14, сообщаем следующее.

Испрашиваемая территория расположена в зонах охраны объектов культурного наследия, режимы использования которых установлены постановлением Администрации Томской области 14.06.2012 № 226а «Об утверждении границ зон охраны объектов культурного наследия, расположенных на территории г. Томска, режимов использования земель и градостроительных регламентов в границах данных зон охраны».

Объекты культурного наследия, включенные в Единый государственный реестр объектов культурного наследия (памятников истории и культуры) народов Российской Федерации, выявленные объекты культурного наследия и защитные зоны охраны объектов культурного наследия на испрашиваемой территории отсутствуют. Сведениями об отсутствии на испрашиваемой территории объектов, обладающих признаками объекта культурного наследия, Комитет по охране объектов культурного наследия Томской области не располагает.

Учитывая изложенное, в соответствии со ст. 28, 30, 31, 32, 36, 45.1 Федерального закона от 25.06.2002 № 73-ФЗ «Об объектах культурного наследия (памятниках истории и культуры) народов Российской Федерации» (далее – Федеральный закон) при эксплуатации земельного участка в границах зон охраны объектов культурного наследия перед началом земляных, проектных или строительных работ заказчик указанных работ обязан:

- обеспечить проведение и финансирование историко-культурной экспертизы земельного участка, подлежащего воздействию земляных, строительных, хозяйственных и иных работ, путем археологической разведки, в порядке, установленном ст. 45.1 Федерального закона;
- представить в Комитет документацию, содержащую результаты исследований, в соответствии с которыми определяется наличие или отсутствие объектов, обладающих признаками объекта культурного наследия на земельном участке, подлежащем воздействию земляных, строительных, хозяйственных и иных работ, а также заключение государственной историко-культурной экспертизы указанной документации (либо земельного участка).

Председатель комитета

Е.В.Перетягина

Татьяна Борисовна Кожуркова
dc-ktb@cct.tomsk.gov.ru
8 (3822) 274-290 доп.10-75

Станислав Игоревич Рудковский
dc-rsi@cct.tomsk.gov.ru
8 (3822) 274-290 доп.10-75



ТО-6571794



**КОМИТЕТ
ПО ОХРАНЕ ОБЪЕКТОВ
КУЛЬТУРНОГО НАСЛЕДИЯ
ТОМСКОЙ ОБЛАСТИ**

Ленина пр., д. 50, г. Томск, 634050
почтовый адрес: а/я 1442, г. Томск, 634069
тел. (382 2) 274-270, e-mail: heritage@toms.gov.ru
ИНН КГНТ 7017491157, ОГРН 1167031059359

Заместителю мэра Города Томска

Е.И. Сурикову

17.07.2017 № 48-61-2204

на № 4003 от 20.06.2017

О предоставлении информации

Уважаемый Евгений Иванович!

На Ваш запрос о предоставлении сведений о наличии (отсутствии) объектов культурного наследия по адресу: Томская область, г. Томск, ул. Гоголя, 14а, сообщаем следующее.

Испрашиваемая территория расположена в зонах охраны объектов культурного наследия, режимы использования которых установлены постановлением Администрации Томской области 14.06.2012 № 226а «Об утверждении границ зон охраны объектов культурного наследия, расположенных на территории г. Томска, режимов использования земель и градостроительных регламентов в границах данных зон охраны».

Объекты культурного наследия, включенные в Единый государственный реестр объектов культурного наследия (памятников истории и культуры) народов Российской Федерации, выявленные объекты культурного наследия и защитные зоны охраны объектов культурного наследия на испрашиваемой территории отсутствуют. Сведениями об отсутствии на испрашиваемой территории объектов, обладающих признаками объекта культурного наследия, Комитет по охране объектов культурного наследия Томской области не располагает.

Учитывая изложенное, в соответствии со ст. 28, 30, 31, 32, 36, 45.1 Федерального закона от 25.06.2002 № 73-ФЗ «Об объектах культурного наследия (памятниках истории и культуры) народов Российской Федерации» (далее – Федеральный закон) при эксплуатации земельного участка в границах зон охраны объектов культурного наследия перед началом земляных, проектных или строительных работ заказчик указанных работ обязан:

— обеспечить проведение и финансирование историко-культурной экспертизы земельного участка, подлежащего воздействию земляных, строительных, хозяйственных и иных работ, путем археологической разведки, в порядке, установленном ст. 45.1 Федерального закона;

— представить в Комитет документацию, содержащую результаты исследований, в соответствии с которыми определяется наличие или отсутствие объектов, обладающих признаками объекта культурного наследия на земельном участке, подлежащем воздействию земляных, строительных, хозяйственных и иных работ, а также заключение государственной историко-культурной экспертизы указанной документации (либо земельного участка).

Председатель комитета

Е.В.Перетягина

Татьяна Борисовна Кожуркова
dc-ktb@cct.toms.gov.ru
8 (3822) 274-290 доп.10-75

Станислав Игоревич Рудковский
dc-rs1@cct.toms.gov.ru
8 (3822) 274-290 доп.10-75



ТО-6571815



**КОМИТЕТ
ПО ОХРАНЕ ОБЪЕКТОВ
КУЛЬТУРНОГО НАСЛЕДИЯ
ТОМСКОЙ ОБЛАСТИ**

Ленина пр., д. 50, г. Томск, 634050
почтовый адрес: а/я 1442, г. Томск, 634069
тел. (382 2) 274-270, e-mail: heritage@toms.gov.ru
ИНН/КПП 7017401187/701701001, ОГРН 1167031059359

Заместителю мэра Города Томска

Е.И. Сурикову

17.07.2017 № 48-01-2002

на № 4003 от 20.06.2017

О предоставлении информации

Уважаемый Евгений Иванович!

На Ваш запрос о предоставлении сведений о наличии (отсутствии) объектов культурного наследия по адресу: Томская область, г. Томск, ул. Гоголя, 14/3, сообщаем следующее.

Испрашиваемая территория расположена в зонах охраны объектов культурного наследия, режимы использования которых установлены постановлением Администрации Томской области 14.06.2012 № 226а «Об утверждении границ зон охраны объектов культурного наследия, расположенных на территории г. Томска, режимов использования земель и градостроительных регламентов в границах данных зон охраны».

Объекты культурного наследия, включенные в Единый государственный реестр объектов культурного наследия (памятников истории и культуры) народов Российской Федерации, выявленные объекты культурного наследия и защитные зоны охраны объектов культурного наследия на испрашиваемой территории отсутствуют. Сведениями об отсутствии на испрашиваемой территории объектов, обладающих признаками объекта культурного наследия, Комитет по охране объектов культурного наследия Томской области не располагает.

Учитывая изложенное, в соответствии со ст. 28, 30, 31, 32, 36. 45.1 Федерального закона от 25.06.2002 № 73-ФЗ «Об объектах культурного наследия (памятниках истории и культуры) народов Российской Федерации» (далее – Федеральный закон) при эксплуатации земельного участка в границах зон охраны объектов культурного наследия перед началом земляных, проектных или строительных работ заказчик указанных работ обязан:

- обеспечить проведение и финансирование историко-культурной экспертизы земельного участка, подлежащего воздействию земляных, строительных, хозяйственных и иных работ, путем археологической разведки, в порядке, установленном ст. 45.1 Федерального закона;
- представить в Комитет документацию, содержащую результаты исследований, в соответствии с которыми определяется наличие или отсутствие объектов, обладающих признаками объекта культурного наследия на земельном участке, подлежащем воздействию земляных, строительных, хозяйственных и иных работ, а также заключение государственной историко-культурной экспертизы указанной документации (либо земельного участка).

Председатель комитета

Е.В.Перетягина

Татьяна Борисовна Кожуркова
dc-ktb@cct.toms.gov.ru
8 (3822) 274-290 доп.10-75

Станислав Игоревич Рудковский
dc-rsi@cct.toms.gov.ru
8 (3822) 274-290 доп.10-75



ТО-6571826



**КОМИТЕТ
ПО ОХРАНЕ ОБЪЕКТОВ
КУЛЬТУРНОГО НАСЛЕДИЯ
ТОМСКОЙ ОБЛАСТИ**

Ленина пр., д. 30, г. Томск, 634050
почтовый адрес: д.я 1442, г. Томск, 634069
тел. (382 2) 274-270, e-mail: heritage@tomsk.gov.ru
ИНН/КПП 7017401187/701701001, ОГРН 1167031059359

Заместителю мэра Города Томска

Е.И. Сурикову

17.07.2017 № 40-0-2200

на № 4003 от 20.06.2017

О предоставленной информации

Уважаемый Евгений Иванович!

На Ваш запрос о предоставлении сведений о наличии (отсутствии) объектов культурного наследия по адресу: Томская область, г. Томск, ул. Гоголя, 14/4, сообщаем следующее.

Испрашиваемая территория расположена в зонах охраны объектов культурного наследия, режимы использования которых установлены постановлением Администрации Томской области 14.06.2012 № 226а «Об утверждении границ зон охраны объектов культурного наследия, расположенных на территории г. Томска, режимов использования земель и градостроительных регламентов в границах данных зон охраны».

Объекты культурного наследия, включенные в Единый государственный реестр объектов культурного наследия (памятников истории и культуры) народов Российской Федерации, выявленные объекты культурного наследия и защитные зоны охраны объектов культурного наследия на испрашиваемой территории отсутствуют. Сведениями об отсутствии на испрашиваемой территории объектов, обладающих признаками объекта культурного наследия, Комитет по охране объектов культурного наследия Томской области не располагает.

Учитывая изложенное, в соответствии со ст. 28, 30, 31, 32, 36, 45.1 Федерального закона от 25.06.2002 № 73-ФЗ «Об объектах культурного наследия (памятниках истории и культуры) народов Российской Федерации» (далее – Федеральный закон) при эксплуатации земельного участка в границах зон охраны объектов культурного наследия перед началом земляных, проектных или строительных работ заказчик указанных работ обязан:

— обеспечить проведение и финансирование историко-культурной экспертизы земельного участка, подлежащего воздействию земляных, строительных, хозяйственных и иных работ, путем археологической разведки, в порядке, установленном ст. 45.1 Федерального закона;

— представить в Комитет документацию, содержащую результаты исследований, в соответствии с которыми определяется наличие или отсутствие объектов, обладающих признаками объекта культурного наследия на земельном участке, подлежащем воздействию земляных, строительных, хозяйственных и иных работ, а также заключение государственной историко-культурной экспертизы указанной документации (либо земельного участка).

Председатель комитета

Татьяна Борисовна Кожуркова
dc-ktb@cct.tomsk.gov.ru
8 (3822) 274-290 доп.10-75

Станислав Игоревич Рудковский
dc-rsi@cct.tomsk.gov.ru
8 (3822) 274-290 доп.10-75

Е.В.Перетягина



ТО-6571854



**КОМИТЕТ
ПО ОХРАНЕ ОБЪЕКТОВ
КУЛЬТУРНОГО НАСЛЕДИЯ
ТОМСКОЙ ОБЛАСТИ**

Ленина пр., д. 50, г. Томск, 634050
почтовый адрес: а/я 1442, г. Томск, 634069
тел. (382 2) 274-270, e-mail: heritage@tomsk.gov.ru
ИНН/КПП 7017401187/701701001, ОГРН 1167031059359


Заместителю мэра Города Томска

Е.И. Сурикову

24.07.2017 № 12-01-2247

на № 4003 от 20.06.2017

О предоставлении информации



Уважаемый Евгений Иванович!

На Ваш запрос о предоставлении сведений о наличии (отсутствии) объектов культурного наследия по адресу: Томская область, г. Томск, ул. Гоголя, 14/6, сообщаем следующее.

Испрашиваемая территория расположена в зонах охраны объектов культурного наследия, режимы использования которых установлены постановлением Администрации Томской области 14.06.2012 № 226а «Об утверждении границ зон охраны объектов культурного наследия, расположенных на территории г. Томска, режимов использования земель и градостроительных регламентов в границах данных зон охраны».

Объекты культурного наследия, включенные в Единый государственный реестр объектов культурного наследия (памятников истории и культуры) народов Российской Федерации, выявленные объекты культурного наследия и защитные зоны охраны объектов культурного наследия на испрашиваемой территории отсутствуют. Сведениями об отсутствии на испрашиваемой территории объектов, обладающих признаками объекта культурного наследия, Комитет по охране объектов культурного наследия Томской области не располагает.

Учитывая изложенное, в соответствии со ст. 28, 30, 31, 32, 36, 45.1 Федерального закона от 25.06.2002 № 73-ФЗ «Об объектах культурного наследия (памятниках истории и культуры) народов Российской Федерации» (далее – Федеральный закон) при эксплуатации земельного участка в границах зон охраны объектов культурного наследия перед началом земляных, проектных или строительных работ заказчик указанных работ обязан:


- обеспечить проведение и финансирование историко-культурной экспертизы земельного участка, подлежащего воздействию земляных, строительных, хозяйственных и иных работ, путем археологической разведки, в порядке, установленном ст. 45.1 Федерального закона;
- представить в Комитет документацию, содержащую результаты исследований, в соответствии с которыми определяется наличие или отсутствие объектов, обладающих признаками объекта культурного наследия на земельном участке, подлежащем воздействию земляных, строительных, хозяйственных и иных работ, а также заключение государственной историко-культурной экспертизы указанной документации (либо земельного участка).

Председатель комитета

Татьяна Борисовна Кожуркова
dc-ktb@cct.tomsk.gov.ru
8 (3822) 274-290 доп.10-75

Станислав Игоревич Рудковский
dc-rsi@cct.tomsk.gov.ru
8 (3822) 274-290 доп.10-75

Е.В.Перетягина



Сведения о наличии / отсутствии объектов культурного наследия, включенных в единый государственный реестр объектов культурного наследия (памятниках истории и культуры) народов Российской Федерации (далее – реестр), выявленных объектов культурного наследия и объектов, обладающих признаками объекта культурного наследия на земельном участке, по адресу: Томская область, г. Томск, ул. Максима Горького, 30.

Территория земельного участка по указанному адресу с кадастровым номером 70:21:0200008:1985 расположена в границах территории объекта культурного наследия регионального значения «Дом жилой», кон. XIX в., расположенного по адресу: г. Томск, ул. Горького Максима, 30, и в границах территории выявленного объекта культурного наследия – достопримечательное место «Татарская слобода - Заисточье», границы которых утверждены приказом Департамента по культуре и туризму Томской области от 09.09.2014 № 319/01-09 и приказом Комитета по охране объектов культурного наследия Томской области от 28.02.2017 № 28/01-07. Требования к осуществлению деятельности в границах территории объекта культурного наследия утверждены статьей 5.1 Федерального закона от 25.06.2002 № 73-ФЗ «Об объектах культурного наследия (памятниках истории и культуры) народов Российской Федерации» (далее – Федеральный закон № 73-ФЗ).

Мероприятия по выявлению объектов, обладающих признаками объекта культурного наследия, на указанной территории не проводились, поэтому на данный момент Комитет не располагает информацией о наличии (отсутствии) объектов, обладающих признаками объекта культурного наследия на земельном участке по адресу: г. Томск, ул. Максима Горького, 30.

В соответствии с абзацем 3 ст. 30 Федерального закона от 25.06.2002 № 73-ФЗ земельные участки, подлежащие воздействию земляных, строительных, мелиоративных, хозяйственных работ, в случае, если орган охраны объектов культурного наследия не имеет данных об отсутствии на указанных землях объектов культурного наследия, подлежат историко-культурной экспертизе. Согласно пункту 3 ст. 31 Федерального закона № 73-ФЗ порядок проведения историко-культурной экспертизы на земельных участках, участках лесного фонда, подлежащих воздействию земляных, строительных, мелиоративных, хозяйственных работ и иных работ, путем археологической разведки определяется в соответствии со ст. 45.1 указанного Федерального закона.

Сведения о наличии / отсутствии объектов культурного наследия, включенных в единый государственный реестр объектов культурного наследия (памятниках истории и культуры) народов Российской Федерации (далее – реестр), выявленных объектов культурного наследия и объектов, обладающих признаками объекта культурного наследия на земельном участке, по адресу: Томская область, г. Томск, ул. Октябрьская, 30.

Территория земельного участка по указанному адресу с кадастровым номером 70:21:0100060:1854 отнесена к зоне регулирования застройки и хозяйственной деятельности объектов культурного наследия регионального значения «ЗРР 1-4» и к территории достопримечательного места «Воскресенская гора и Белоозерье», границы и режимы использования которых установлены постановлением Администрации Томской области 14.06.2012 № 226а «Об утверждении границ зон охраны объектов культурного наследия, расположенных на территории г. Томска, режимов использования земель и градостроительных регламентов в границах данных зон охраны» и приказом Комитета по охране объектов культурного наследия Томской области от 28.08.2017 № 102/01-07 «Об утверждении границ территорий выявленного объекта культурного наследия – достопримечательное место «Воскресенская гора и Белоозерье», расположенного на территории г. Томска (Томская область)».

Объекты культурного наследия, включенные в реестр на испрашиваемом земельном участке отсутствуют. Мероприятия по выявлению объектов, обладающих признаками объекта культурного наследия, на указанной территории не проводились, поэтому на данный момент Комитет не располагает информацией о наличии (отсутствии) объектов, обладающих признаками объекта культурного наследия на земельном участке по адресу: г. Томск, ул. Октябрьская, 30.

В соответствии с абзацем 3 ст. 30 Федерального закона от 25.06.2002 № 73-ФЗ «Об объектах культурного наследия (памятниках истории и культуры) народов Российской Федерации» (далее – Федеральный закон) земельные участки, подлежащие воздействию земляных, строительных, мелиоративных, хозяйственных работ, в случае, если орган охраны объектов культурного наследия не имеет данных об отсутствии на указанных землях объектов культурного наследия, подлежат историко-культурной экспертизе. Согласно пункту 3 ст. 31 Федерального закона № 73-ФЗ порядок проведения историко-культурной экспертизы на земельных участках, участках лесного фонда, подлежащих воздействию земляных, строительных, мелиоративных, хозяйственных работ и иных работ, путем археологической разведки определяется в соответствии со ст. 45.1 указанного Федерального закона.