

Приложение 7 к письму
Комитета по охране объектов культурного
наследия Томской области
42/01-07 от 22.09.2017

Сведения о наличии / отсутствии объектов культурного наследия, включенных в единый государственный реестр объектов культурного наследия (памятниках истории и культуры) народов Российской Федерации (далее – реестр), выявленных объектов культурного наследия и объектов, обладающих признаками объекта культурного наследия на земельном участке, по адресу: Томская область, г. Томск, ул. Максима Горького, 30.

Территория земельного участка по указанному адресу с кадастровым номером 70:21:0200008:1985 расположена в границах территории объекта культурного наследия регионального значения «Дом жилой», кон. XIX в., расположенного по адресу: г. Томск, ул. Горького Максима, 30, и в границах территории выявленного объекта культурного наследия – достопримечательное место «Татарская слобода - Заисточье», границы которых утверждены приказом Департамента по культуре и туризму Томской области от 09.09.2014 № 319/01-09 и приказом Комитета по охране объектов культурного наследия Томской области от 28.02.2017 № 28/01-07. Требования к осуществлению деятельности в границах территории объекта культурного наследия утверждены статьей 5.1 Федерального закона от 25.06.2002 № 73-ФЗ «Об объектах культурного наследия (памятниках истории и культуры) народов Российской Федерации» (далее – Федеральный закон № 73-ФЗ).

Мероприятия по выявлению объектов, обладающих признаками объекта культурного наследия, на указанной территории не проводились, поэтому на данный момент Комитет не располагает информацией о наличии (отсутствии) объектов, обладающих признаками объекта культурного наследия на земельном участке по адресу: г. Томск, ул. Максима Горького, 30.

В соответствии с абзацем 3 ст. 30 Федерального закона от 25.06.2002 № 73-ФЗ земельные участки, подлежащие воздействию земляных, строительных, мелиоративных, хозяйственных работ, в случае, если орган охраны объектов культурного наследия не имеет данных об отсутствии на указанных землях объектов культурного наследия, подлежат историко-культурной экспертизе. Согласно пункту 3 ст. 31 Федерального закона № 73-ФЗ порядок проведения историко-культурной экспертизы на земельных участках, участках лесного фонда, подлежащих воздействию земляных, строительных, мелиоративных, хозяйственных работ и иных работ, путем археологической разведки определяется в соответствии со ст. 45.1 указанного Федерального закона.

Сведения о наличии (отсутствии) объектов культурного наследия, включенных в единый государственный реестр объектов культурного наследия (памятников истории и культуры) народов Российской Федерации, выявленных объектов культурного наследия и объектов, обладающих признаками объекта культурного наследия на земельном участке, расположенном по адресу: Томская область, г. Томск, Шипкова улица, 6, с кадастровым номером 70:21:0100061:1662.

Территория земельного участка по указанному адресу входит в территорию выявленного объекта (достопримечательное место) «Воскресенская гора и Белоозерье. Кон. XIX – нач. XX вв.», по приказу Департамента по культуре и туризму Томской области от 29.03.2013 № 109/01-09 «О включении в список выявленных объектов культурного наследия зданий и сооружений, расположенных на территории Томской области», отнесена к зоне охраны объектов культурного наследия федерального значения «ОЗФ 1-3», режимы использования которых установлены постановлением Администрации Томской области 14.06.2012 № 226а «Об утверждении границ зон охраны объектов культурного наследия, расположенных на территории г. Томска, режимов использования земель и градостроительных регламентов в границах данных зон охраны» и к территории объекта культурного наследия по приказу Департамента по культуре и туризму Томской области от 08.12.2014 № 473/01-09 «Об утверждении границ территорий объектов культурного наследия (памятников истории и культуры) регионального значения, расположенных на территории Томской области».

Здание, расположенное по адресу: г. Томск, Шипкова улица, 6, является объектом культурного наследия регионального значения, включенным в единый государственный реестр объектов культурного наследия (памятников истории и культуры) народов Российской Федерации распоряжением Администрации томской области от 29.04.2014 № 255-ра «О включении в единый государственный реестр объектов культурного наследия (памятников истории и культуры) народов Российской Федерации выявленных объектов культурного наследия, расположенных на территории города Томска», и зарегистрированным в реестре приказом Минкультуры России от 13.11.2015 № 15494-р «О регистрации объекта культурного наследия регионального значения «Дом жилой», втор. пол. XIX в. (Томская область) в едином государственном реестре объектов культурного наследия (памятников истории и культуры) народов Российской Федерации» под регистрационным номере 701410147800005.

Согласно пункту 1 статьи 15 Закона Томской области от 12.12.2006 № 304-03 «Об объектах культурного наследия (памятниках истории и культуры) Томской области» перед проведением землеустроительных, земляных, строительных, мелиоративных работ проводятся мероприятия по выявлению объектов, обладающих признаками объекта культурного наследия. На испрашиваемом участке мероприятия по выявлению объектов, обладающих признаками объекта культурного наследия, не проводились.

Таким образом, на данный момент комитет по охране объектов культурного наследия Администрации Томской области не располагает информацией о наличии (отсутствии) объектов, обладающих признаками объекта культурного наследия на земельном участке по адресу: г. Томск, Шипкова улица, 6.

В соответствии со ст. 30 Федерального закона от 25.06.2002 № 73-ФЗ «Об объектах культурного наследия (памятниках истории и культуры) народов Российской Федерации» земли, подлежащие воздействию земляных, строительных, мелиоративных, хозяйственных и иных работ, в случае, если орган охраны объектов культурного наследия не имеет данных об отсутствии на указанных землях объектов, обладающих признаками объекта культурного наследия, подлежат историко-культурной экспертизе. Порядок проведения историко-культурной экспертизы определен пунктом 3 статьи 31 Федерального закона от 25.06.2002 № 73-ФЗ.



**КОМИТЕТ
ПО ОХРАНЕ ОБЪЕКТОВ
КУЛЬТУРНОГО НАСЛЕДИЯ
ТОМСКОЙ ОБЛАСТИ**


Личный пр. д 50 г Томск 634050
почтовый адрес: а/я 1442, г Томск, 634069
тел. (382 2) 714-770, e-mail: heritage@tomsk.gov.ru
ИНН/КПП 7017401187/701701001. ОГРН 1167031059359

Заместителю начальника
департамента недвижимости
администрации Города Томска

А.С. Пашковой

16.06.2017 № А8-01-1892
на № 5854 от 19.05.2017

О предоставлении информации



Уважаемая Александра Сергеевна!

На Ваш запрос о предоставлении сведений о наличии (отсутствии) объектов культурного наследия в границах земельного участка по адресу: Томская область, г. Томск, ул. Центральная, 9, сообщаем следующее.

На испрашиваемом земельном участке с кадастровым номером 70:21:0100009:2091, расположен объект культурного наследия (памятник истории и культуры) регионального значения «Заезжий дом (общежитие)», входящий в состав объекта культурного наследия регионального значения «Историко-архитектурный комплекс спичечной фабрики «Сибирь» (далее – ансамбль) и зарегистрированный в едином государственном реестре объектов культурного наследия (памятников истории и культуры) народов Российской Федерации под номером 701510377580075.

Территория земельного участка по указанному адресу расположена в границах территории ансамбля «Историко-архитектурный комплекс спичечной фабрики «Сибирь», утвержденной приказом Департамента по культуре и туризму Томской области от 22.07.2014 № 266/01-09 «Об утверждении границ территорий объектов культурного наследия (памятников истории и культуры) регионального значения, расположенных на территории Томской области».

Выявленные объекты культурного наследия, зоны охраны и защитные зоны охраны объектов культурного наследия на испрашиваемом земельном участке отсутствуют. Сведениями об отсутствии на испрашиваемом участке объектов, обладающих признаками объекта культурного наследия (в т.ч. археологического), Комитет не располагает.

Учитывая изложенное, в соответствии со ст. 28, 30, 31, 32, 36, 45.1 Федерального закона от 25.06.2002 № 73-ФЗ при эксплуатации земельного участка перед началом земляных или строительных работ заказчик указанных работ на земельном участке обязан:

— обеспечить проведение и финансирование историко-культурной экспертизы земельного участка, подлежащего воздействию земляных, строительных, хозяйственных и иных работ, путем археологической разведки, в порядке, установленном ст. 45.1 Федерального закона;

— представить в Комитет документацию, содержащую результаты исследований, в соответствии с которыми определяется наличие или отсутствие объектов, обладающих признаками объекта культурного наследия на земельном участке, подлежащем воздействию земляных, строительных, хозяйственных и иных работ, а также заключение государственной историко-культурной экспертизы указанной документации (либо земельного участка).

— разработать в составе проектной документации раздел об обеспечении сохранности объекта культурного наследия, расположенного в границах территории объекта культурного наследия и на земельном участке, непосредственно связанном с земельным участком в границах территории объекта культурного наследия; или раздел документации, обосновывающий меры по обеспечению сохранности этих объектов культурного наследия;

— получить по документации или разделу документации, обосновывающей меры по обеспечению сохранности объектов культурного наследия, заключение государственной историко-культурной экспертизы и представить его совместно с указанной документацией в Комитет на согласование;

— обеспечить реализацию согласованной Комитетом документации, обосновывающей меры по обеспечению сохранности объектов культурного наследия.

Приложение: Справка об отнесении объекта к объектам культурного наследия, включённым в единый государственный реестр объектов культурного наследия (памятников истории и культуры) народов Российской Федерации, на 1 л. в 1 экз.

Председатель комитета



Е.В.Перетягина

Татьяна Борисовна Кожуркова
dc-ktb@cct.tomsk.gov.ru
8 (3822) 274-290 доп.10-75

Станислав Игоревич Рудковский
dc-rsi@cct.tomsk.gov.ru
8 (3822) 274-290 доп.10-75

Сведения о наличии (отсутствии) объектов культурного наследия, включенных в единый государственный реестр объектов культурного наследия (памятников истории и культуры) народов Российской Федерации, выявленных объектов культурного наследия и объектов, обладающих признаками объекта культурного наследия на земельном участке, расположенном по адресу: Томская область, г. Томск, Никитина улица, 2а, с кадастровым номером 70:21:0200002:291.

Территория земельного участка по указанному адресу отнесена к зоне охраны объектов культурного наследия регионального значения «ОЗР 3-28», частично к зоне регулирования застройки и хозяйственной деятельности «ЗРР 1-27», режимы использования которых установлены постановлением Администрации Томской области 14.06.2012 № 226а «Об утверждении границ зон охраны объектов культурного наследия, расположенных на территории г. Томска, режимов использования земель и градостроительных регламентов в границах данных зон охраны» и к территории объекта культурного наследия (по адресу: Томская область, г. Томск, Никитина улица, 2а), границы и режимы использования которой установлены приказом Департамента по культуре и туризму Томской области от 08.12.2014 473/01-09 «Об утверждении границ территорий объектов культурного наследия (памятников истории и культуры) регионального значения, расположенных на территории Томской области».

Здание, расположенное по адресу: г. Томск, Никитина улица, 2а, является объектом культурного наследия регионального значения, включенным в единый государственный реестр объектов культурного наследия решением распоряжением Администрации Томской области 255-ра от 29.04.2014 «О включении в единый государственный реестр объектов культурного наследия (памятников истории и культуры) народов Российской Федерации выявленных объектов культурного наследия, расположенных на территории города Томска», зарегистрированным в реестре приказом Минкультуры России 211-р от 20.05.2015 «О регистрации объекта культурного наследия регионального значения «Дом жилой», втор. пол. XIX в. (Томская область) в едином государственном реестре объектов культурного наследия (памятников истории и культуры) народов Российской Федерации» под регистрационным номером 701410139850005.

Выявленные объекты культурного наследия, на испрашиваемом участке, отсутствуют. Согласно пункту 1 статьи 15 Закона Томской области от 12.12.2006 № 304-ОЗ «Об объектах культурного наследия (памятниках истории и культуры) Томской области» перед проведением землеустроительных, земляных, строительных, мелиоративных работ проводятся мероприятия по выявлению объектов, обладающих признаками объекта культурного наследия. На испрашиваемом участке мероприятия по выявлению объектов, обладающих признаками объекта культурного наследия, не проводились.

Таким образом, на данный момент комитет по охране объектов культурного наследия Томской области не располагает информацией о наличии (отсутствии) объектов, обладающих признаками объекта культурного наследия на земельном участке по адресу: г. Томск, Никитина улица, 2а.

В соответствии со ст. 30 Федерального закона от 25.06.2002 № 73-ФЗ «Об объектах культурного наследия (памятниках истории и культуры) народов Российской Федерации» земли, подлежащие воздействию земляных, строительных, мелиоративных, хозяйственных и иных работ, в случае, если орган охраны объектов культурного наследия не имеет данных об отсутствии на указанных землях объектов, обладающих признаками объекта культурного наследия, подлежат историко-культурной экспертизе. Порядок проведения историко-культурной экспертизы определен пунктом 3 статьи 31 Федерального закона от 25.06.2002 № 73-ФЗ.

Сведения о наличии (отсутствии) объектов культурного наследия, включенных в единый государственный реестр объектов культурного наследия (памятников истории и культуры) народов Российской Федерации, выявленных объектов культурного наследия и объектов, обладающих признаками объекта культурного наследия на земельном участке, расположенном по адресу: Томская область, г. Томск, Кононова переулок, 4, с кадастровым номером 70:21:0200003:2769.

Территория земельного участка по указанному адресу отнесена к зоне охраны культурного наследия регионального значения «ОЗР 1-20», режимы использования которых установлены постановлением Администрации Томской области 14.06.2012 № 226а «Об утверждении границ зон охраны объектов культурного наследия, расположенных на территории г. Томска, режимов использования земель и градостроительных регламентов в границах данных зон охраны» и частично к территории объекта культурного наследия, границы и режимы использования которой установлены приказом Департамента по культуре и туризму Томской области от 16.08.2013 372/01-09 «Об утверждении границ территорий объектов культурного наследия (памятников истории и культуры) регионального значения, расположенных на территории Томской области».

Здание, расположенное по адресу: г. Томск, Кононова переулок, 4, является объектом культурного наследия регионального значения, включенным в единый государственный реестр объектов культурного наследия (памятников истории и культуры) народов Российской Федерации решением Исполнительного комитета Томского областного Совета народных депутатов от 28.04.1980 № 109 «О выполнении постановления Совета Министров РСФСР от 24.01.1980 г. № 54 «О мерах по улучшению охраны, реставрации и использованию памятников истории и культуры в свете Закона СССР и Закона РСФСР по охране и использованию памятников истории и культуры», и зарегистрированным в реестре приказом Минкультуры России от 12.09.2014 №1570 «О регистрации объектов культурного наследия регионального значения, расположенных в Томской области (г. Томск), в едином государственном реестре объектов культурного наследия (памятников истории и культуры) народов Российской Федерации» под регистрационным номером 721410022380005.

Выявленные объекты культурного наследия, на испрашиваемом участке, отсутствуют.

Согласно пункту 1 статьи 15 Закона Томской области от 12.12.2006 № 304-ОЗ «Об объектах культурного наследия (памятниках истории и культуры) Томской области» перед проведением землеустроительных, земляных, строительных, мелиоративных работ проводятся мероприятия по выявлению объектов, обладающих признаками объекта культурного наследия. На испрашиваемом участке мероприятия по выявлению объектов, обладающих признаками объекта культурного наследия, не проводились.

Таким образом, на данный момент комитет по охране объектов культурного наследия Томской области не располагает информацией о наличии (отсутствии) объектов, обладающих признаками объекта культурного наследия на земельном участке по адресу: г. Томск, Кононова переулок, 4.

В соответствии со ст. 30 Федерального закона от 25.06.2002 № 73-ФЗ «Об объектах культурного наследия (памятниках истории и культуры) народов Российской Федерации» земли, подлежащие воздействию земляных, строительных, мелиоративных, хозяйственных и иных работ, в случае, если орган охраны объектов культурного наследия не имеет данных об отсутствии на указанных землях объектов, обладающих признаками объекта культурного наследия, подлежат историко-культурной экспертизе. Порядок проведения историко-культурной экспертизы определен пунктом 3 статьи 31 Федерального закона от 25.06.2002 № 73-ФЗ.

Сведения о наличии (отсутствии) объектов культурного наследия, включенных в единый государственный реестр объектов культурного наследия (памятников истории и культуры) народов Российской Федерации, выявленных объектов культурного наследия и объектов, обладающих признаками объекта культурного наследия на земельном участке, расположенном по адресу: Томская область, г. Томск, Шипкова улица, 8, с кадастровым номером 70:21:0100061:1661.

Территория земельного участка по указанному адресу входит в территорию выявленного объекта (достопримечательное место) «Воскресенская гора и Белоозерье. Кон. XIX – нач. XX вв», по приказу Департамента по культуре и туризму Томской области от 29.03.2013 № 109/01-09 «О включении в список выявленных объектов культурного наследия зданий и сооружений, расположенных на территории Томской области», к территории выявленного объекта культурного наследия по ул. Шипкова, 8 в г. Томске и к зоне охраны объектов культурного наследия федерального значения «ОЗФ 1-3», границы и режимы использования которых установлены постановлением Администрации Томской области 14.06.2012 № 226а «Об утверждении границ зон охраны объектов культурного наследия, расположенных на территории г. Томска, режимов использования земель и градостроительных регламентов в границах данных зон охраны».

Здание, расположенное по адресу: г. Томск, Шипкова улица, 8, является выявленным объектом культурного наследия «Дом жилой, втор. пол. XIXв» по протоколу заседания экспертной комиссии от 29.05.2007, созданной по приказу Департамента по культуре Томской области от 13.04.2007 № 93/01-07 «Об инвентаризации выявленных объектов культурного наследия».

Объекты культурного наследия, включенные в единый государственный реестр объектов культурного наследия, на испрашиваемом участке, отсутствуют. Согласно пункту 1 статьи 15 Закона Томской области от 12.12.2006 № 304-ОЗ «Об объектах культурного наследия (памятниках истории и культуры) Томской области» перед проведением землеустроительных, земляных, строительных, мелиоративных работ проводятся мероприятия по выявлению объектов, обладающих признаками объекта культурного наследия. На испрашиваемом участке мероприятия по выявлению объектов, обладающих признаками объекта культурного наследия, не проводились.

Таким образом, на данный момент комитет по охране объектов культурного наследия Администрации Томской области не располагает информацией о наличии (отсутствии) объектов, обладающих признаками объекта культурного наследия на земельном участке по адресу: г. Томск, Шипкова улица, 8.

В соответствии со ст. 30 Федерального закона от 25.06.2002 № 73-ФЗ «Об объектах культурного наследия (памятниках истории и культуры) народов Российской Федерации» земли, подлежащие воздействию земляных, строительных, мелиоративных, хозяйственных и иных работ, в случае, если орган охраны объектов культурного наследия не имеет данных об отсутствии на указанных землях объектов, обладающих признаками объекта культурного наследия, подлежат историко-культурной экспертизе. Порядок проведения историко-культурной экспертизы определен пунктом 3 статьи 31 Федерального закона от 25.06.2002 № 73-ФЗ.



**КОМИТЕТ
ПО ОХРАНЕ ОБЪЕКТОВ
КУЛЬТУРНОГО НАСЛЕДИЯ
ТОМСКОЙ ОБЛАСТИ**

Ленина гр., д. 50, г. Томск, 634050
почтовый адрес а/я 1442, г. Томск, 634069
тел. (382 2) 274-270, e-mail: heritage@tmsk.gov.ru
ИНН/КПП 7017401187/701701001, ОГРН 1167031059359

12.07.2017 № 48 от 21.09

на № 4003 от 20.06.2017

О предоставлении информации

Заместителю мэра Города Томска

Е.И. Сурикову

Уважаемый Евгений Иванович!

На Ваш запрос о предоставлении сведений о наличии (отсутствии) объектов культурного наследия по адресу: Томская область, г. Томск, ул. Гоголя, 50/1, сообщаем следующее.

Испрашиваемая территория расположена в зонах охраны объектов культурного наследия, режимы использования которых установлены постановлением Администрации Томской области 14.06.2012 № 226а «Об утверждении границ зон охраны объектов культурного наследия, расположенных на территории г. Томска, режимов использования земель и градостроительных регламентов в границах данных зон охраны».

Объекты культурного наследия, включенные в Единый государственный реестр объектов культурного наследия (памятников истории и культуры) народов Российской Федерации, выявленные объекты культурного наследия и защитные зоны охраны объектов культурного наследия по указанному адресу отсутствуют. Сведениями об отсутствии по указанному адресу объектов, обладающих признаками объекта культурного наследия, Комитет по охране объектов культурного наследия Томской области не располагает.

Учитывая изложенное, в соответствии со ст. 28, 30, 31, 32, 36, 45.1 Федерального закона от 25.06.2002 № 73-ФЗ «Об объектах культурного наследия (памятниках истории и культуры) народов Российской Федерации» (далее – Федеральный закон) при эксплуатации земельного участка в границах зон охраны объектов культурного наследия перед началом земляных, проектных или строительных работ заказчик указанных работ обязан:

- обеспечить проведение и финансирование историко-культурной экспертизы земельного участка, подлежащего воздействию земляных, строительных, хозяйственных и иных работ, путем археологической разведки, в порядке, установленном ст. 45.1 Федерального закона;
- представить в Комитет документацию, содержащую результаты исследований, в соответствии с которыми определяется наличие или отсутствие объектов, обладающих признаками объекта культурного наследия на земельном участке, подлежащем воздействию земляных, строительных, хозяйственных и иных работ, а также заключение государственной историко-культурной экспертизы указанной документации (либо земельного участка).

Председатель комитета

Татьяна Борисовна Кожуркова
dc-ktb@cct.tomsk.gov.ru
8 (3822) 274-290 доп.10-75

Станислав Игоревич Рудковский
dc-rsi@cct.tomsk.gov.ru
8 (3822) 274-290 доп.10-75

Е.В.Перетягина



ТО-6571870



**КОМИТЕТ
ПО ОХРАНЕ ОБЪЕКТОВ
КУЛЬТУРНОГО НАСЛЕДИЯ
ТОМСКОЙ ОБЛАСТИ**

Ленина пр., д. 50, г. Томск, 634050
почтовый адрес: а/я 1442, г. Томск, 634069
тел. (382 2) 274-270, e-mail: heritage@toms.gov.ru
ИНН/КПП 7017401187/701701001, ОГРН 1167031059359

Заместителю начальника
департамента недвижимости
администрации Города Томска

А.С. Папковой

на № 15466 от 10.12.2018

О рассмотрении проекта постановления

Уважаемая Александра Сергеевна!

В связи с Вашим обращением о предоставлении сведений о наличии (отсутствии) объектов культурного наследия в границах земельного участка, расположенного по адресу: г. Томск, ул. Советская, 8, Комитет по охране объектов культурного наследия Томской области (далее – Комитет) сообщает следующее.

Испрашиваемая территория в границах земельного участка с кадастровым номером 70:21:0200002:2685, расположена в границах территории выявленного объекта культурного наследия достопримечательное место «Дворянская» и в зоне охраны объектов культурного наследия, режимы использования которых установлены: п. 2) ст. 5.1 Федерального закона от 25.06.2002 № 73-ФЗ «Об объектах культурного наследия (памятниках истории и культуры) народов Российской Федерации» (далее – Федеральный закон), приказом Комитета от 28.08.2017 № 106/01-07 «Об утверждении границ территорий выявленного объекта культурного наследия – достопримечательное место «Дворянская», расположенного на территории г. Томска (Томская область)» и постановлением Администрации Томской области 14.06.2012 № 226а «Об утверждении границ зон охраны объектов культурного наследия, расположенных на территории г. Томска, режимов использования земель и градостроительных регламентов в границах данных зон охраны».

Объекты культурного наследия, включенные в Единый государственный реестр объектов культурного наследия (памятников истории и культуры) народов Российской Федерации отсутствуют. Сведениями об отсутствии на испрашиваемой территории объектов, обладающих признаками объекта культурного наследия, Комитет не располагает.

Учитывая изложенное, в соответствии со ст. 28, 30, 31, 32, 36, 45.1 Федерального закона от 25.06.2002 № 73-ФЗ при эксплуатации земельного участка по адресу: г. Томск, ул. Советская, 8 с кадастровым номером 70:21:0200002:2685, и перед началом земляных или строительных работ заказчик указанных работ на испрашиваемом земельном участке обязан:

— обеспечить проведение и финансирование историко-культурной экспертизы земельного участка, подлежащего воздействию земляных, строительных, хозяйственных и иных работ, путем археологической разведки, в порядке, установленном ст. 45.1 Федерального закона;

— представить в Комитет документацию, содержащую результаты исследований, в соответствии с которыми определяется наличие или отсутствие объектов, обладающих признаками объекта культурного наследия на земельном



участке, подлежащем воздействию земляных, строительных, хозяйственных и иных работ, а также заключение государственной историко-культурной экспертизы указанной документации (либо земельного участка).

— разработать в составе проектной документации раздел об обеспечении сохранности объектов культурного наследия, расположенных в границах территории объекта культурного наследия, выявленного объекта культурного наследия и на земельном участке, непосредственно связанном с земельным участком в границах территории объекта культурного наследия; или раздел документации, обосновывающий меры по обеспечению сохранности объектов культурного наследия; включающий оценку воздействия проводимых работ на указанные объекты культурного наследия;

— получить по разделу документации об обеспечении сохранности объектов культурного наследия положительное заключение государственной историко-культурной экспертизы и представить его совместно с указанной документацией в Комитет на согласование;

— обеспечить реализацию согласованной Комитетом документации об обеспечении сохранности объекта культурного наследия.

Председатель комитета



Е.В.Перетягина

Астафьева Людмила Сергеевна
8 (3822) 274-293
astafievals@tomsk.gov.ru

Татьяна Борисовна Кожуркова
dc-ktb@cct.tomsk.gov.ru
8 (3822) 274-296



**КОМИТЕТ
ПО ОХРАНЕ ОБЪЕКТОВ
КУЛЬТУРНОГО НАСЛЕДИЯ
ТОМСКОЙ ОБЛАСТИ**

Ленина пр., д. 50, г. Томск, 634050
почтовый адрес: а/я №47, г. Томск, 634069
тел (382 2) 274-270, e-mail: heritage@tomsk.gov.ru
ИНН/КПП 7017401187/701701001, ОГРН 1167031059359


Заместителю начальника
департамента недвижимости
администрации Города Томска

А.С. Папковой

48 12 2018 № 48-01-0144

на № 15466 от 10.12.2018

О рассмотрении проекта постановления



Уважаемая Александра Сергеевна!

В связи с Вашим обращением о предоставлении сведений о наличии (отсутствии) объектов культурного наследия в границах земельного участка, расположенного по адресу: г. Томск, ул. Советская, 8б, Комитет по охране объектов культурного наследия Томской области (далее – Комитет) сообщает следующее.


Испрашиваемая территория в границах земельного участка с кадастровым номером 70:21:0200002:2633, расположена в границах территории выявленного объекта культурного наследия достопримечательное место «Дворянская» и в зоне охраны объектов культурного наследия, режимы использования которых установлены: п. 2) ст. 5.1 Федерального закона от 25.06.2002 № 73-ФЗ «Об объектах культурного наследия (памятниках истории и культуры) народов Российской Федерации» (далее – Федеральный закон), приказом Комитета от 28.08.2017 № 106/01-07 «Об утверждении границ территорий выявленного объекта культурного наследия – достопримечательное место «Дворянская», расположенного на территории г. Томска (Томская область)» и постановлением Администрации Томской области 14.06.2012 № 226а «Об утверждении границ зон охраны объектов культурного наследия, расположенных на территории г. Томска, режимов использования земель и градостроительных регламентов в границах данных зон охраны».

Объекты культурного наследия, включенные в Единый государственный реестр объектов культурного наследия (памятников истории и культуры) народов Российской Федерации отсутствуют. Сведениями об отсутствии на испрашиваемой территории объектов, обладающих признаками объекта культурного наследия, Комитет не располагает.

Учитывая изложенное, в соответствии со ст. 28, 30, 31, 32, 36, 45.1 Федерального закона от 25.06.2002 № 73-ФЗ при эксплуатации земельного участка по адресу: г. Томск, ул. Советская, 8б с кадастровым номером 70:21:0200002:2633, и перед началом земляных или строительных работ заказчик указанных работ на испрашиваемом земельном участке обязан:

— обеспечить проведение и финансирование историко-культурной экспертизы земельного участка, подлежащего воздействию земляных, строительных, хозяйственных и иных работ, путем археологической разведки, в порядке, установленном ст. 45.1 Федерального закона;

— представить в Комитет документацию, содержащую результаты исследований, в соответствии с которыми определяется наличие или отсутствие объектов, обладающих признаками объекта культурного наследия на земельном



участке, подлежащем воздействию земляных, строительных, хозяйственных и иных работ, а также заключение государственной историко-культурной экспертизы указанной документации (либо земельного участка).

— разработать в составе проектной документации раздел об обеспечении сохранности объектов культурного наследия, расположенных в границах территории объекта культурного наследия, выявленного объекта культурного наследия и на земельном участке, непосредственно связанном с земельным участком в границах территории объекта культурного наследия; или раздел документации, обосновывающий меры по обеспечению сохранности объектов культурного наследия; включающий оценку воздействия проводимых работ на указанные объекты культурного наследия;

— получить по разделу документации об обеспечении сохранности объектов культурного наследия положительное заключение государственной историко-культурной экспертизы и представить его совместно с указанной документацией в Комитет на согласование;

— обеспечить реализацию согласованной Комитетом документации об обеспечении сохранности объекта культурного наследия.

Председатель комитета



Е.В.Перетягина

Астафьева Людмила Сергеевна
8 (3822) 274-293
astafievals@tomsk.gov.ru

Татьяна Борисовна Кожуркова
dc-ktb@cct.tomsk.gov.ru
8 (3822) 274-296

Приложение 2 к письму
Комитета по охране объектов культурного
наследия Томской области
от 27.10.2016

Сведения о наличии /отсутствии объектов культурного наследия, включенных в единый государственный реестр объектов культурного наследия (памятниках истории и культуры) народов Российской Федерации (далее – реестр), выявленных объектов культурного наследия и объектов, обладающих признаками объекта культурного наследия на земельном участке, по адресу: Томская область, г. Томск, ул. Гоголя, 18/1.

Территория земельного участка по указанному адресу с кадастровым номером 70:21:0200004:9216 отнесена к зоне регулирования застройки и хозяйственной деятельности объектов культурного наследия регионального значения «ЗРР 1-53», режимы использования которой установлены постановлением Администрации Томской области 14.06.2012 № 226а «Об утверждении границ зон охраны объектов культурного наследия, расположенных на территории г. Томска, режимов использования земель и градостроительных регламентов в границах данных зон охраны».

Объекты культурного наследия, включенные в реестр и выявленные объекты культурного наследия на испрашиваемом земельном участке отсутствуют. Мероприятия по выявлению объектов, обладающих признаками объекта культурного наследия, на указанной территории не проводились, поэтому на данный момент Комитет не располагает информацией о наличии (отсутствии) объектов, обладающих признаками объекта культурного наследия на земельном участке по адресу: г. Томск, ул. Гоголя, 18/1.

В соответствии с абзацем 3 статьи 30 Федерального закона от 25.06.2002 № 73-ФЗ земельные участки, подлежащие воздействию земляных, строительных, мелиоративных, хозяйственных работ, в случае, если орган охраны объектов культурного наследия не имеет данных об отсутствии на указанных землях объектов культурного наследия, подлежат историко-культурной экспертизе. Согласно пункту 3 статьи 31 Федерального закона № 73-ФЗ порядок проведения историко-культурной экспертизы на земельных участках, участках лесного фонда, подлежащих воздействию земляных, строительных, мелиоративных, хозяйственных работ и иных работ, путем археологической разведки определяется в соответствии со статьей 45.1 указанного Федерального закона.



**КОМИТЕТ
ПО ОХРАНЕ ОБЪЕКТОВ
КУЛЬТУРНОГО НАСЛЕДИЯ
ТОМСКОЙ ОБЛАСТИ**

Ленина пр., д. 50, г. Томск, 634050
почтовый адрес: г. Томск, 634049
тел. (382 2) 274-270, e-mail: heritage@tomsk.gov.ru
ИНН/КПП 7017401187/701740100 ОГРН 1147051059554

17.06.2017 № 450/1195
на № 4003 от 20.06.2017

О предоставлении информации



ТО-6573103

Заместителю мэра Города Томска

Е.И. Сурикову

Уважаемый Евгений Иванович!

На Ваш запрос о предоставлении сведений о наличии (отсутствии) объектов культурного наследия, включенных в реестр, выявленных объектов культурного наследия либо объектов, обладающих признаками объекта культурного наследия, на территории по адресу: г. Томск, ул. Пушкина, 28в сообщаем следующее.

Территория по испрашиваемому адресу в границах земельного участка с кадастровым номером 70:21:0100051:3520 (согласно представлению приложению), расположена в зонах охраны объектов культурного наследия, режимы использования которых установлены постановлением Администрации Томской области 14.06.2012 № 226а: «Об утверждении границ зон охраны объектов культурного наследия, расположенных на территории г. Томска, режимов использования земель и градостроительных регламентов в границах данных зон охраны» и в границах территории выявленного объекта культурного наследия – достопримечательное место «Воскресенская гора и Белоозерье» по приказу Департамента по культуре и туризму Томской области от 29.03.2013 № 109/01-09.

Объекты культурного наследия, включенные в Единый государственный реестр объектов культурного наследия (памятников истории и культуры) народов Российской Федерации и защитные зоны охраны объектов культурного наследия по указанному адресу отсутствуют. Сведениями об отсутствии по указанному адресу объектов, обладающих признаками объекта культурного наследия, Комитет по охране объектов культурного наследия Томской области не располагает.

Учитывая изложенное, в соответствии со ст. 28, 30, 31, 32, 36, 45.1 Федерального закона от 25.06.2002 № 73-ФЗ «Об объектах культурного наследия (памятниках истории и культуры) народов Российской Федерации» (далее – Федеральный закон) при эксплуатации земельного участка в границах зон охраны объектов культурного наследия перед началом земляных, проектных или строительных работ заказчик указанных работ обязан:

- обеспечить проведение и финансирование историко-культурной экспертизы земельного участка, подлежащего воздействию земляных, строительных, хозяйственных и иных работ, путем археологической разведки, в порядке, установленном ст. 45.1 Федерального закона;
- представить в Комитет документацию, содержащую результаты исследований, в соответствии с которыми определяется наличие или отсутствие объектов, обладающих признаками объекта культурного наследия, на земельном участке, подлежащем воздействию земляных, строительных, хозяйственных и иных работ, а также заключение государственной историко-культурной экспертизы указанной документации (либо земельного участка);
- разработать в составе проектной документации раздел об обеспечении сохранности выявленного объекта культурного наследия - достопримечательное место «Воскресенская гора и Белоозерье» или раздел документации, обосновывающий меры по обеспечению сохранности названного объекта культурного наследия;

- получить по документации или разделу документации, обосновывающей меры по обеспечению сохранности названных объектов культурного наследия, заключение государственной историко-культурной экспертизы и представить его совместно с указанной документацией в Комитет на согласование;
- обеспечить реализацию согласованной Комитетом документации, обосновывающей меры по обеспечению сохранности названных объектов культурного наследия.

Председатель комитета



Е.В.Перетягина

Татьяна Борисовна Кожуркова
dc-ktb@cct.tomsk.gov.ru
8 (3822) 274-290 доп.10-75



**КОМИТЕТ
ПО ОХРАНЕ ОБЪЕКТОВ
КУЛЬТУРНОГО НАСЛЕДИЯ
ТОМСКОЙ ОБЛАСТИ**

Ленина пр., д. 50, г. Томск, 634050
почтовый адрес: а/я 1442, г. Томск, 634069
тел. (382 2) 274-270, e-mail: heritage@tomsk.gov.ru
ИНН/КПП 7017401187/701701001, ОГРН 1167031059359

16.08.2017 № 41-02-2315
на № 8380 от 14.07.2017


О направлении информации и документов



ТО-6606536

Заместителю начальника
Департамента управления
муниципальной собственностью
администрации Города Томска

А.С. Пашковой



Уважаемая Александра Сергеевна!

Комитет по охране объектов культурного наследия Томской области (далее по тексту - Комитет) в соответствии с Вашим запросом сообщает, что на земельном участке по адресу: г. Томск, ул. Пушкина, 28а (кад. № 70:21:0100051:3518), расположен объект культурного наследия (памятник истории и культуры) регионального значения «2-х этажный деревянный дом на кирпичном цокольном этаже», включенный в единый государственный реестр объектов культурного наследия (памятников истории и культуры) народов Российской Федерации (далее - Реестр) под номером 721410019470005.

Выявленные объекты культурного наследия на испрашиваемом земельном участке отсутствуют, сведениями об отсутствии на испрашиваемом участке объектов, обладающих признаками объекта культурного наследия (в т.ч. археологического), Комитет не располагает.

Дополнительно Комитет сообщает, что приказом Департамента по культуре и туризму Томской области от 09.09.2013 № 408/01-09 «Об утверждении границ территорий объектов культурного наследия (памятников истории и культуры) регионального значения, расположенных на территории Томской области» утверждена территория объекта культурного наследия «2-х этажный деревянный дом на кирпичном цокольном этаже». Требования к осуществлению деятельности в границах территории объекта культурного наследия утверждены статьей 5.1 Федерального закона от 25.06.2002 № 73-ФЗ «Об объектах культурного наследия (памятниках истории и культуры) народов Российской Федерации» (далее - Федеральный закон № 73-ФЗ).

Согласно пункту 2 статьи 36 Федерального закона № 73-ФЗ изыскательские, проектные, земляные, строительные, мелиоративные, хозяйственные работы, указанные в статье 30 Федерального закона № 73-ФЗ работы по использованию лесов и иные работы в границах территории объекта культурного наследия, включенного в Реестр, проводятся при условии соблюдения установленных статьей 5.1 Федерального закона № 73-ФЗ требований к осуществлению деятельности в границах территории объекта культурного наследия, особого режима использования земельного участка, в границах которого располагается объект археологического наследия, и при условии реализации согласованных соответствующим органом охраны объектов культурного наследия, определенным

Пашковой А.А.

Атом 1 Статьи 45 Федерального закона № 73-ФЗ, обязательных разделов об обеспечении сохранности указанных объектов культурного наследия в проектах проведения земляных работ или проектов обеспечения сохранности указанных объектов культурного наследия либо плана проведения спасательных археологических полевых работ, включающих оценку воздействия проводимых работ на указанные объекты культурного наследия.

Работы по сохранению объекта культурного наследия (памятника истории и культуры) регионального значения «2-х этажный деревянный дом на кирпичном цокольном этаже», расположенного по адресу: г. Томск, ул. Пушкина, 28а, должны проводиться в порядке, установленном статьей 45 Федерального закона № 73-ФЗ.

Далее, направляем в Ваш адрес утвержденное приказом Комитета от 08.08.2018 № 99/01-08 охранное обязательство собственника или иного законного владельца объекта культурного наследия (памятника истории и культуры) регионального значения «2-х этажный деревянный дом на кирпичном цокольном этаже», расположенного по адресу: г. Томск, ул. Пушкина, 28а.

Согласно пункту 7 статье 48 Федерального закона № 73-ФЗ в случае, если к моменту заключения договора, предусматривающего передачу права собственности на объект культурного наследия либо права владения и (или) пользования таким имуществом, в отношении указанного объекта действует охранное обязательство, предусмотренное статьей 47.6 Федерального закона № 73-ФЗ, такой договор должен содержать в качестве существенного условия обязательство лица, у которого на основании такого договора возникает право собственности на указанное имущество или право владения и (или) пользования этим имуществом, по выполнению требований, предусмотренных соответствующим охранным обязательством, порядок и условия их выполнения. В случае отсутствия в договоре предусмотренного настоящим пунктом существенного условия сделка является ничтожной. Копия охрannого обязательства является неотъемлемой частью указанного договора.

Приложения: Копия приказа Комитета от 08.08.2018 № 99/01-08 «Об утверждении охрannого обязательства собственника или иного законного владельца объекта культурного наследия (памятника истории и культуры) регионального значения «2-х этажный деревянный дом на кирпичном цокольном этаже», 1902 г.» на 10 л. в 1 экз.

Председатель комитета



Е.В. Перетягина