

ФИЛИАЛ ФЕДЕРАЛЬНОГО ГОСУДАРСТВЕННОГО БЮДЖЕТНОГО УЧРЕЖДЕНИЯ "ФЕДЕРАЛЬНАЯ КАДАСТРОВАЯ ПАЛАТА ФЕДЕРАЛЬНОЙ СЛУЖБЫ ГОСУДАРСТВЕННОЙ РЕГИСТРАЦИИ, КАДАСТРА И КАРТОГРАФИИ" ПО ТОМСКОЙ ОБЛАСТИ

(полное наименование органа регистрации прав)

Раздел 1

Выписка из Единого государственного реестра недвижимости об основных характеристиках и зарегистрированных правах на объект недвижимости
Сведения об основных характеристиках объекта недвижимости

На основании запроса от 11.04.2017 г., поступившего на рассмотрение 11.04.2017 г., сообщаем, что согласно записям Единого государственного реестра недвижимости:

Сооружение			
(вид объекта недвижимости)			
Лист №	Раздела 1	Всего листов раздела 1:	Всего разделов:
11.04.2017	№ 70/000/053/2017-9077		
Кадастровый номер:		70:14:0104003:24	
Номер кадастрового квартала:		70:14:0104003	
Дата присвоения кадастрового номера:		02.11.2011	
Ранее присвоенный государственный учетный номер:		Инвентарный номер: 69:401:1042:00:16861	
Адрес:	Томская область, г Томск, д Лоскутово, пер Большой, д 1а, строен 4		
Основная характеристика (для сооружения):	данные отсутствуют	19	м
	(тип)	(значение)	(единица измерения)
Назначение:	Транспортировка теплоносителя		
Наименование:	Теплосеть		
Количество этажей, в том числе подземных этажей:	данные отсутствуют		
Год ввода в эксплуатацию по завершении строительства:	данные отсутствуют		
Год завершения строительства:	данные отсутствуют		
Кадастровая стоимость, руб.:	30819		
Кадастровые номера иных объектов недвижимости, в пределах которых расположен объект недвижимости:	данные отсутствуют		
Кадастровые номера помещений, машино-мест, расположенных в здании или сооружении:	данные отсутствуют		
Виды разрешенного использования:	данные отсутствуют		
Статус записи об объекте недвижимости:	Сведения об объекте недвижимости имеют статус "актуальные, ранее учтенные"		
Особые отметки:	Протяженность объекта учета округлена в соответствии с Приказом Минюста РФ от 28.12.2012 г. № 831 Протяженность объекта учета по ранее изготовленному техническому паспорту 18,5 м.		
Получатель выписки:	Пристенова Надежда Паяльевна, уполномоченное лицо от имени представляемого: Департамент управления муниципальной собственностью администрации Города Томска		

ИП АЧАЛЬНИК ОТДЕЛА	Смолина Н. А.
(подпись)	(инициалы, фамилия)

М.П.

Раздел 2

Выписка из Единого государственного реестра недвижимости об основных характеристиках и зарегистрированных правах на объект недвижимости
Сведения о зарегистрированных правах

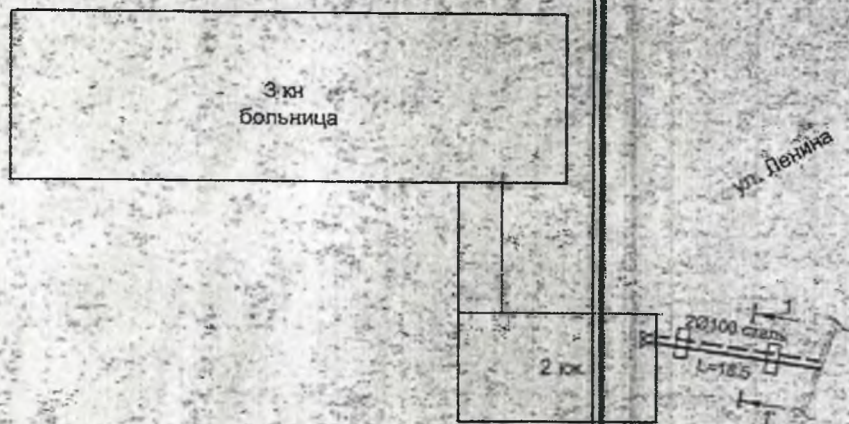
Сооружение			
(вид объекта недвижимости)			
Лист №	Раздела 2	Всего листов раздела 2:	Всего разделов:
11.04.2017	№ 70/000/053/2017-9077		
Кадастровый номер:		70:14:0104003:24	
1. Правообладатель (правообладатели):	1.1. Департамент недвижимости Администрации г.Томска, ИНН: 7017002351		
2. Вид, номер и дата государственной регистрации права:	2.1. Принят на учет как бесхозяйный объект недвижимого имущества, № 23070-70-01/230 /2008-129У от 23.12.2008		
3. Документы-основания:	3.1. сведения не предоставляются		
4. Ограничение прав и обременение объекта недвижимости:	не зарегистрировано		
5. Сведения о наличии решения об изъятии объекта недвижимости для государственных и муниципальных нужд:	данные отсутствуют		
6. Сведения об осуществлении государственной регистрации прав без необходимого в силу закона согласия третьего лица, органа:	данные отсутствуют		

ИП АЧАЛЬНИК ОТДЕЛА	Смолина Н. А.
(подпись)	(инициалы, фамилия)

М.П.

VI. Графическая часть

Схема сооружения



Условные обозначения:

- тепловая сеть на опорах
- запорная арматура
- здания и сооружения

Томский областной институт технической информации		Исх. №	
Выполнил Берилова И.И.		Дата 16.10.07	
Проверил Кучеренко Н.И.		Интера	
Работы		Информация	

ФИЛИАЛ ФЕДЕРАЛЬНОГО ГОСУДАРСТВЕННОГО БЮДЖЕТНОГО УЧРЕЖДЕНИЯ "ФЕДЕРАЛЬНАЯ КАДАСТРОВАЯ ПАЛАТА ФЕДЕРАЛЬНОЙ СЛУЖБЫ ГОСУДАРСТВЕННОЙ РЕГИСТРАЦИИ, КАДАСТРА И КАРТОГРАФИИ" ПО ТОМСКОЙ ОБЛАСТИ

(полное наименование органа регистрации прав)

Раздел 1

Выписка из Единого государственного реестра недвижимости об основных характеристиках и зарегистрированных правах на объект недвижимости
Сведения об основных характеристиках объекта недвижимости

24/20

На основании запроса от 11.04.2017 г., поступившего на рассмотрение 11.04.2017 г., сообщаем, что согласно записи Единого государственного реестра недвижимости:

Сооружение		(тип объекта недвижимости)	
Лист № _____ Раздела 1	Всего листов раздела 1 : _____	Всего разделов : _____	Всего листов выписки : _____
11.04.2017 № 70/000/053/2017-9076			
Кадастровый номер:		70:14:0314003:333	
Номер кадастрового квартала:		70:14:0314003	
Дата присвоения кадастрового номера:		02.11.2011	
Ранее присвоенный государственный учетный номер:		Инвентарный номер: 69401:1042:00:16820	
Адрес:	Томская область, г. Томск, д. Лоскутово, ул. Гагарина д. 56, строен 1		
Основная характеристика (для сооружения):	данные отсутствуют	15	м
	(тип)	значение	(единица измерения)
Назначение:	Транспортировка теплоносителя		
наименование:	Теплосеть		
Количество этажей, в том числе подземных этажей:	данные отсутствуют		
Год ввода в эксплуатацию по завершении строительства:	данные отсутствуют		
Год завершения строительства:	данные отсутствуют		
Кадастровая стоимость, руб.:	25682		
Кадастровые номера иных объектов недвижимости, в пределах которых расположен объект недвижимости:	данные отсутствуют		
Кадастровые номера помещений, машино-мест, расположенных в здании или сооружении:	данные отсутствуют		
Виды разрешенного использования:	данные отсутствуют		
Статус записи об объекте недвижимости:	Сведения об объекте недвижимости имеют статус "актуальные, ранее учтенные"		
Особые отметки:	данные отсутствуют		
Получатель выписки:	Пристиенная Надежда Павловна, уполномоченное лицо от имени представляемого: Департамент регистрации Героя Томска		

НАЧАЛЬНИК ОТДЕЛА	Смолина Н. А.
(подпись)	(инициалы, фамилия)

М.П.

Раздел 2

Выписка из Единого государственного реестра недвижимости об основных характеристиках и зарегистрированных правах на объект недвижимости
Сведения о зарегистрированных правах

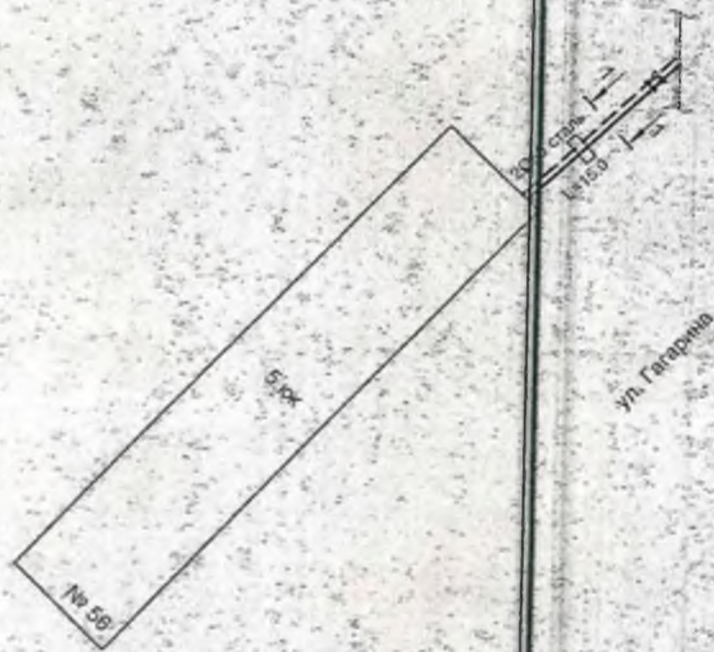
Сооружение		(тип объекта недвижимости)	
Лист № _____ Раздела 2	Всего листов раздела 2 : _____	Всего разделов : _____	Всего листов выписки : _____
11.04.2017 № 70/000/053/2017-9076			
Кадастровый номер:		70:14:0314003:333	
1. Правообладатель (правообладатели):	1.1. Департамент недвижимости Администрации г. Томска, ИНН: 7017002351		
2. Вид, номер и дата государственной регистрации права:	2.1. Принят на учет как бесхозяйный объект недвижимого имущества, № 70-70-01/230/2008-139У от 23.12.2008		
3. Документы-основания:	3.1. сведения не предоставляются		
4. Ограничение прав и обременение объекта недвижимости:	не зарегистрировано		
5. Сведения о наличии решения об изъятии объекта недвижимости для государственных и муниципальных нужд:	данные отсутствуют		
6. Сведения об осуществлении государственной регистрации прав без необходимого в силу закона согласия третьего лица, органа:	данные отсутствуют		

НАЧАЛЬНИК ОТДЕЛА	Смолина Н. А.
(подпись)	(инициалы, фамилия)




М.П.



VI. Графическая часть

Схема сооружения



Условные обозначения:

-  - тепловая сеть на опорах
-  - запорная арматура
-  - здания и сооружения

Томский областной центр технической инвентаризации				
Схема сооружения				
Выполнил	Барзилова М.		Дата	15.10.07
Проверил	Кучеренко Н.		Яггер	
Район	Провский		Масштаб	б/м

ФИЛИАЛ ФЕДЕРАЛЬНОГО ГОСУДАРСТВЕННОГО БЮДЖЕТНОГО УЧРЕЖДЕНИЯ "ФЕДЕРАЛЬНАЯ КАДАСТРОВАЯ ПАЛАТА ФЕДЕРАЛЬНОЙ СЛУЖБЫ ГОСУДАРСТВЕННОЙ РЕГИСТРАЦИИ, КАДАСТРА И КАРТОГРАФИИ" ПО ТОМСКОЙ ОБЛАСТИ

(полное наименование органа регистрации прав)

Раздел 1

Выписка из Единого государственного реестра недвижимости об основных характеристиках и зарегистрированных правах на объект недвижимости
Сведения об основных характеристиках объекта недвижимости

25 (87.96.99)

На основании запроса от 11.04.2017 г., поступившего на рассмотрение 11.04.2017 г., сообщаем, что согласно Единому государственному реестру недвижимости:

Сооружение			
(для объекта недвижимости)			
Лист №	Раздела 1	Всего листов раздела 1:	Всего разделов:
11.04.2017	№ 70/000/053/2017-9082		
Кадастровый номер:		70:14:0314003:36	
Номер кадастрового квартала:		70:14:0314003	
Дата присвоения кадастрового номера:		02.11.2011	
Фанес присвоенный государственный учетный номер:		Инвентарный номер: 69:401:1042:00:16863	
Адрес:	Томская область, г. Томск, д. Лоскутово, ул. Ленина д. 2 кв. 2		
Основная характеристика (для сооружения):	данные отсутствуют	данные отсутствуют	данные отсутствуют
	(тип)	(значение)	(единица измерения)
Назначение:	теплосеть		
Наименование:	Теплосеть		
Количество этажей, в том числе подземных этажей:	данные отсутствуют		
Год ввода в эксплуатацию по завершении строительства:	данные отсутствуют		
Год завершения строительства:	данные отсутствуют		
Кадастровая стоимость, руб.:	126700		
Кадастровые номера иных объектов недвижимости, в пределах которых расположен объект недвижимости:	данные отсутствуют		
Кадастровые номера помещений, машино-мест, расположенных в здании или сооружении:	данные отсутствуют		
Виды разрешенного использования:	данные отсутствуют		
Статус записи об объекте недвижимости:	Сведения об объекте недвижимости имеют статус "актуальные, ранее учтенные"		
Особые отметки:	Протяженность (74)		
Получатель выписки:	Пристенова Надежда Павловна, уполномоченное лицо от имени представляемого: Департамент управления муниципальной собственностью администрации Города Томска		
НАЧАЛЬНИК ОТДЕЛА		Смолина Н. А.	
(полное наименование должности)	(подпись)	(инициалы, фамилия)	

М.П.

Раздел 2

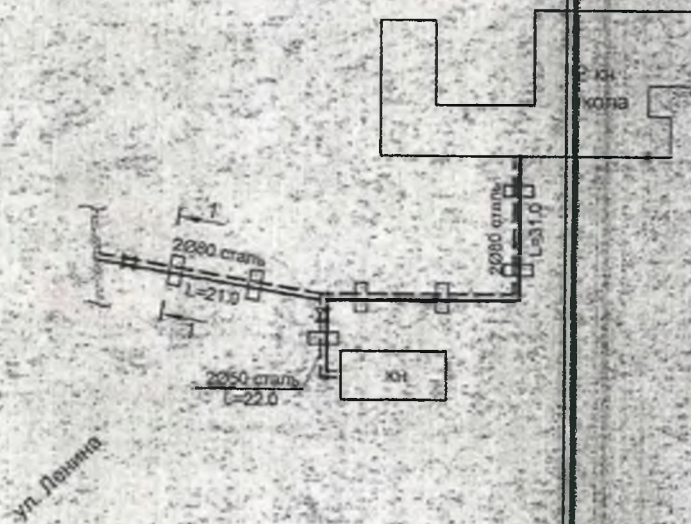
Выписка из Единого государственного реестра недвижимости об основных характеристиках и зарегистрированных правах на объект недвижимости
Сведения о зарегистрированных правах

Сооружение			
(для объекта недвижимости)			
Лист №	Раздела 2	Всего листов раздела 2:	Всего листов выписки:
11.04.2017	№ 70/000/053/2017-9082		
Кадастровый номер:		70:14:0314003:36	
1. Правообладатель (правообладатели):	1.1.	Департамент недвижимости Администрации г.Томска, ИНН: 7017002351	
2. Вид, номер и дата государственной регистрации права:	2.1.	Принят на учет как бесхозяйный объект недвижимого имущества, № 70-70-01/230 /2008-128 У от 23.12.2008	
3. Документы-основания:	3.1.	сведения не предоставляются	
4. Ограничение прав и обременение объекта недвижимости:	не зарегистрировано		
5. Сведения о наличии решения об изъятии объекта недвижимости для государственных и муниципальных нужд:	данные отсутствуют		
6. Сведения об осуществлении государственной регистрации прав без необходимого в силу закона согласия третьего лица, органа:	данные отсутствуют		
НАЧАЛЬНИК ОТДЕЛА		Смолина Н. А.	
(полное наименование должности)	(подпись)	(инициалы, фамилия)	

М.П.

VI. Графическая часть

Схема сооружения



Условные обозначения:

- тепловая сеть на опорах
- запорная арматура
- здания и сооружения

Томский областной центр технической инвентаризации				
Схема сооружения				
Надзорная	Барилова Н.А.		Дата	16.10.07
Проверил	Кучеренко В.		Объект	
Район	Курчатовский	Масштаб	6:4	