

**ФИЛИАЛ ФЕДЕРАЛЬНОГО ГОСУДАРСТВЕННОГО БЮДЖЕТНОГО УЧРЕЖДЕНИЯ "ФЕДЕРАЛЬНАЯ КАДАСТРОВАЯ ПАЛАТА ФЕДЕРАЛЬНОЙ СЛУЖБЫ ГОСУДАРСТВЕННОЙ РЕГИСТРАЦИИ, КАДАСТРА И КАРТОГРАФИИ" ПО ТОМСКОЙ ОБЛАСТИ**

(полное наименование органа регистрации прав)

Раздел 1

Выписка из Единого государственного реестра недвижимости об основных характеристиках и зарегистрированных правах на объект недвижимости  
Сведения об основных характеристиках объекта недвижимости

4(

На основании запроса от 11.04.2017 г. поступившего на рассмотрение 11.04.2017 г., сообщаем, что согласно записям Единого государственного реестра недвижимости:

<b>Сооружение</b>			
<small>(объект недвижимости)</small>			
Лист № <u>    </u> Раздела <u>1</u>	Всего листов раздела <u>1</u> : <u>    </u>	Всего разделов: <u>    </u>	Всего листов выписки: <u>    </u>
11.04.2017 № 70/000/053/2017-9067			
Кадастровый номер:		70:14:0314003:31	
Номер кадастрового квартала:		70:14:0314003	
Дата присвоения кадастрового номера:		02.11.2011	
Ранее присвоенный государственный учетный номер:		Инвентарный номер: 69:401:1042:00:16790	
Адрес:	Томская область, г. Томск, д. Лоскутово, ул. Гагарина д.31, корп. 1		
Основная характеристика (для сооружения):	данные отсутствуют	данные отсутствуют	данные отсутствуют
	(тип)	(значение)	(единица измерения)
Назначение:	Транспортировка теплоносителя		
Наименование:	Теплосеть		
Количество этажей, в том числе подземных этажей:	данные отсутствуют		
Год ввода в эксплуатацию по завершении строительства:	данные отсутствуют		
Год завершения строительства:	данные отсутствуют		
Кадастровая стоимость, руб.:	63350		
Кадастровые номера иных объектов недвижимости, в пределах которых расположен объект недвижимости:	данные отсутствуют		
Кадастровые номера помещений, машино-мест, расположенных в здании или сооружении:	данные отсутствуют		
Виды разрешенного использования:	данные отсутствуют		
Статус записи об объекте недвижимости:	Сведения об объекте недвижимости имеют статус "актуальные, ранее учтенные"		
Особые отметки:	Протяженность(37)		
Получатель выписки:	Пристенова Надежда Павловна, уполномоченное лицо от имени представляемого: Департамент управления муниципальной собственностью администрации Города Томска		

НАЧАЛЬНИК ОТДЕЛА	Смолина Н. А.
<small>(подпись)</small>	<small>(подпись, фамилия)</small>

Раздел 2

Выписка из Единого государственного реестра недвижимости об основных характеристиках и зарегистрированных правах на объект недвижимости  
Сведения о зарегистрированных правах

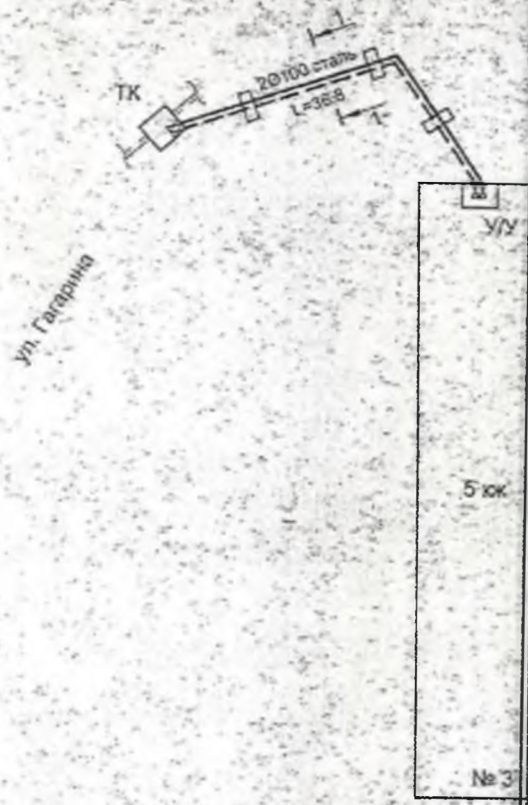
<b>Сооружение</b>			
<small>(объект недвижимости)</small>			
Лист № <u>    </u> Раздела <u>2</u>	Всего листов раздела <u>2</u> : <u>    </u>	Всего разделов: <u>    </u>	Всего листов выписки: <u>    </u>
11.04.2017 № 70/000/053/2017-9067			
Кадастровый номер:		70:14:0314003:317	
1. Правообладатель (правообладатели):	1.1. Департамент недвижимости Администрации г.Томска, ИНН: 7017002351		
2. Вид, номер и дата государственной регистрации права:	2.1. Принят на учет как бесхозяйный объект недвижимого имущества, № 70-70-01/230/2008-135У от 17.12.2008		
3. Документы-основания:	3.1. сведения не предоставляются		
4. Ограничение прав и обременение объекта недвижимости:	не зарегистрировано		
5. Сведения о наличии решения об изъятии объекта недвижимости для государственных и муниципальных нужд:	данные отсутствуют		
6. Сведения об осуществлении государственной регистрации прав без необходимого в силу закона согласия третьего лица, органа:	данные отсутствуют		

НАЧАЛЬНИК ОТДЕЛА	Смолина Н. А.
<small>(подпись)</small>	<small>(подпись, фамилия)</small>

18

VI. Графическая часть

Схема сооружения



Условные обозначения:

- тепловая сеть на опорах
- запорная арматура
- здания и сооружения

Томский областной центр технической инвентаризации		Схема сооружения	
Выполнил	Барнилова М.	Дата	12.10.07
Проверил	Кучеренко И.	Литера	
Район	Томский	Масштаб	б/м

ОТДЕЛ ФЕДЕРАЛЬНОГО ГОСУДАРСТВЕННОГО БЮДЖЕТНОГО УЧРЕЖДЕНИЯ "ФЕДЕРАЛЬНАЯ КАДАСТРОВАЯ ПАЛАТА ФЕДЕРАЛЬНОЙ СЛУЖБЫ ГОСУДАРСТВЕННОЙ РЕГИСТРАЦИИ, КАДАСТРА И КАРТОГРАФИИ" ПО ТОМСКОЙ ОБЛАСТИ

(полное наименование органа регистрации прав)

Раздел 1

Выписка из Единого государственного реестра недвижимости об основных характеристиках и зарегистрированных правах на объект недвижимости  
Сведения об основных характеристиках объекта недвижимости

19 (103, 104, 105)

На основании запроса от 11.04.2017 г., поступившего на рассмотрение 11.04.2017 г., сообщаем, что согласно записи Единого государственного реестра недвижимости:

Сооружение			
<small>(объект недвижимости)</small>			
Лист №	Раздела 1	Всего листов раздела 1:	Всего листов выписки:
11.04.2017	№ 70/000/053/2017-9059		
Кадастровый номер		70:14:0314001:191	
Номер кадастрового квартала:		70:14:0314001	
Дата присвоения кадастрового номера:		02.11.2011	
Ранее присвоенный государственный учетный номер:		Инвентарный номер: 69 401:1042:00:16816	
Адрес:	Томская область, г. Томск, д. Лоскутова, ул. Ленина, д. 25, корп. 1		
Основная характеристика (для сооружения):	данные отсутствуют	данные отсутствуют	данные отсутствуют
	<small>(тип)</small>	<small>(значение)</small>	<small>(единица измерения)</small>
Назначение:	Транспортировка теплоносителя		
Наименование:	Теплосеть		
Количество этажей, в том числе подземных этажей:	данные отсутствуют		
Год ввода в эксплуатацию по завершении строительства:	данные отсутствуют		
Год завершения строительства:	данные отсутствуют		
Кадастровая стоимость, руб.:	208883		
Кадастровые номера иных объектов недвижимости, в пределах которых расположен объект недвижимости:	данные отсутствуют		
Кадастровые номера помещений, машино-мест, расположенных в здании или сооружении:	данные отсутствуют		
Виды разрешенного использования:	данные отсутствуют		
Статус записи об объекте недвижимости:	Сведения об объекте недвижимости имеют статус "актуальные, ранее учтенные"		
Особые отметки:	Протяженность(122)		
Получатель выписки:	Пристенная Надежда Паяловна, уполномоченное лицо от имени представляемого: Департамент управления муниципальной собственностью администрации Города Томска		

ИЗДАТЕЛЬСТВО НЕДВИЖИМОСТИ	ПОДПИСЬ	ФИО ПОЛНОСТЬЮ (Фамилия)
	М.П.	Смолина Н. А.

Раздел 2

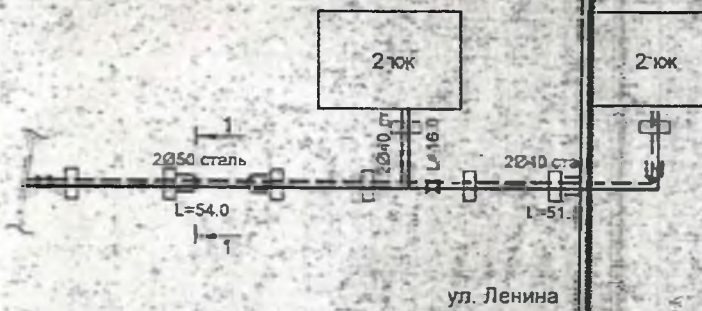
Выписка из Единого государственного реестра недвижимости об основных характеристиках и зарегистрированных правах на объект недвижимости  
Сведения о зарегистрированных правах

Сооружение			
<small>(объект недвижимости)</small>			
Лист №	Раздела 2	Всего листов раздела 2:	Всего листов выписки:
11.04.2017	№ 70/000/053/2017-9059		
Кадастровый номер:		70:14:0314001:191	
1. Правообладатель (правообладатели):	1.1. Департамент недвижимости Администрации г.Томска, ИНН: 7017002351		
2. Вид, номер и дата государственной регистрации права:	2.1. Принят на учет как бесхозяйный объект недвижимого имущества, № 70-70-01/230 /2008-126У от 17.12.2008		
3. Документы-основания:	3.1. сведения не предоставляются		
4. Ограничение прав и обременение объекта недвижимости:	не зарегистрировано		
5. Сведения о наличии решения об изъятии объекта недвижимости для государственных и муниципальных нужд:	данные отсутствуют		
6. Сведения об осуществлении государственной регистрации прав без необходимого в силу закона согласия третьего лица, органа:	данные отсутствуют		

ИЗДАТЕЛЬСТВО НЕДВИЖИМОСТИ	ПОДПИСЬ	ФИО ПОЛНОСТЬЮ (Фамилия)
	М.П.	Смолина Н. А.

# VI. Графическая часть

## Схема сооружения



Условные обозначения:

- тепловая сеть на опорах
- запорная арматура
- здания и сооружения

Гомский областной центр технической инвентаризации		Схема сооружения	
Выполнил	Барзилова И.М.	Дата	15.10.07
Проверял	Кучеряко И.Л.	Масштаб	б/м.
Район	Ровский		

НАЧАЛЬНИК ФЕДЕРАЛЬНОГО ГОСУДАРСТВЕННОГО БЮДЖЕТНОГО УЧРЕЖДЕНИЯ "ФЕДЕРАЛЬНАЯ КАДАСТРОВАЯ ПАЛАТА ФЕДЕРАЛЬНОЙ СЛУЖБЫ ГОСУДАРСТВЕННОЙ РЕГИСТРАЦИИ, КАДАСТРА И КАРТОГРАФИИ" ПО ТОМСКОЙ ОБЛАСТИ

(полное наименование органа регистрации прав)

Раздел 1

Выписка из Единого государственного реестра недвижимости об основных характеристиках и зарегистрированных правах на объект недвижимости  
Сведения об основных характеристиках объекта недвижимости

На основании запроса от 11.04.2017 г., поступившего на рассмотрение 11.04.2017 г., сообщаем, что согласно записи Единого государственного реестра недвижимости:

18 (18)

Сооружение			
(вид объекта недвижимости)			
Лист № <u>1</u> Раздела <u>1</u>	Всего листов раздела <u>1</u> : <u>    </u>	Всего разделов: <u>    </u>	Всего листов выписки: <u>    </u>
11.04.2017 № 70/000/053/2017-9056			
Кадастровый номер:		70:14:0314003:420	
Номер кадастрового квартала:		70:14:0314003	
Дата присвоения кадастрового номера:		02.11.2011	
Ранее присвоенный государственный учетный номер:		Инвентарный номер: 69-401:1042:00: 6862, Условный номер: 70-70-01/230/2008-130	
Адрес:	Томская область, г Томск, д Лоскутово, ул Ленина, д. 22, строен 1		
Основная характеристика (для сооружения):	данные отсутствуют	191	м
	(тип)	значение)	(единица измерения)
Назначение:	Транспортировка теплоносителя		
Наименование:	Теплосеть		
Количество этажей, в том числе подземных этажей:	данные отсутствуют		
Год ввода в эксплуатацию по завершении строительства:	данные отсутствуют		
Год завершения строительства:	данные отсутствуют		
Кадастровая стоимость, руб.:	327022		
Кадастровые номера иных объектов недвижимости, в пределах которых расположен объект недвижимости:	данные отсутствуют		
Кадастровые номера помещений, машино-мест, расположенных в здании или сооружении:	данные отсутствуют		
Виды разрешенного использования:	данные отсутствуют		
Статус записи об объекте недвижимости:	Сведения об объекте недвижимости имеют статус: "актуальные, ранее учтенные"		
Особые отметки:	Наименование сооружения: Теплосеть Протяженность объекта учета округлена в соответствии с Приказом Минюста РФ от 28.12.2012 г. № 831. Протяженность объекта учета по ранее изготовленному техническому паспорту 191,3 м.		
Получатель выписки:	Пристенская Надежда Павловна, уполномоченное лицо от имени представляемого: Департамент управления муниципальной собственностью администрации Города Томска		

НАЧАЛЬНИК ОТДЕЛА (подпись) Смолина Н. А. (инициалы, фамилия)

М.П.

Раздел 2

Выписка из Единого государственного реестра недвижимости об основных характеристиках и зарегистрированных правах на объект недвижимости  
Сведения о зарегистрированных правах

Сооружение			
(вид объекта недвижимости)			
Лист № <u>2</u> Раздела <u>2</u>	Всего листов раздела <u>2</u> : <u>    </u>	Всего разделов: <u>    </u>	Всего листов выписки: <u>    </u>
11.04.2017 № 70/000/053/2017-9056			
Кадастровый номер:		70:14:0314003:420	
1. Правообладатель (правообладатели):	1.1.	Департамент недвижимости Администрации г.Томска, ИНН: 7017002351	
2. Вид, номер и дата государственной регистрации права:	2.1.	Принят на учет как бесхозяйный объект недвижимого имущества, № 70-70-01/230/2008-130У от 17.12.2008	
3. Документы-основания:	3.1.	сведения не предоставляются	
4. Ограничение прав и обременение объекта недвижимости:	не зарегистрировано		
5. Сведения о наличии решения об изъятии объекта недвижимости для государственных и муниципальных нужд:	данные отсутствуют		
6. Сведения об осуществлении государственной регистрации прав без необходимого в силу закона согласия третьего лица, органа:	данные отсутствуют		

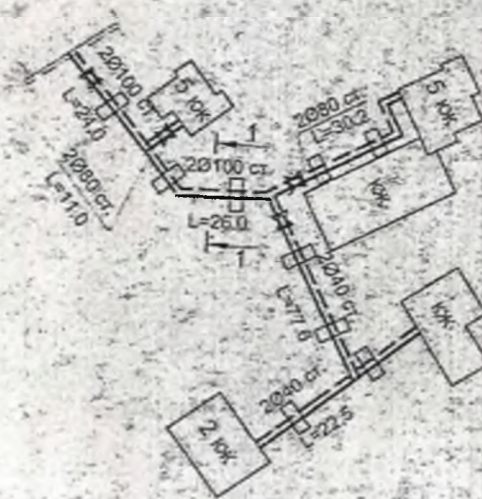
НАЧАЛЬНИК ОТДЕЛА (подпись) Смолина Н. А. (инициалы, фамилия)

М.П.

20




# VI. Графическая часть

## Схема сооружения



ул. Ленина

### Условные обозначения:

-  - тепловая сеть на опорах
-  - запорная арматура
-  - здания и сооружения

Томский областной центр технической инвентаризации		Схема сооружения	
Выполнил	Барзилова Н.М.	Дата	16.10.07
Проверил	Кучеренко В.И.	Листов	1
Район	Киселевский	Масштаб	б/м