

ФИЛИАЛ ФЕДЕРАЛЬНОГО ГОСУДАРСТВЕННОГО БЮДЖЕТНОГО УЧРЕЖДЕНИЯ "ФЕДЕРАЛЬНАЯ КАДАСТРОВАЯ ПАЛАТА ФЕДЕРАЛЬНОЙ СЛУЖБЫ ГОСУДАРСТВЕННОЙ РЕГИСТРАЦИИ, КАДАСТРА И КАРТОГРАФИИ" ПО ТОМСКОЙ ОБЛАСТИ

(полное наименование органа регистрации прав)

Раздел 1

Выписка из Единого государственного реестра недвижимости об основных характеристиках и зарегистрированных правах на объект недвижимости
Сведения об основных характеристиках объекта недвижимости

28 (2)

На основании запроса от 11.04.2017 г., поступившего на рассмотрение 11.04.2017 г., сообщаем, что согласно записи Единого государственного реестра недвижимости:

Сооружение			
(вид объекта недвижимости)			
Лист №	Раздела 1	Всего листов раздела 1:	Всего разделов:
11.04.2017	№ 70/000/053/2017-9078		
Кадастровый номер:		70:14:0314001:175	
Номер кадастрового квартала:		70:14:0314001	
Дата присвоения кадастрового номера:		02.11.2011	
Ранее присвоенный государственный учетный номер:		Инвентарный номер: 69:401:1042:00:17000	
Адрес:	Томская область, г. Томск, д. Лоскутово, ул. Октябрская, д. 17, корп. 1		
Основная характеристика (для сооружения):	данные отсутствуют	данные отсутствуют	данные отсутствуют
	(тип)	(назначение)	(единица измерения)
Назначение:	Транспортировка теплоносителя		
Наименование:	Теплосеть		
Количество этажей, в том числе подземных этажей:	данные отсутствуют		
Год ввода в эксплуатацию по завершении строительства:	данные отсутствуют		
Год завершения строительства:	данные отсутствуют		
Кадастровая стоимость, руб.:	344144		
Кадастровые номера иных объектов недвижимости, в пределах которых расположен объект недвижимости:	данные отсутствуют		
Кадастровые номера помещений, машино-мест, расположенных в здании или сооружении:	данные отсутствуют		
Виды разрешенного использования:	данные отсутствуют		
Статус записи об объекте недвижимости:	Сведения об объекте недвижимости имеют статус "актуальные, ранее учтенные"		
Особые отметки:	Протяженность(201)		
Получатель выписки:	Пристенья Надежда Павловна, уполномоченное лицо от имени представляемого: Департамент управления муниципальной собственностью администрации Города Томска		

И.А. НАЧАЛЬНИК ОТДЕЛА
(полное наименование должности) М.П. Смолина Н. А.
(подпись) (инициалы, фамилия)

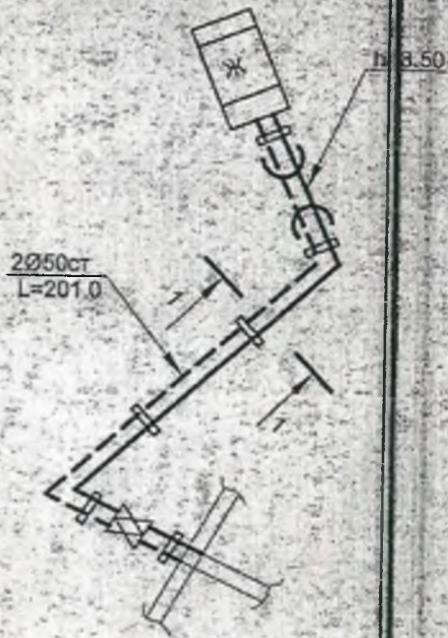
Раздел 2




Выписка из Единого государственного реестра недвижимости об основных характеристиках и зарегистрированных правах на объект недвижимости
Сведения о зарегистрированных правах

Сооружение			
(вид объекта недвижимости)			
Лист №	Раздела 2	Всего листов раздела 2:	Всего разделов:
11.04.2017	№ 70/000/053/2017-9078		
Кадастровый номер:		70:14:0314001:175	
1. Правообладатель (правообладатели):	1.1. Департамент недвижимости Администрации г.Томска, ИНН: 7017002351		
2. Вид, номер и дата государственной регистрации права	2.1. Принят на учет как бесхозяйный объект недвижимого имущества, № 70-70-01/055/2009-297У от 15.04.2009		
3. Документы-основания:	3.1. сведения не предоставляются		
4. Ограничение прав и обременение объекта недвижимости:	не зарегистрировано		
5. Сведения о наличии решения об изъятии объекта недвижимости для государственных и муниципальных нужд:	данные отсутствуют		
6. Сведения об осуществлении государственной регистрации прав без необходимого в силу закона согласия третьего лица, органа:	данные отсутствуют		

И.А. НАЧАЛЬНИК ОТДЕЛА
(полное наименование должности) М.П. Смолина Н. А.
(подпись) (инициалы, фамилия)

V. Графическая часть
 Схема сооружения



-  - тепловая сеть на опорах
-  - запорная арматура
-  - здания и сооружения

Томский областной центр технической инвентаризации				
Схема сооружения				
Выполнил	Шалдо К.В.	 	Дата	15.10.07
Проверил	Кучеренко В.Е.	 	Листов	
Район	Кировский		Масштаб	б/м

ОГУП «Томский областной центр технической инвентаризации», т./ф. (3822) 51-74-60, 2125-50 (+79016122530)
 634050 г.Томск, ул. Алексея Беленца, 11А, e-mail: ogup@mail.tomsknet.ru, http://ocdi.tomsk.ru

ФИЛИАЛ ФЕДЕРАЛЬНОГО ГОСУДАРСТВЕННОГО БЮДЖЕТНОГО УЧРЕЖДЕНИЯ "ФЕДЕРАЛЬНАЯ КАДАСТРОВАЯ ПАЛАТА ФЕДЕРАЛЬНОЙ СЛУЖБЫ ГОСУДАРСТВЕННОЙ РЕГИСТРАЦИИ, КАДАСТРА И КАРТОГРАФИИ" ПО ТОМСКОЙ ОБЛАСТИ

(полное наименование органа регистрации прав)

Раздел 1

Выписка из Единого государственного реестра недвижимости об основных характеристиках и зарегистрированных правах на объект недвижимости
Сведения об основных характеристиках объекта недвижимости

29 (112)

На основании запроса от 11.04.2017 г., поступившего на рассмотрение 11.04.2017 г., сообщаем, что согласно выписке из Единого государственного реестра недвижимости:

Сооружение			
<small>(вид объекта недвижимости)</small>			
Лист № <u>1</u> Раздела <u>1</u>	Всего листов раздела <u>1</u>	Всего разделов	Всего листов выписки:
11.04.2017 № 70/000/053/2017-9084			
Кадастровый номер:		70:14:0314003:425	
Номер кадастрового квартала:		70:14:0314003	
Дата присвоения кадастрового номера:		02.11.2011	
Ранее присвоенный государственный учетный номер:		Инвентарный номер: 64-401:1042:00:16984	
Адрес:	Томская область, г. Томск, д. Лоскутово, ул. Ленина, 24, корп. 1		
Основная характеристика (для сооружения):	данные отсутствуют	данные отсутствуют	данные отсутствуют
	(тип)	значение)	(единица измерения)
Назначение:	теплосеть		
Наименование:	Теплосеть		
Количество этажей, в том числе подземных этажей:	данные отсутствуют		
Год ввода в эксплуатацию по завершении строительства:	данные отсутствуют		
Год завершения строительства:	данные отсутствуют		
Кадастровая стоимость, руб.:	154094		
Кадастровые номера иных объектов недвижимости, в пределах которых расположен объект недвижимости:	данные отсутствуют		
Кадастровые номера помещений, машино-мест, расположенных в здании или сооружении:	данные отсутствуют		
Виды разрешенного использования:	данные отсутствуют		
Статус записи об объекте недвижимости:	Сведения об объекте недвижимости имеют статус "актуальные, ранее учтенные"		
Особые отметки:	Протяженность(90)		
Получатель выписки:	Пристинова Належда Павловна, уполномоченное лицо от имени представляемого: Департамент управления муниципальной собственностью администрации Города Томска		

ИНАЧАЛЬНИК ОТДЕЛА	Смолина Н. А.
<small>(подпись)</small>	<small>(подпись, фамилия)</small>

М.П.

Раздел 2

Выписка из Единого государственного реестра недвижимости об основных характеристиках и зарегистрированных правах на объект недвижимости
Сведения о зарегистрированных правах

Сооружение			
<small>(вид объекта недвижимости)</small>			
Лист № <u>2</u> Раздела <u>2</u>	Всего листов раздела <u>2</u>	Всего разделов:	Всего листов выписки:
11.04.2017 № 70/000/053/2017-9084			
Кадастровый номер:		70:14:0314003:425	

1. Правообладатель (правообладатели):	1.1. Департамент недвижимости Администрации г.Томска, ИНН: 7017002351
2. Вид, номер и дата государственной регистрации права:	2.1. Принят на учет как бесхозяйный объект недвижимого имущества, № 70-70-01/055/2009-317У от 17.04.2009
3. Документы-основания:	3.1. сведения не предоставляются
4. Ограничение прав и обременение объекта недвижимости:	не зарегистрировано
5. Сведения о наличии решения об изъятии объекта недвижимости для государственных и муниципальных нужд:	данные отсутствуют
6. Сведения об осуществлении государственной регистрации прав без необходимого в силу закона согласия третьего лица, органа:	данные отсутствуют

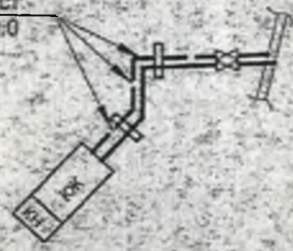
ИНАЧАЛЬНИК ОТДЕЛА	Смолина Н. А.
<small>(подпись)</small>	<small>(подпись, фамилия)</small>




М.П.

V. Графическая часть
 Схема сооружения

Ул. Ленина

2040ст
 L=90.0



-  - тепловая сеть на опорах
-  - запорная арматура
-  - здания и сооружения

Томский областной центр технической инвентаризации		Дата	
Схема сооружения		15.10.07	
Выполнял	Шалдо К.В.	Литера	
Проверил	Кучеренко В.Н.	Масштаб	6/м
Район	Кировский		

ОГУП «Томский областной центр технической инвентаризации», г/ф (3822) 51-74-60; факс (3822) 25-50 (+79016122550)
 634050 г.Томск, ул. Алексея Беленица, 11/1, e-mail: ogup@mail.tomsknet.ru, http://occi.tomsk.ru