



## АДМИНИСТРАЦИЯ ГОРОДА ТОМСКА ПОСТАНОВЛЕНИЕ

Л.д. 11.2023

№ 988

О проведении электронного аукциона по продаже земельного участка для индивидуального жилищного строительства по адресу: Российская Федерация, Томская область, городской округ Город Томск, город Томск, территория Родионово Поселок, улица Отрадная, 9

Руководствуясь Земельным кодексом Российской Федерации, постановлением Мэра города Томска от 11.03.2008 № 149 «О регламенте работы администрации города Томска по организации торгов по продаже земельных участков или права их аренды», на основании решения комиссии по вопросам предоставления земельных участков о проведении аукциона по продаже земельного участка для индивидуального жилищного строительства по адресу: Российская Федерация, Томская область, городской округ Город Томск, город Томск, территория Родионово Поселок, улица Отрадная, 9 (протокол № 113 от 29.08.2023)

### ПОСТАНОВЛЯЮ:

1. Департаменту управления муниципальной собственностью администрации Города Томска:

1) осуществить подготовку и разместить в установленном порядке извещение о проведении электронного аукциона по продаже земельного участка для индивидуального жилищного строительства по адресу: Российская Федерация, Томская область, городской округ Город Томск, город Томск, территория Родионово Поселок, улица Отрадная, 9 с кадастровым номером 70:21:0120002:182 площадью 1499 кв.м (далее – аукцион) с учетом сведений согласно приложению 1 к настоящему постановлению и предельных параметров разрешенного строительства (реконструкции) объектов капитального строительства согласно приложению 2 к настоящему постановлению;

2) разместить результаты электронного аукциона;

3) по итогам электронного аукциона заключить договор купли-продажи земельного участка в установленном порядке.

2. Признать утратившим силу пп. 1.4 п. 1 постановления администрации Города Томска от 13.07.2010 № 676 «О проведении торгов по продаже права на заключение договора аренды земельных участков по адресам: г. Томск, пос. Росинка, ул. Капитанская, 2, г. Томск, пос. Росинка, ул. Капитанская, 4, г. Томск, пос. Росинка, ул. Благовещенская, 17, г. Томск, пос. Родионово, ул. Отрадная, 9».

3. Контроль за исполнением настоящего постановления возложить на заместителя Мэра Города Томска по экономическому развитию.

Мэр Города Томска



Д.А. Махиня





1. Предмет электронного аукциона: земельный участок:
  - 1.1 кадастровый номер: 70:21:0120002:182;
  - 1.2 адрес: Российская Федерация, Томская область, городской округ Город Томск, город Томск, территория Родионово Поселок, улица Отрадная, 9;
  - 1.3 площадь: 1499 кв.м;
  - 1.4 вид права – собственность;
  - 1.5 категория земель: земли населенных пунктов;
  - 1.6 вид разрешенного использования: для индивидуального жилищного строительства;
  - 1.7 рельеф: ровный;
  - 1.8 наличие заболоченности: отсутствует;
  - 1.9 наличие насаждений: имеются;
  - 1.10 форма участка: прямоугольная;
  - 1.11 ограничения: отсутствуют;
  - 1.12 обременения: отсутствуют;
  - 1.13 градостроительный регламент: земельный участок расположен в границах территориальной зоны застройки индивидуальными жилыми домами (Ж-3), градостроительный регламент которой установлен Правилами землепользования и застройки муниципального образования «Город Томск», утвержденными решением Думы Города Томска от 27.11.2007 № 687.
2. Начальная цена 458 100 (четыреста пятьдесят восемь тысяч сто) рублей 00 копеек.
3. Шаг аукциона 13 000 (тринадцать тысяч) рублей 00 копеек.
4. Размер задатка 92 000 (девяносто две тысячи) рублей 00 копеек (перечисляется по реквизитам организатора торгов).
5. В случае заключения указанного договора с единственным принявшим участие в аукционе его участником размер цены земельного участка устанавливается в размере, равном начальной цене предмета электронного аукциона.
6. Победитель (единственный участник) электронного аукциона обязан в порядке, в сроки и на условиях, установленных договором купли-продажи земельного участка, уплатить цену земельного участка, определенную по результатам электронного аукциона. Задаток, внесенный победителем (единственным участником) электронного аукциона, зачитывается в счет оплаты цены земельного участка.
7. Победитель (единственный участник) электронного аукциона в течение 30 (тридцати) дней со дня направления договора купли-продажи уполномоченным органом обязан подписать договор купли-продажи земельного участка.
8. В случае уклонения победителя (единственного участника) электронного аукциона от заключения договора купли-продажи, внесенный им задаток не возвращается и зачисляется в бюджет муниципального образования «Город Томск».
9. В соответствии с пунктом 10 статьи 39.11 Земельного кодекса РФ участниками аукциона могут являться только граждане или в случае предоставления земельного участка для осуществления крестьянским (фермерским) хозяйством его деятельности - граждане и крестьянские (фермерские) хозяйства.
10. Существенные условия договора купли-продажи земельного участка:
  - 10.1. Предмет договора: Продавец обязуется передать в собственность Покупателя земельный участок из земель населенных пунктов по адресу: Российская Федерация, Томская область, городской округ Город Томск, город Томск, территория Родионово Поселок, улица Отрадная, 9 с кадастровым номером 70:21:0120002:182 площадью 1499 кв.м в сроки, предусмотренные договором, а Покупатель обязуется принять земельный участок и уплатить за него установленную договором цену.
  - 10.2. Цена земельного участка: определена по результатам электронного аукциона.
  - 10.3. Цель предоставления земельного участка – для индивидуального жилищного строительства.

- 10.4. Порядок, условия и сроки оплаты цены земельного участка: в течение трех месяцев с даты заключения договора купли-продажи производится Покупателем в следующем порядке:
- до истечения 30-дневного срока со даты заключения договора купли-продажи земельного участка Покупатель оплачивает сумму в размере 30% от цены земельного участка, определенной результатами электронного аукциона;
  - в период с 31 по 60 день с даты заключения договора купли-продажи земельного участка Покупатель оплачивает сумму в размере 30% от цены земельного участка, определенной результатами электронного аукциона;
  - в период с 61 по 90 день с даты заключения договора купли-продажи земельного участка Покупатель оплачивает оставшуюся сумму, равную разнице между ценой земельного участка, определенной результатами электронного аукциона, и суммой внесенного Покупателем до проведения торгов задатка, и платежей, внесенных Покупателем по договору купли-продажи земельного участка, путем перечисления денежных средств на счет Продавца, указанный в договоре.
- 10.5 Выдача акта приема-передачи осуществляется в течение 5 календарных дней после полной оплаты цены земельного участка.
- 10.6 Ответственность Покупателя за ненадлежащее исполнение обязательств по договору за нарушение сроков оплаты, установленных договором, Покупатель уплачивает пеню в размере 0,1% от невыплаченной суммы за каждый календарный день просрочки. Сторона, не исполнившая или ненадлежащим образом исполнившая обязательства по настоящему договору, обязана возместить другой стороне причиненные таким неисполнением убытки. Сторона, необоснованно уклоняющаяся от государственной регистрации перехода права собственности, должна возместить другой стороне убытки, вызванные задержкой регистрации.



Приложение 2 к постановлению  
 администрации городского округа  
 от 22.02.2018 г. № 188



**Предельные параметры разрешенного строительства,  
 реконструкции объектов капитального строительства**

N	Параметр	Единица исчисления	Показатель
1	Минимальный отступ зданий, строений, сооружений от границ земельных участков	м	не подлежат установлению
2	Предельное количество этажей для объектов капитального строительства на земельном участке, используемом в соответствии с видами разрешенного использования:	этаж	
2.1	- для индивидуального жилищного строительства (2.1)		3
3	Предельная высота для объектов капитального строительства на земельном участке, используемом в соответствии с видом (видами) разрешенного использования:	м	
3.1	- для индивидуального жилищного строительства (2.1) от планировочной отметки земли:  - до карниза  - до конька		9  12
4	Максимальный коэффициент плотности застройки в границах земельного участка, используемого в соответствии с видом разрешенного использования для индивидуального жилищного строительства (2.1) (включая объекты вспомогательного назначения, встроенные, пристроенные, встроенно-пристроенные объекты)		0,4
5	Максимальный процент застройки в границах земельного участка, используемого в соответствии с видами разрешенного использования:	%	
5.1	- под объектами для индивидуального жилищного строительства (2.1)	включая объекты вспомогательного назначения, встроенные, пристроенные, встроенно-пристроенные объекты	20

6.	Минимальная площадь озелененных территорий в границах земельного участка, используемого в соответствии с видами разрешенного использования:	% от площади земельного участка	
6.1	- для индивидуального жилищного строительства (2.1)		40



Публичное акционерное общество междугородной  
и международной электрической связи «Ростелеком»

МАКРОРЕГИОНАЛЬНЫЙ ФИЛИАЛ «СИБИРЬ»  
ТОМСКИЙ ФИЛИАЛ

пр. Фрунзе, 83а  
г. Томск, Россия 634061  
Тел.: (3822) 52 38 63, факс: (3822) 27 91 04  
e-mail: info@sibir.rt.ru, web: www.rt.ru

17.03.2023 № 1225

На № \_\_\_\_\_ от \_\_\_\_\_

2166

Председателю комитета  
по управлению проектами  
Администрация г. Томска  
Департамент архитектуры и  
градостроительства  
А.А. Татауровой

**Информация о возможности подключения (технологического присоединения)  
объектов капитального строительства к сетям инженерно-технического  
обеспечения к сетям связи (телефонизации и радиофикации)**

**Организация, осуществляющая подключение к сетям и выдачу ТУ –**  
ПАО Ростелеком (г. Томск, пр. Фрунзе, 83а.)

**Адрес для физ. лиц** - г. Томск, пр. Фрунзе, 83а, тел. 8-800-1000-800.

**Адрес для юр. лиц** – г. Томск, ул. Никитина, 97, (3822) 58-22-09,  
сот. тел. 8-913-854-37-58

**Адрес земельного участка** - Российская Федерация, Томская область, город  
Томск, территория Родионово Посёлок, улица Отрадная, 9.

**Срок, в течение которого правообладатель земельного участка может  
гобратиться к ПАО «Ростелеком», в целях заключения договора о  
подключении (технологическом присоединении) – 1 год.**

**Возможные точки подключения** – определяется на момент выдачи ТУ

**Максимальная нагрузки в возможных точках подключения** - определяется на  
момент выдачи ТУ.

**Ведущий менеджер по работе  
с холдингами**

**А.Н. Седельникова**

Щербо Елена Сергеевна  
(3822) 58-22-05





14.03.2023

## Информация № 193

о возможности подключения (технологического присоединения) объектов капитального строительства к сетям инженерно-технического обеспечения (водоснабжения и водоотведения)

Заявитель: *Департамент архитектуры и градостроительства администрации Города Томска*

Разрешенное использование земельного участка: *Для индивидуального жилищного строительства*

Адрес земельного участка: *г. Томск, территория п. Родионово, ул. Отрадная, 9 (кадастровый номер 70:21:0120002:182).*

Срок, в течение которого правообладатель земельного участка может обратиться в ООО «Томскводоканал», в целях заключения договора о подключении (технологическом присоединении): *" 14 " марта 2026 г.*

**Возможные точки подключения:**

- водоснабжение:

*Подключение к водопроводной линии 2Д110мм по ул. Дождевая п. Росинка.*

- водоотведение:

*В соответствии с п.п. 4.3, 4.4 СП 30.13330.2020 Свод правил "Внутренний водопровод и канализация зданий "актуализированная редакция СНиП 2.04.01-85\*.*

Максимальная нагрузка на хозяйственно-питьевые нужды холодного (в т.ч. горячего водоснабжения) и водоотведения в точках подключения не более *0,042 м<sup>3</sup>/час (1,000 м<sup>3</sup>/сут);*

Главный инженер ООО «Томскводоканал»

И. А. Мажейкин



Общество с ограниченной ответственностью «Томскводоканал»  
Елизаровых ул., д.79/2, г. Томск, Россия, 634021  
тел.: (3822) 905009, 905013, факс (3822) 905193, 905010  
e-mail: tvk@vodokanal.tomsk.ru





2265  
Султанов

Общество с ограниченной ответственностью «Газпром газораспределение Томск»  
(ООО «Газпром газораспределение Томск»)

« \_\_\_\_\_ » \_\_\_\_\_ 20 \_\_\_\_ г.

№ \_\_\_\_\_

**Информация**  
**о возможности подключения (технологического присоединения) объектов**  
**капитального строительства к сетям инженерно-технического обеспечения**  
**(Газоснабжение)**

**Заказчик:** Департамент архитектуры и градостроительства администрации Города Томска.

**Разрешенное использование земельного участка:** Для индивидуального жилищного строительства.

**Адрес земельного участка:** Российская Федерация, Томская область, городской округ город Томск, город Томск, территория Родионово поселок, ул. Отрадная, 9.

**Срок, в течение которого правообладатель земельного участка может обратиться в ООО «Газпром газораспределение Томск», в целях заключения договора о подключении (технологическом присоединении):** 1 год с момента предоставления данной информации.

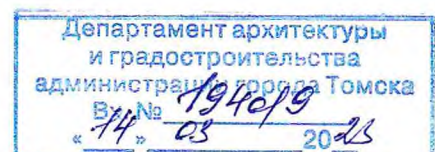
**Возможная точка подключения:** при условии строительства газопровода-ввода до границы земельного участка. Ближайшая сеть газораспределения ООО «Газпром газораспределение Томск» расположена на удалении ориентировочно 2500,0 м от границ вышеуказанного земельного участка по прямой линии.

**Максимальная нагрузка в возможной точке подключения:** 5,0 м<sup>3</sup>/час. (Без учета технической возможности подачи газа по магистральным газопроводам газотранспортной организации).

Начальник Производственного  
отдела

М.В.Бовкун

10.03.2023





Судинский



**ИНТЕР РАО**

**ТОМСК РТС**

Нахановича пер., д. 4А, Томск, Россия, 634050  
Телефон: +7 (3822) 46-94-69 Факс: +7(3822) 46-97-22  
tomskrts.ru

10.03.2023 № 318/ТРТС/ПС/523

Председателю  
комитета по управлению проектами  
Департамента архитектуры и  
градостроительства Администрации города Томска  
А.А. Татауровой

О возможности подключения объекта  
к системе теплоснабжения

Уважаемая Анастасия Александровна!

В ответ на Ваш запрос от 10.03.2023 № 02-19/2267 (вх. от 10.03.2023 № ТГ/5/818) о предоставлении информации о возможности подключения (технологического присоединения) к сетям теплоснабжения объекта, планируемого к строительству на земельном участке по адресу: г. Томск, территория Родионово Посёлок, ул. Отрадная, 9, с разрешенным видом использования «Для индивидуального жилищного строительства», сообщаю следующее..

Согласно ч. 2 ст. 23 Закона №190-ФЗ развитие системы теплоснабжения поселения или городского округа осуществляется на основании схемы теплоснабжения, которая должна соответствовать документам территориального планирования поселения или городского округа, в том числе схеме планируемого размещения объектов теплоснабжения в границах поселения или городского округа.

Как установлено пунктом 3 Правил № 2115 – договор о подключении к системе теплоснабжения является публичным для теплоснабжающих организаций, теплосетевых организаций, в том числе единой теплоснабжающей организации. При наличии технической возможности подключения к системе теплоснабжения в соответствующей точке подключения отказ потребителю в заключении договора о подключении в отношении объекта, расположенного в границах радиуса эффективного теплоснабжения, не допускается.

Подключение вышеуказанного объекта к системе теплоснабжения не предоставляется возможным ввиду удаленности подключаемого объекта от существующих тепловых сетей. В соответствии с Приказом Минэнерго России № 212 от 5 марта 2019 года данный объект не входит в зону радиуса эффективного теплоснабжения.


На основании вышеизложенного и принимается во внимание, что подключение объекта не предусмотрено схемой теплоснабжения г.Томска до 2037 года (актуализация на 2023 год), утверждённой Приказом Минэнерго России от 24.08.2022 № 862, обеспечение качественного теплоснабжения данного объекта не предоставляется возможным.

Подключение системы теплоснабжения объекта целесообразно выполнить от собственного индивидуального источника тепловой энергии правообладателя земельного участка.

Заместитель генерального директора-  
технический директор АО «Томская генерация»  
по доверенности от 01.11.2022г. № 1539

исп. Н.Н. Курганская  
☎ 614-662

С.Ю. Кузьмин



АКЦИОНЕРНОЕ ОБЩЕСТВО «ТОМСКРТС»

Управление Федеральной службы государственной регистрации, кадастра и картографии по Томской области

полное наименование органа регистрации прав


Выписка из Единого государственного реестра недвижимости об объекте недвижимости

Сведения о характеристиках объекта недвижимости

В Единый государственный реестр недвижимости внесены следующие сведения:

Раздел 1 Лист 1


Земельный участок	
вид объекта недвижимости	
Лист № 1 раздела 1	Всего листов раздела 1: 3
Всего разделов: 4	Всего листов выписки: 6
21.07.2023г.	
Кадастровый номер:	70:21:0120002:182
Номер кадастрового квартала:	70:21:0120002
Дата присвоения кадастрового номера:	22.07.2009
Ранее присвоенный государственный учетный номер:	данные отсутствуют
Адрес:	Российская Федерация, Томская область, городской округ Город Томск, город Томск, территория Родионово Посёлок, улица Отрадная, 9
Площадь:	1499 +/- 14
Кадастровая стоимость, руб.:	1028565
Кадастровые номера расположенных в пределах земельного участка объектов недвижимости:	данные отсутствуют
Кадастровые номера объектов недвижимости, из которых образован объект недвижимости:	данные отсутствуют
Кадастровые номера образованных объектов недвижимости:	данные отсутствуют
Категория земель:	Земли населенных пунктов
Виды разрешенного использования:	Для индивидуального жилищного строительства
Сведения о кадастровом инженере:	32057, уточнением описания местоположения границ и (или) площади земельного участка с кадастровым номером 70:21:0120002:182 с целью исправления ошибки в описании местоположения его границ и (или) площади, 2023.40, 2023-02-28
Сведения о лесах, водных объектах и об иных природных объектах, расположенных в пределах земельного участка:	данные отсутствуют
Сведения о том, что земельный участок полностью расположен в границах зоны с особыми условиями использования территории, территории объекта культурного наследия, публичного сервитута:	данные отсутствуют

полное наименование должности	 ДОКУМЕНТ ПОДПИСАН ЭЛЕКТРОННОЙ ПОДПИСЬЮ	инициалы, фамилия
-------------------------------	--	-------------------

Сертификат: 3094В7974ВЗСА8Е1F07А347СFAD6FА78  
 Владелец: ФЕДЕРАЛЬНАЯ СЛУЖБА ГОСУДАРСТВЕННОЙ  
 РЕГИСТРАЦИИ, КАДАСТРА И КАРТОГРАФИИ  
 Действителен: с 17.05.2022 по 10.08.2023




Земельный участок			
вид объекта недвижимости			
Лист № 2 раздела 1	Всего листов раздела 1: 3	Всего разделов: 4	Всего листов выписки: 6
21.07.2023г.			
Кадастровый номер:		70:21:0120002:182	
Сведения о том, что земельный участок расположен в границах особой экономической зоны, территории опережающего социально-экономического развития, зоны территориального развития в Российской Федерации, игровой зоны:	данные отсутствуют		
Сведения о том, что земельный участок расположен в границах особо охраняемой природной территории, охотничьих угодий, лесничеств:	данные отсутствуют		
Сведения о результатах проведения государственного земельного надзора:	данные отсутствуют		
Сведения о расположении земельного участка в границах территории, в отношении которой утвержден проект межевания территории:	данные отсутствуют		
Условный номер земельного участка:	данные отсутствуют		
Сведения о принятии акта и (или) заключении договора, предусматривающих предоставление в соответствии с земельным законодательством исполнительным органом государственной власти или органом местного самоуправления, находящегося в государственной или муниципальной собственности земельного участка для строительства наемного дома социального использования или наемного дома коммерческого использования:	данные отсутствуют		
Сведения о том, что земельный участок или земельные участки образованы на основании решения об изъятии земельного участка и (или) расположенного на нем объекта недвижимости для государственных или муниципальных нужд:	данные отсутствуют		
Сведения о том, что земельный участок образован из земель или земельного участка, государственная собственность на которые не разграничена:	данные отсутствуют		
Сведения о наличии земельного спора о местоположении границ земельных участков:	данные отсутствуют		
Статус записи об объекте недвижимости:	Сведения об объекте недвижимости имеют статус "актуальные"		
Особые отметки:	Сведения, необходимые для заполнения разделов: 2 - Сведения о зарегистрированных правах; 4 - Сведения о частях земельного участка, отсутствуют.		

	 ДОКУМЕНТ ПОДПИСАН ЭЛЕКТРОННОЙ ПОДПИСЬЮ	
полное наименование должности	инициалы, фамилия	

Сертификат: 3094В7974ВЗСА8Е1F07А347СFAD6FА78  
 Владелец: ФЕДЕРАЛЬНАЯ СЛУЖБА ГОСУДАРСТВЕННОЙ  
 РЕГИСТРАЦИИ, КАДАСТРА И КАРТОГРАФИИ  
 Действителен: с 17.05.2022 по 10.08.2023

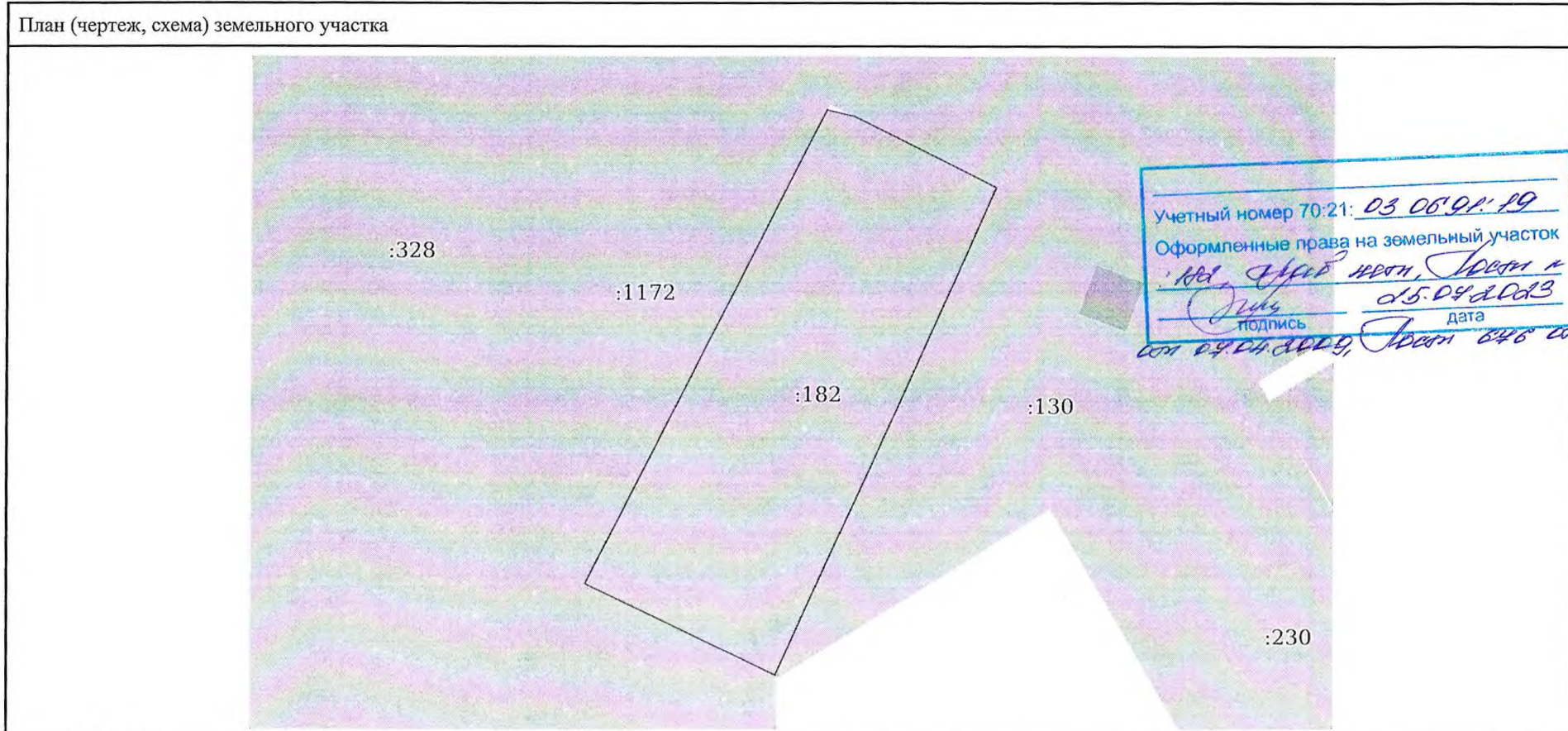
Земельный участок			
вид объекта недвижимости			
Лист № 3 раздела 1	Всего листов раздела 1: 3	Всего разделов: 4	Всего листов выписки: 6
21.07.2023г.			
Кадастровый номер:		70:21:0120002:182	
Получатель выписки:		Сушинская Алла Анатольевна (представитель правообладателя), Правообладатель: ДЕПАРТАМЕНТ АРХИТЕКТУРЫ И ГРАДОСТРОИТЕЛЬСТВА АДМИНИСТРАЦИИ ГОРОДА ТОМСКА	

полное наименование должности		инициалы, фамилия
	ДОКУМЕНТ ПОДПИСАН ЭЛЕКТРОННОЙ ПОДПИСЬЮ	
Сертификат: 3094B7974B3A8E1F07A347CFAD6FA78 Владелец: ФЕДЕРАЛЬНАЯ СЛУЖБА ГОСУДАРСТВЕННОЙ РЕГИСТРАЦИИ, КАДАСТРА И КАРТОГРАФИИ Действителен: с 17.05.2022 по 10.08.2023		




Выписка из Единого государственного реестра недвижимости об объекте недвижимости  
Описание местоположения земельного участка

Земельный участок			
вид объекта недвижимости			
Лист № 1 раздела 3	Всего листов раздела 3: 1	Всего разделов: 4	Всего листов выписки: 6
21.07.2023г.			
Кадастровый номер:		70:21:0120002:182	



Масштаб 1:700      Условные обозначения:

	 <p>ДОКУМЕНТ ПОДПИСАН ЭЛЕКТРОННОЙ ПОДПИСЬЮ</p>	
полное наименование должности		инициалы, фамилия


Сертификат: 3094В7974В3СА8Е1F07А347СFAD6FА78  
Владелец: ФЕДЕРАЛЬНАЯ СЛУЖБА ГОСУДАРСТВЕННОЙ  
РЕГИСТРАЦИИ, КАДАСТРА И КАРТОГРАФИИ  
Действителен: с 17.05.2022 по 10.08.2023



Выписка из Единого государственного реестра недвижимости об объекте недвижимости  
Описание местоположения земельного участка

Земельный участок			
вид объекта недвижимости			
Лист № 1 раздела 3.1	Всего листов раздела 3.1: 1	Всего разделов: 4	Всего листов выписки: 6
21.07.2023г.			
Кадастровый номер:		70:21:0120002:182	

Описание местоположения границ земельного участка							
№ п/п	Номер точки		Дирекционный угол	Горизонтальное проложение, м	Описание закрепления на местности	Кадастровые номера смежных участков	Сведения об адресах правообладателей смежных земельных участков
	начальная	конечная					
1	2	3	4	5	6	7	8
1	1.1.1	1.1.2	103°57.1'	3.32	данные отсутствуют	данные отсутствуют	данные отсутствуют
2	1.1.2	1.1.3	116°35.5'	18.92	данные отсутствуют	70:21:0120002:423(1)	данные отсутствуют
3	1.1.3	1.1.4	204°18.8'	63.51	данные отсутствуют	70:21:0120002:130	dn@admin.tomsk.ru, 634003, Томская область, г.Томск, ул. Партизанская, д.8, кв.70
4	1.1.4	1.1.5	315°0.0'	0.01	данные отсутствуют	70:21:0000000:408, 70:21:0120002:130	viktorderishev@sibmail.com; dn@admin.tomsk.ru, 634003, Томская область, г.Томск, ул. Партизанская, д.8, кв.70
5	1.1.5	1.1.6	295°50.3'	4.93	данные отсутствуют	70:21:0000000:408	viktorderishev@sibmail.com
6	1.1.6	1.1.7	295°50.2'	20.03	данные отсутствуют	70:21:0120003:677	Loskutov.icn@gmail.com, Томская обл, г. Томск, пр-кт. Мира, д. 19, кв. 98
7	1.1.7	1.1.8	26°20.8'	2.34	данные отсутствуют	70:21:0120003:679	данные отсутствуют
8	1.1.8	1.1.1	26°52.6'	60.72	данные отсутствуют	70:21:0000000:1172	данные отсутствуют

полное наименование должности	 <p>ДОКУМЕНТ ПОДПИСАН ЭЛЕКТРОННОЙ ПОДПИСЬЮ</p>	инициалы, фамилия
-------------------------------	---	-------------------


Сертификат: 3094В7974ВЗСА8Е1F07А347СFAD6FА78  
Владелец: ФЕДЕРАЛЬНАЯ СЛУЖБА ГОСУДАРСТВЕННОЙ  
РЕГИСТРАЦИИ, КАДАСТРА И КАРТОГРАФИИ  
Действителен: с 17.05.2022 по 10.08.2023



Выписка из Единого государственного реестра недвижимости об объекте недвижимости  
Описание местоположения земельного участка

Земельный участок			
вид объекта недвижимости			
Лист № 1 раздела 3.2	Всего листов раздела 3.2: 1	Всего разделов: 4	Всего листов выписки: 6
21.07.2023г.			
Кадастровый номер:		70:21:0120002:182	

Сведения о характерных точках границы земельного участка				
Система координат МСК-70, зона 4				
Номер точки	Координаты, м		Описание закрепления на местности	Средняя квадратичная погрешность определения координат характерных точек границ земельного участка, м
	X	Y		
1	2	3	4	5
1	348703.4	4336606.98	-	0.1
2	348702.6	4336610.2	-	0.1
3	348694.13	4336627.12	-	0.1
4	348636.25	4336600.97	-	0.1
5	348636.26	4336600.96	-	0.1
6	348638.41	4336596.52	-	0.1
7	348647.14	4336578.49	-	0.1
8	348649.24	4336579.53	-	0.1
1	348703.4	4336606.98	-	0.1

полное наименование должности	 ДОКУМЕНТ ПОДПИСАН ЭЛЕКТРОННОЙ ПОДПИСЬЮ Сертификат: 3094В7974ВЗСА8Е1F07А347СFAD6FА78 Владелец: ФЕДЕРАЛЬНАЯ СЛУЖБА ГОСУДАРСТВЕННОЙ РЕГИСТРАЦИИ, КАДАСТРА И КАРТОГРАФИИ Действителен: с 17.05.2022 по 10.08.2023	инициалы, фамилия