



АДМИНИСТРАЦИЯ ГОРОДА ТОМСКА ПОСТАНОВЛЕНИЕ

27.09.2016

№ 1022

О проведении аукциона по продаже земельного участка для индивидуального жилищного строительства по адресу: Томская область, г. Томск, мкр. Наука, ул. Нарочанская, 24

Руководствуясь Земельным кодексом Российской Федерации, постановлением Мэра города Томска от 11.03.2008 № 149 «О регламенте работы администрации города Томска по организации торгов по продаже земельных участков или права их аренды», на основании решения комиссии по вопросам предоставления земельных участков о проведении аукциона по продаже земельного участка для индивидуального жилищного строительства по адресу: Томская область, г. Томск, мкр. Наука, ул. Нарочанская, 24 (протокол № 152 от 30.08.2016)

ПОСТАНОВЛЯЮ:

1. Департаменту управления муниципальной собственностью администрации Города Томска (М.А. Ратнер):

1.1 осуществить подготовку и разместить в средствах массовой информации извещение о проведении аукциона по продаже земельного участка для индивидуального жилищного строительства по адресу: Томская область, г. Томск, мкр. Наука, ул. Нарочанская, 24 с кадастровым номером 70:21:0100064:1613 площадью 821 кв.м (далее - аукцион) с учетом сведений согласно приложению 1 к настоящему постановлению и предельных параметров разрешенного строительства (реконструкции) объектов капитального строительства согласно приложению 2 к настоящему постановлению;

1.2 организовать и провести аукцион;

1.3 по итогам аукциона заключить договор купли-продажи земельного участка в установленном порядке.


2. Признать утратившим силу постановление администрации Города Томска от 18.03.2016 № 190 «О проведении аукциона по продаже земельного участка для индивидуального жилищного строительства по адресу: г. Томск, мкр. Наука, ул. Нарочанская, 24».

3. Контроль исполнения настоящего постановления возложить на заместителя Мэра Города Томска – Руководителя аппарата администрации Города А.И. Цымбалюка.

Мэр Города Томска



И.Г. Кляйн



1. Предмет аукциона: земельный участок:
 - 1.1 кадастровый номер 70:21:0100064:1613;
 - 1.2 адрес: Томская область, г. Томск, мкр. Наука, уя. Нарочанская, 24;
 - 1.3 площадь: 821 кв.м;
 - 1.4 вид права – собственность;
 - 1.5 категория земель: земли населенных пунктов;
 - 1.6 вид разрешенного использования: малоэтажная жилая застройка (индивидуальное жилищное строительство);
 - 1.7 рельеф: нарушен, с перепадом высот 124,00 м – 129,01 м;
 - 1.8 наличие заболоченности: отсутствует;
 - 1.9 наличие насаждений: имеются;
 - 1.10 форма участка: прямоугольная;
 - 1.11 ограничения: отсутствуют;
 - 1.12 обременения: отсутствуют;
 - 1.13 градостроительный регламент: земельный участок расположен в зоне застройки индивидуальными жилыми домами (Ж-3), градостроительный регламент которой установлен Правилами землепользования и застройки муниципального образования «Город Томск», утвержденными решением Думы города Томска от 27.11.2007 № 687;
2. Начальная цена 669 605 (шестьсот шестьдесят девять тысяч шестьсот пять) рублей 00 копеек.
3. Шаг аукциона 20 000 (двадцать тысяч) рублей 00 копеек.
4. Размер задатка 135 000 (сто тридцать пять тысяч) рублей 00 копеек (перечисляется по реквизитам организатора торгов).
5. Победитель аукциона в течение 30 (тридцати) дней со дня направления договора купли-продажи уполномоченным органом обязан подписать и предоставить в уполномоченный орган договор купли-продажи земельного участка.
6. Победитель аукциона обязан в порядке, в сроки и на условиях, установленных договором купли-продажи земельного участка, уплатить выкупную стоимость земельного участка, определенную по результатам аукциона. Задаток, внесенный победителем аукциона, зачитывается в счет оплаты стоимости земельного участка.
7. В случае заключения указанного договора с единственным принявшим участие в аукционе его участником, размер выкупной стоимости земельного участка устанавливается в размере, равном начальной цене предмета аукциона.
8. В случае уклонения победителя аукциона от подписания протокола о результатах аукциона или от заключения договора купли-продажи, внесенный им задаток не возвращается и зачисляется в бюджет муниципального образования «Город Томск».
9. Существенные условия договора купли-продажи земельного участка:
 - 9.1 Предмет договора: Продавец обязуется передать в собственность Покупателя земельный участок из земель населенных пунктов по адресу: Томская область, г. Томск, мкр. Наука, ул. Нарочанская, 24 площадью 821 кв.м с кадастровым номером 70:21:0100064:1613 в сроки, предусмотренные договором, а Покупатель обязуется принять земельный участок и уплатить за него установленную договором цену.
 - 9.2 Цена земельного участка: определена по результатам аукциона.
 - 9.3 Цель предоставления земельного участка – для индивидуального жилищного строительства.
 - 9.4 Порядок, условия и сроки оплаты цены договора: в течение трех месяцев с момента подписания договора купли-продажи производится Покупателем в следующем порядке:
 - до истечения 30-дневного срока со дня заключения договора купли-продажи земельного участка Покупатель оплачивает сумму в размере 30% от цены земельного участка, определенной результатами аукциона;

- в период с 31 по 60 день со дня заключения договора купли-продажи земельного участка Покупатель оплачивает сумму в размере 30% от цены земельного участка, определенной результатами аукциона;
 - в период с 61 по 90 день со дня договора купли-продажи земельного участка Покупатель оплачивает оставшуюся сумму, равную разнице между ценой земельного участка, определенной результатами аукциона, и суммой внесенного Покупателем до проведения торгов задатка, и платежей, внесенных Покупателем по договору купли-продажи земельного участка, путем перечисления денежных средств на счет Продавца, указанный в договоре.
- 9.5 Выдача акта приема-передачи осуществляется в течение 5 календарных дней после получения Продавцом всей суммы выкупной цены.
- 9.6 Ответственность Покупателя за ненадлежащее исполнение обязательств по договору: за нарушение сроков оплаты, установленных договором, Покупатель уплачивает пеню в размере одного процента от невыплаченной суммы за каждый день просрочки. Сторона, не исполнившая или ненадлежащим образом исполнившая обязательства по настоящему договору, обязана возместить другой стороне причиненные таким неисполнением убытки. Сторона, необоснованно уклоняющаяся от государственной регистрации перехода права собственности, должна возместить другой стороне убытки, вызванные задержкой регистрации.



Приложение 2 к постановлению администрации Города Томска

от 27.09.2016 № 1022

Предельные параметры разрешенного строительства (реконструкции) объектов капитального строительства

1	Минимальное расстояние от дома до красной линии улиц	м	5
2	Минимальное расстояние от дома до красной линии проездов	м	3
3	Минимальное расстояние от построек для содержания скота и птицы до соседнего участка. Допускается блокировка хозяйственных построек на смежных земельных участках по взаимному согласию домовладельцев с учетом противопожарных требований	м	4
4	Минимальное расстояние от прочих построек (бань, гаражей и др.) до соседнего участка. Допускается блокировка хозяйственных построек на смежных земельных участках по взаимному согласию домовладельцев с учетом противопожарных требований	м	1
5	Минимальное расстояние от окон жилых комнат до стен соседнего дома и хозяйственных построек, расположенных на соседних земельных участках	м	6
6	Минимальное расстояние от здания до границы земельного участка	м	3
7	Максимальное количество этажей для объектов индивидуального жилищного строительства, отдельно стоящих жилых домов коттеджного типа на одну семью, индивидуальных жилых домов	этаж	3
8	Максимальная высота здания для объектов индивидуального жилищного строительства, отдельно стоящих жилых домов коттеджного типа на одну семью, индивидуальных жилых домов от планировочной отметки земли: - до карниза - до конька	м	9 12
9	Максимальный коэффициент плотности застройки в границах земельных участков под объектами индивидуального жилищного строительства, отдельно стоящими жилыми домами коттеджного типа на одну семью с придомовыми участками, индивидуальными жилыми домами, индивидуальными жилыми домами с приусадебными земельными участками (включая объекты вспомогательного назначения, встроенные, пристроенные, встроенно-пристроенные объекты)		0,4
10	Максимальный коэффициент застройки в границах земельного участка под объектами индивидуального жилищного строительства, отдельно стоящими жилыми домами коттеджного типа на одну семью с придомовыми участками, индивидуальными жилыми домами, индивидуальными жилыми домами с приусадебными земельными участками (включая объекты вспомогательного назначения, встроенные, пристроенные, встроенно-пристроенные объекты)		0,2
11	Максимальный коэффициент застройки в границах земельного участка для: - многоквартирных жилых домов в 2 - 4 этажа ----- (без учета эксплуатируемой кровли подземных, подвальных, цокольных частей объектов)		0,4
12	Минимальное количество парковок на земельном участке, предназначенном для строительства (реконструкции) многоквартирного жилого дома	машино- -место	1 машино- место на 1

			квартиру в многоквартир ном жилом доме
13	Минимальная площадь озелененных территорий земельного участка под:		
	Многоквартирными жилыми домами		20
	Блокированными жилыми домами в 2 - 4 этажа, блокированными жилыми домами в 1 - 3 этажа с придомовыми участками, специальными жилыми домами для престарелых и инвалидов		15
	Индивидуальными жилыми домами с приусадебными земельными участками, отдельно стоящими жилыми домами коттеджного типа на одну семью в 1 - 3 этажа с придомовыми участками	-	40
	Учреждениями народного образования:		
	- Общеобразовательные школы		50
	- Детские дошкольные учреждения		50
	- Многопрофильные учреждения дополнительного образования		40
	- Учреждения среднего и профессионального образования - Высшие учебные заведения		40
	Учреждениями здравоохранения		30
	Учреждениями социальной защиты		50
	Организациями, учреждениями, управлениями		15
	Конфессиональными объектами		40
	Учреждениями санаторно-курортными и оздоровительными, отдыха и туризма		60
	Спортивно-зрелищными и физкультурно-оздоровительными сооружениями		30
	Учреждениями культуры и искусства		50
	Предприятиями торговли, общественного питания и бытового обслуживания		15
	Прочими объектами		15
14	Максимальная общая площадь объектов капитального строительства кв.м (в соответствии с проектом планировки и проектом межевания территории пос. ИЖС «Наука» в г. Томске, утвержденным постановлением администрации Города Томска от 25.11.2013 № 2310-з	м	328

"28" декабря 2015 г.

Информация № 259
о технических условиях подключения объекта
капитального строительства
к сетям водоснабжения и водоотведения

Заказчик: *Департамент архитектуры и градостроительства администрации
Города Томска*

Объект капитального строительства: *Строительство индивидуального жилого
дома*

Месторасположение объекта капитального строительства: *г. Томск, мкр. Наука,
ул. Нарочанская № 24*

Максимальная подключаемая нагрузка на хозяйственно-питьевые нужды
холодного, в т.ч. горячего водоснабжения:
не более *0.042 м³/час (1.000 м³/сут);*

В точке подключения:

к водопроводной линии 2Д315мм по ул. Осенней.

Свободная предельная мощность: не более *0.042 м³/час (1.000 м³/сут);*

Максимальная подключаемая нагрузка по водоотведению хозяйственно-бытовых
стоков:
не более *0.042 м³/час (1.000 м³/сут);*

В точке подключения:

*в соответствии с п. 4.4, 4.5 СП 30.13330.2012 Свод правил
"Внутренний водопровод и канализация зданий" актуализированная редакция
СНиП 2.04.01-85*.*

Срок подключения объекта: *1 квартал 2018г.*

Срок действия информации о технических условиях: действительны по "28"
декабря 2018 г.

**Настоящие Технические условия не являются Условиями подключения
объекта Заказчика к системам водоснабжения, водоотведения.**

Заявитель (правообладатель земельного участка) обязан в течении одного года, с момента выдачи Информации о технических условиях, обратиться в Организацию водопроводно-канализационного хозяйства с заявлением о заключении договора и выдаче технических условий на подключение (технологическое присоединение) к системам коммуникаций ВиК.

Информация о плате за подключение (технологическое присоединение) объекта капитального строительства к сетям водоснабжения и водоотведения:

плата за подключение определяется Согласно Приказов Департамента тарифного регулирования Томской области № 4-884/9(719) , 5-886/9(718) от 18.12.2015г. «О тарифах общества с ограниченной ответственностью «Томскодоканал» (ИНН 7017270664) за подключение (технологическое присоединение) к централизованной системе холодного водоснабжения и водоотведения» тариф за подключаемую нагрузку в 2016-2018гг. составляет:

по водоснабжению – 1 161 462,20 руб. за 1 м3/час (с НДС),
по водоотведению – 1 021 974,40 руб. за 1 м3/час (с НДС);

Тариф за протяженность водопроводной сети от точки подключения на централизованной сети водоснабжения до границы земельного участка заявителя, в соответствии с приказом Департамента тарифного регулирования Томской области №4-884/9(719) от 18.12.2015 г. «О тарифах общества с ограниченной ответственностью «Томскводоканал» за подключение (технологическое присоединение) к централизованной системе холодного водоснабжения» составляет:

№ п/п	Диаметр трубы (мм)	Ставка тарифа*, тыс. руб. за 1 км (в т. ч. НДС 18%)		
		2016 год	2017 год	2018 год
1	До 100 (включительно)	9 152,30	9 673,99	10 206,06
2	От 100 до 150 (включительно)	9 952,65	10 519,95	11 098,55
3	От 150 до 200 (включительно)	10 981,48	11 607,42	12 245,83

* - тарифы на подключение (технологическое присоединение) к централизованной системе холодного водоснабжения применяются для расчета платы за подключение заявителей, величина подключаемой (присоединяемой) нагрузки объектов которых не превышает 10 куб. метров в час (осуществляется с использованием создаваемых сетей водоснабжения с площадью поперечного сечения трубопровода, не превышающей 300 кв. сантиметров (предельный уровень нагрузки))

Тариф за протяженность канализационной сети от точки подключения на централизованной сети водоотведения до границы земельного участка заявителя, в соответствии с приказом Департамента тарифного регулирования Томской области №5-886/9(718) от 18.12.2015 г. «О тарифах общества с ограниченной ответственностью «Томскводоканал» за подключение (технологическое присоединение) к централизованной системе водоотведения» составляет:

№ п/п	Диаметр трубы (мм)	Ставка тарифа*, тыс. руб. за 1 км (в т. ч. НДС 18%)		
		2016 год	2017 год	2018 год
1	До 160 (включительно)	9 856,47	10 418,29	10 991,29
2	От 160 до 200 (включительно)	9 902,62	10 467,06	11 042,76

* - тарифы на подключение (технологическое присоединение) к централизованной системе водоотведения применяются для расчета платы за подключение заявителей, величина подключаемой (присоединяемой) нагрузки объектов которых не превышает 10 куб. метров в час (осуществляется с использованием создаваемых сетей водоотведения с площадью поперечного сечения трубопровода, не превышающей 300 кв. сантиметров (предельный уровень нагрузки))

В случае если подключаемая нагрузка объекта капитального строительства превышает 10,0 куб.метров в час, либо подключение данного объекта осуществляется с использованием создаваемых сетей водоснабжения с площадью поперечного сечения трубопровода, превышающей 300 кв. сантиметров, в соответствии с ФЗ № 416 от 07.12.2011г. (ред. от 29.12.2015г.) «О водоснабжении и водоотведении» и Постановления правительства РФ № 406 от 13.05.2013г. (ред. от 24.12.2015г.) «О государственном регулировании тарифов в сфере водоснабжения и водоотведения», плата за технологическое присоединение определяется индивидуально.

Порядок обращения правообладателя земельного участка за получением Технических условий и заключение договора о подключении определен Постановлением Правительства РФ от 13.02.2006г. № 83 (ред. от 23.08.2014г.) «Об утверждении правил определения и предоставления технических условий подключения объекта капитального строительства к сетям инженерно-технического обеспечения и правил подключения объекта капитального строительства к сетям инженерно-технического обеспечения», Постановлением Правительства РФ от 29.07.2013г. № 644 (ред. от 05.01.2015г.) «Об утверждении правил холодного водоснабжения и водоотведения и о внесении изменений в некоторые акты Правительства Российской Федерации».

Главный инженер ООО «Томскводоканал»

Р. А. Абасов





ОАО «ГАЗПРОМ ГАЗОРАСПРЕДЕЛЕНИЕ»

ОБЩЕСТВО С ОГРАНИЧЕННОЙ ОТВЕТСТВЕННОСТЬЮ «ГАЗПРОМ ГАЗОРАСПРЕДЕЛЕНИЕ ТОМСК»

(ООО «Газпром газораспределение Томск»)

Информация

о технических условиях подключения (технологического присоединения) объекта капитального строительства к сети газораспределения

Заказчик: Департамент архитектуры и градостроительства администрации города Томска.

Объект капитального строительства: индивидуальный жилой дом.

Место расположения объекта капитального строительства: ул. Нарочанская, 24, мкр. Наука, г. Томск.

Свободная предельная мощность: 500 м³/час

Максимальная нагрузка (максимальный расход газа): 3 м³/час.

Срок подключения объекта газификации: 1 квартал 2018 года.

Срок действия информации о технических условиях: срок ограничивается периодом, при котором произойдет уменьшение свободной мощности в сети газораспределения (вследствие подключения новых потребителей) ниже заявленного максимального расхода газа.

Информация о плате за подключение (технологическое присоединение) объекта капитального строительства к сетям газораспределения: плата за подключение определяется исходя из технических параметров объекта капитального строительства в соответствии с приказами Департамента тарифного регулирования Томской области официально опубликованными:

Приказ №8-782/9(458) от 27.11.2015

Приказ №8-783/9 (456) от 27.11.2015

Приказ №8-783/9 (457) от 27.11.2015

Приказ №8-459 от 27.12.2015

Срок действия приказов по установлению платы за подключение с 01.01.2016 по 31.12.2016.

(Для случаев подключения объектов капитального строительства с характеристиками (максимальный часовой расход газа, давление в точке подключения) не учтенными в приказах Департамента тарифного регулирования Томской области, плата за подключение определяется по индивидуальному проекту после его разработки и экспертизы).

Информация о технических условиях подготовлена без учета технической возможности подачи газа по магистральным газопроводам газотранспортной организации.

Порядок обращения правообладателя земельного участка за получением технических условий и заключением договора о подключении определен «Правилами подключения (технологического присоединения) объектов капитального строительства к сетям газораспределения», утвержденными Постановлением Правительства Российской Федерации от 30 декабря 2013 года №1314.

Подключение объекта возможно при условии строительства распределительного газопровода (с установкой пункта редуцирования газа) до границы земельного участка. Ближайшая сеть газораспределения расположена на удалении ориентировочно 50 м от границ вышеуказанного земельного участка по прямой линии.

Должность, Ф.И.О. лица, подготовившего информацию о технических условиях:

Ведущий инженер производственно-технического отдела Н.А.Половников (8-382-2) 903-127

Начальник производственно-
технического отдела УТЭ по г. Томску



А.В.Андреев

Начальник центральной диспетчерской
службы

А.Н.Родиков

31.12.2015



ИНТЕР PAO
ТОМСК РТС

Кирова пр., д. 36, г. Томск, Россия, 634041,
Телефон: +7 (3822) 42-19-72, tomskrts.ru

14.01.2016 № 9/ 55

Начальнику Департамента
архитектуры и градостроительства
Администрации г. Томска

А.А. Касперович

Отсутствие сетей теплоснабжения

В связи с отсутствием сетей централизованного теплоснабжения в районе нового строительства индивидуального жилого дома по адресу: г. Томск, мкр. Наука, ул. Нарочанская, 24 с теплопотреблением 0,01 Гкал/ч, АО «ТомскРТС» не может выдать технические условия.

Теплоснабжение объекта предусмотрено от автономного источника тепла.

Заместитель генерального директора-
технический директор АО «Томская генерация»
по доверенности № 136 от 05.05.2015г.

А.А. Бухаткин

исп. Иганова И.А. тел. 8 (3822) 285-191

Акционерное Общество «ТомскРТС»

филиал федерального государственного бюджетного учреждения "Федеральная кадастровая палата Федеральной службы государственной регистрации, кадастра и картографии" по Томской области


(полное наименование органа кадастрового учета)

КВ.1

КАДАСТРОВАЯ ВЫПИСКА О ЗЕМЕЛЬНОМ УЧАСТКЕ

"29" декабря 2015 г. № 7000/301/15-198477

1	Кадастровый номер:	70:21:0100064:1613	2	Лист № <u>1</u>	3	Всего листов: <u>4</u>
4	Номер кадастрового квартала:	70:21:0100064				
5	Предыдущие номера:	—	6	Дата внесения номера в государственный кадастр недвижимости: 04.12.2015		
7	—					
8	Кадастровые номера объектов капитального строительства: —					
9	Адрес (описание местоположения): Российская Федерация, Томская область, г. Томск, мкр. Наука, ул. Нарочанская, 24					
10	Категория земель: Земли населенных пунктов					
11	Разрешенное использование: малоэтажная жилая застройка (индивидуальное жилищное строительство)					
12	Площадь: 821 +/- 5.94 кв. м					
13	Кадастровая стоимость: 722077.71 руб.					
14	Система координат: МСК 70, зона 4					
15	Сведения о правах: —					
16	Особые отметки: 70-0-1-95/3001/2015-286. Площадь и местоположение границ земельного участка соответствуют материалам межевания. Если в течение пяти лет со дня постановки земельного участка на учет не будет осуществлена регистрация прав (либо аренды), сведения о таком земельном участке будут аннулированы и исключены из государственного кадастра недвижимости.					
17	Характер сведений государственного кадастра недвижимости (статус записи о земельном участке): Сведения об объекте недвижимости имеют статус временные. Дата истечения временного характера сведений - 05.12.2020.					
18	Дополнительные сведения:					
	18.1	Сведения о природных объектах, расположенных в пределах земельного участка: —				
	18.2	Кадастровые номера участков, образованных из земельного участка:				
19	Сведения о кадастровых инженерах: Сорокина Ирина Валерьевна, 70-11-51, УМЦ ГорАТБоро, 27.11.2015 г.					

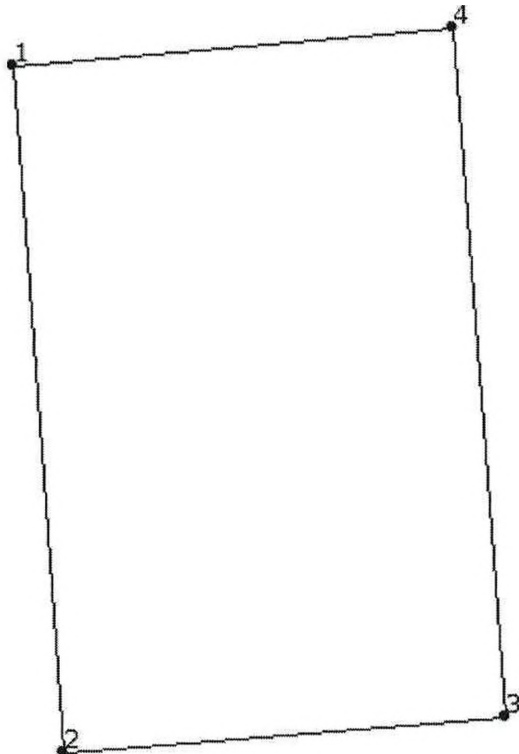
Начальник отдела (полное наименование должности)	 (подпись)	И. Г. Щербина (инициалы, фамилия)
---	--	--------------------------------------



17.01

КАДАСТРОВАЯ ВЫПИСКА О ЗЕМЕЛЬНОМ УЧАСТКЕ

"29" декабря 2015 г. № 7000/301/15-198477

1	Кадастровый номер: 70:21:0100064:1613	2	Лист № 2	3	Всего листов: 4
4	План (чертеж, схема) земельного участка  <p style="text-align: right; margin-right: 100px;"> 03 05 3д. 5д сведения отсут-т посп. N 190 от 18.03.2016 М. Осец 19.01.2016 М. Феев 28.04.2016 </p>				
5	Масштаб 1:400				




Начальник отдела	<i>И. Г. Щербина</i>	И. Г. Щербина
(полное наименование должности)	(подпись)	(инициалы, фамилия)

М.П.

КАДАСТРОВАЯ ВЫПИСКА О ЗЕМЕЛЬНОМ УЧАСТКЕ

"29" декабря 2015 г. № 7000/301/15-198477

1	Кадастровый номер:	70:21:0100064:1613				2	Лист № 3	3	Всего листов: 4
4	Описание местоположения границ земельного участка								
	Номер п/п	Номер точки	Номер точки	Дирекционный угол	Горизонтальное проложение (м)	Описание закрепления на местности	Кадастровые номера смежных участков	Особые отметки	
	1	2	3	4	5	6	7	8	
	1	1	4	84° 57'	22.96	—	—	—	
	2	2	1	355° 41'	35.66	—	—	—	
	3	3	2	265° 20'	23.01	—	—	—	
	4	4	3	175° 37'	35.81	—	—	—	

Начальник отдела (полное наименование должности)	 (подпись)	И. Г. Щербина (инициалы, фамилия)
---	---	--------------------------------------

КАДАСТРОВАЯ ВЫПИСКА О ЗЕМЕЛЬНОМ УЧАСТКЕ

"29" декабря 2015 г. № 7000/301/15-198477

1	Кадастровый номер:	70:21:0100064:1613		2	Лист № 4	3	Всего листов: 4
4	Описание поворотных точек границы земельного участка						
	Номер точки	Координаты		Описание закрепления на местности	Особые отметки (точность определения)		
		X	Y				
	1	2	3	4	5		
	1	350348.46	4330973.10	—	0.10		
	2	350312.90	4330975.78	—	0.10		
	3	350314.77	4330998.71	—	0.10		
	4	350350.48	4330995.97	—	0.10		

Начальник отдела (полное наименование должности)		И. Г. Щербина (инициалы, фамилия)
---	--	--------------------------------------