



## АДМИНИСТРАЦИЯ ГОРОДА ТОМСКА ПОСТАНОВЛЕНИЕ

04-06.2023

№ 449

**О проведении электронного аукциона на право заключения договора аренды земельного участка по адресу: Российская Федерация, Томская область, Город Томск, г. Томск, улица Мостовая, 38ж**

Руководствуясь Земельным кодексом Российской Федерации, постановлением Мэра города Томска от 11.03.2008 № 149 «О регламенте работы администрации города Томска по организации торгов по продаже земельных участков или права их аренды», на основании решения комиссии по вопросам предоставления земельных участков о проведении аукциона на право заключения договора аренды земельного участка по адресу: Российская Федерация, Томская область, Город Томск, г. Томск, улица Мостовая, 38ж (протокол № 51 от 11.04.2023)

### ПОСТАНОВЛЯЮ:

1. Департаменту управления муниципальной собственностью администрации Города Томска:

1) осуществить подготовку и разместить в установленном порядке извещение о проведении электронного аукциона на право заключения договора аренды земельного участка по адресу: Российская Федерация, Томская область, Город Томск, г. Томск, улица Мостовая, 38ж с кадастровым номером 70:21:0100004:3821 площадью 1809 кв.м (далее - аукцион) с учетом сведений согласно приложению 1 к настоящему постановлению и предельных параметров разрешенного строительства (реконструкции) объектов капитального строительства согласно приложению 2 к настоящему постановлению;

2) разместить результаты электронного аукциона;

3) по итогам электронного аукциона заключить договор аренды земельного участка в установленном порядке.

2. Признать утратившим силу постановление администрации Города Томска от 19.01.2023 № 46 «О проведении аукциона на право заключения договора аренды земельного участка по адресу: Российская Федерация, Томская область, Город Томск, г. Томск, улица Мостовая, 38ж».

3. Контроль за исполнением настоящего постановления возложить на заместителя Мэра Города Томска по экономическому развитию.

И.о. Мэра Города Томска



А.А. Макаров

Приложение к постановлению  
администрации Города Томска  
от 04.06.2023 № 449



1. Предмет электронного аукциона: право на заключение договора\*аренды земельного участка:
  - 1.1 кадастровый номер: 70:21:0100004:3821;
  - 1.2 адрес: Российская Федерация, Томская область, Город Томск, г. Томск, улица Мостовая, 38ж;
  - 1.3 площадь: 1809 кв.м;
  - 1.4 разрешенное использование: деловое управление, магазины;
  - 1.5 вид права – аренда;
  - 1.6 ограничения: часть земельного участка площадью 92 кв.м расположена в водоохранной зоне (реестровый номер 70:00-6.364) р. Мал.Киргизка в границах Томской области. Часть земельного участка площадью 29 кв.м расположена в зоне санитарной охраны источников водоснабжения и водопроводов питьевого назначения (реестровый номер 70:21-6.341). Зона санитарной охраны артезианских водозаборных скважин №№ ТМ-464, ТМ-480 для целей питьевого, хозяйственно – бытового водоснабжения объектов ООО ПКП «Провансаль» (г. Томск, ЛПК 2-й поселок, 109/5), III пояс ЗСО;
  - 1.7 обременения: на участке произрастают деревья и кустарники;
  - 1.8 категория земель: земли населенных пунктов;
  - 1.9 цель предоставления: строительство;
  - 1.10 градостроительный регламент: земельный участок расположен в зоне обслуживания объектов, необходимых для осуществления производственной и предпринимательской деятельности (производственно-деловая зона) (О-5), градостроительный регламент которой установлен Правилами землепользования и застройки муниципального образования «Город Томск», утвержденными решением Думы Города Томска от 27.11.2007 № 687.
2. Начальная цена предмета электронного аукциона (размер ежегодной арендной платы) 272 900 (двести семьдесят две тысячи девятьсот) рублей 00 копеек.
3. Шаг аукциона 8 000 (восемь тысяч) рублей 00 копеек.
4. Размер задатка 55 000 (пятьдесят пять тысяч) рублей 00 копеек (перечисляется по реквизитам организатора торгов).
5. В случае уклонения победителя (единственного участника) электронного аукциона от заключения договора аренды земельного участка, внесенный задаток не возвращается и зачисляется в бюджет муниципального образования «Город Томск».
6. Победитель (единственный участник) электронного аукциона в течение 30 (тридцати) дней со дня направления договора аренды уполномоченным органом обязан подписать договор аренды земельного участка.
7. Существенные условия договора аренды земельного участка:
  - 7.1 Предмет договора: арендодатель обязуется передать арендатору во временное возмездное владение и пользование земельный участок из земель населенных пунктов по адресу: Российская Федерация, Томская область, Город Томск, г. Томск, улица Мостовая, 38ж с кадастровым номером 70:21:0100004:3821 площадью 1809 кв.м.
  - 7.2 Размер ежегодной арендной платы за земельный участок: определен по результатам электронного аукциона. Размер ежегодной арендной платы за земельный участок ежегодно изменяется соразмерно уровню инфляции, установленному в федеральном законе о федеральном бюджете на очередной финансовый год и плановый период, который применяется по состоянию на начало очередного финансового года, начиная с года, следующего за годом, в котором заключен договор аренды.
  - 7.3 Цель предоставления земельного участка – для строительства объектов делового управления, магазинов.
  - 7.4 Срок аренды – 4 (четыре) года 10 (десять) месяцев с даты подписания договора аренды земельного участка.

- 7.5 Порядок, условия и сроки внесения ежегодной арендной платы: победитель электронного аукциона обязан в порядке, в сроки и на условиях, установленных договором аренды земельного участка, уплачивать сумму ежегодной арендной платы, предложенную победителем электронного аукциона. В случае заключения указанного договора с единственным принявшим участие в аукционе его участником размер ежегодной арендной платы устанавливается в размере, равном начальной цене предмета электронного аукциона, который изменяется соразмерно уровню инфляции, установленному в федеральном законе о федеральном бюджете на очередной финансовый год и плановый период, который применяется по состоянию на начало очередного финансового года, начиная с года, следующего за годом, в котором заключен договор аренды.
- 7.6 Ответственность арендатора за ненадлежащее исполнение обязательств по договору:
- 7.6.1 В случае несвоевременного исполнения обязательств по уплате арендной платы начисляются проценты в соответствии со ст. 395 Гражданского кодекса Российской Федерации.
- 7.6.2 В случае выявления факта использования земельного участка не в соответствии с его целевым назначением и (или) разрешенным использованием, арендатор обязан уплатить арендодателю штраф за нецелевое использование земельного участка. Сумма такого штрафа определяется как разница между арендной платой, начисленной в соответствии с условиями договора и суммой, начисленной за фактическое использование земельного участка, за период такого использования по правилам и ставкам, установленным муниципальными правовыми актами Города Томска. Штраф подлежит перечислению арендатором на счет арендодателя, определенный в договоре для внесения арендной платы. Уплата штрафа осуществляется в срок, указанный в уведомлении, направленном арендодателем по адресу арендатора, указанному в договоре. Неполучение арендатором уведомления не является основанием для освобождения от уплаты штрафа. Уплата штрафа не освобождает арендатора от обязанности привести использование земельного участка в соответствие его целевому назначению.
- 7.7 Арендодатель имеет право на односторонний отказ от исполнения договора аренды (ст. 450.1 ГК РФ) в случае выявления факта использования земельного участка не в соответствии с его целевым назначением и (или) разрешенным использованием, неуплаты штрафа за нецелевое использование земельного участка или просрочки исполнения обязанности по внесению арендной платы более чем на 20 календарных дней.

Приложение 2 к постановлению  
 администрации Города Гомска  
 от 04-06-2012 часть № 249

**Предельные параметры разрешенного строительства  
 (реконструкции) объектов капитального строительства**

N	Параметр	Единица исчисления	Показатель
1	Минимальная площадь озелененных территорий в границах земельного участка, используемого в соответствии с видами разрешенного использования:		
1.1	- деловое управление (4.1) - магазины (4.4)		15
2	Минимальный отступ зданий, строений, сооружений от границ земельных участков	м	не подлежит установлению
3	Предельное количество этажей для объектов капитального строительства на земельном участке	этаж	не подлежит установлению
4	Максимальный процент застройки в границах земельного участка	%	не подлежит установлению
5	Минимальное количество мест для стоянки (хранения) легковых автомобилей на земельном участке, используемом в соответствии с видами разрешенного использования:	машино- место, парковочное место <*>	
5.1	- магазины (4.4) (торговая площадь до 400 кв. м (включительно))		1 на 80 кв. м общей площади магазина
5.2	- магазины (4.4) (торговая площадь от 401 кв. м до 1000 кв. м (включительно))		2 на 80 кв. м общей площади магазина
5.3	- магазины (4.4) (торговая площадь от 1001 кв. м до 5000 кв. м (включительно))		3 на 100 кв. м общей площади магазина

09.03.2023

## Информация № 188

о возможности подключения (технологического присоединения) объектов капитального строительства к сетям инженерно-технического обеспечения (водоснабжения и водоотведения)

Заявитель: *Департамент архитектуры и градостроительства администрации Города Томска*

Разрешенное использование земельного участка: *Деловое управление, магазины*

Адрес земельного участка: *г. Томск, ул. Мостовая, 38ж.*

Срок, в течение которого правообладатель земельного участка может обратиться в ООО «Томскводоканал», в целях заключения договора о подключении (технологическом присоединении): *" 9 " марта 2026 г.*

### Возможные точки подключения:

- водоснабжение:

*Подключение к водопроводной линии Д315мм в районе ул. 1-я Мостовая.*

- водоотведение:

*Подключение к канализационной линии Д800мм в районе ГНС по ул. 2-я Усть - Киргизка, 2.*

Максимальная нагрузка на хозяйственно-питьевые нужды холодного (в т.ч. горячего водоснабжения) и водоотведения в точках подключения не более *0,500 м<sup>3</sup>/час (4,000 м<sup>3</sup>/сут);*

Главный инженер ООО «Томскводоканал»

И. А.Мажейкин





**ИНТЕР PAO**  
**ТОМСК РТС**

*Сумицкая*

Нахановича пер., д. 4А, Томск, Россия, 634050  
Телефон: +7 (3822) 46-94-69 Факс: +7(3822) 46-97-22  
tomskrts.ru

06.03.2023 № 314/ТРТС/ПС/ 484

И.о. председателя комитета  
по управлению проектами  
Департамента  
архитектуры и градостроительства  
администрации города Томска  
В.С. Фокиной

О возможности подключения объекта  
к системе теплоснабжения

В ответ на Ваш запрос от 06.03.2023г. № 02-19/2096 (вх.№ ТГ/5/782 от 06.03.2023г.) о предоставлении информации о возможности подключения (технологического присоединения) к сетям теплоснабжения объекта, планируемого к строительству на земельном участке по адресу: г. Томск, ул. Мостовая, 38ж с разрешенным видом использования «магазин» сообщая следующее.

Согласно ч. 2 ст. 23 Закона №190-ФЗ развитие системы теплоснабжения поселения или городского округа осуществляется на основании схемы теплоснабжения, которая должна соответствовать документам территориального планирования поселения или городского округа, в том числе схеме планируемого размещения объектов теплоснабжения в границах поселения или городского округа.

Как установлено пунктом 3 Правил № 2115 от 30.11.2021г. – договор о подключении к системе теплоснабжения является публичным для теплоснабжающих организаций, теплосетевых организаций, в том числе единой теплоснабжающей организации. При наличии технической возможности подключения к системе теплоснабжения в соответствующей точке подключения отказ потребителю в заключении договора о подключении в отношении объекта, находящегося в границах определенного схемой теплоснабжения радиуса эффективного теплоснабжения, не допускается.

Подключение вышеуказанного объекта к системе теплоснабжения не предоставляется возможным ввиду удаленности подключаемого объекта от существующих тепловых сетей. В соответствии с Приказом Минэнерго России № 212 от 5 марта 2019 года данный объект не входит в зону радиуса эффективного теплоснабжения.

На основании вышеизложенного, а также принимая во внимание, что подключение объекта не предусмотрено схемой теплоснабжения г. Томска до 2036 года (актуализация на 2022 год), утверждённой Приказом Минэнерго России от 19.08.2021 №785, обеспечение качественного теплоснабжения данного объекта не предоставляется возможным.

Подключение системы теплоснабжения объекта целесообразно выполнить от собственного индивидуального источника тепловой энергии правообладателя земельного участка.

Заместитель генерального директора –  
Технический директор АО «Томская генерация»  
по доверенности № 1539 от 01.11.2022г.

исп. И.Г. Аксенов  
тел. 285-188

*С.Ю. Кузьмин*



*Судинская*



Публичное акционерное общество междугородной  
и международной электрической связи «Ростелеком»

МАКРОРЕГИОНАЛЬНЫЙ ФИЛИАЛ «СИБИРЬ»  
ТОМСКИЙ ФИЛИАЛ

пр. Фрунзе, 83а  
г. Томск, Россия 634061  
Тел.: (3822) 52 38 63, факс: (3822) 27 91 04  
e-mail: info@sibir.rt.ru, web: [www.rt.ru](http://www.rt.ru)

10.03.2023 № 1220

На № \_\_\_\_\_ от \_\_\_\_\_

**И.о. председателя комитета  
по управлению проектами  
Администрация г. Томска  
Департамент архитектуры и  
градостроительства  
В.С. Фокиной**

**Информация о возможности подключения (технологического присоединения)  
объектов капитального строительства к сетям инженерно-технического  
обеспечения к сетям связи (телефонизации и радиофикации)**

**Организация, осуществляющая подключение к сетям и выдачу ТУ –**  
ПАО Ростелеком (г. Томск, пр. Фрунзе, 83а.)

**Адрес для физ. лиц -** г. Томск, пр. Фрунзе, 83а, тел. 8-800-1000-800.

**Адрес для юр. лиц –** г. Томск, ул. Никитина, 97, (3822) 58-22-09,  
сог. тел. 8-913-854-37-58

**Адрес земельного участка -** Российская Федерация, Томская область, г. Томск,  
улица Мостовая, 38ж.

**Срок, в течение которого правообладатель земельного участка может  
обратиться к ПАО «Ростелеком», в целях заключения договора о  
подключении (технологическом присоединении) –** 1 год.

**Возможные точки подключения –** определяется на момент выдачи ТУ

**Максимальная нагрузки в возможных точках подключения -** определяется на  
момент выдачи ТУ.

**Ведущий менеджер по работе  
с холдингами**

*809*

**А.Н. Седельникова**

Щербо Елена Сергеевна  
(3822) 58-22-05





295 Сушилка

Общество с ограниченной ответственностью «Газпром газораспределение Томск»  
(ООО «Газпром газораспределение Томск»)

«\_\_\_» \_\_\_\_\_ 20\_\_\_ г.

№ \_\_\_\_\_

**Информация**  
**о возможности подключения (технологического присоединения) объектов**  
**капитального строительства к сетям инженерно-технического обеспечения**  
**(Газоснабжение)**

**Заказчик:** Департамент архитектуры и градостроительства администрации Города Томска.

**Разрешенное использование земельного участка:** Деловое управление, магазины.

**Адрес земельного участка:** Российская Федерация, Томская область, Город Томск, г. Томск, улица Мостовая, 38ж.

**Срок, в течение которого правообладатель земельного участка может обратиться в ООО «Газпром газораспределение Томск», в целях заключения договора о подключении (технологическом присоединении):** 1 год с момента предоставления данной информации.


**Возможная точка подключения:** при условии строительства газопровода-ввода до границы земельного участка. Ближайшая сеть газораспределения ООО «Газпром газораспределение Томск» расположена на удалении ориентировочно 500,0 м от границ вышеуказанного земельного участка по прямой линии.

**Максимальная нагрузка в возможной точке подключения:** 5,0 м<sup>3</sup>/час. (Без учета технической возможности подачи газа по магистральным газопроводам газотранспортной организации).

Начальник Производственного  
отдела

М.В.Бовкун

07.03.2023





Филиал публично-правовой компании "Роскадастр" по Томской области  
полное наименование органа регистрации прав

Выписка из Единого государственного реестра недвижимости об объекте недвижимости

Сведения о характеристиках объекта недвижимости

На основании запроса от 03.03.2023, поступившего на рассмотрение 03.03.2023, сообщаем, что согласно записям Единого государственного реестра недвижимости:

Раздел 1 Лист 1

Земельный участок			
вид объекта недвижимости			
Лист № 1 раздела 1	Всего листов раздела 1: 3	Всего разделов: 7	Всего листов выписки: 14
03.03.2023г. № КУВИ-001/2023-54134552			
Кадастровый номер:	70:21:0100004:3821		
Номер кадастрового квартала:	70:21:0100004		
Дата присвоения кадастрового номера:	15.12.2015		
Ранее присвоенный государственный учетный номер:	данные отсутствуют		
Адрес:	Российская Федерация, Томская область, Город Томск, г. Томск, улица Мостовая, 38ж		
Площадь:	1809 +/- 15		
Кадастровая стоимость, руб.:	8618745.33		
Кадастровые номера расположенных в пределах земельного участка объектов недвижимости:	данные отсутствуют		
Кадастровые номера объектов недвижимости, из которых образован объект недвижимости:	70:21:0100004:479		
Кадастровые номера образованных объектов недвижимости:	данные отсутствуют		
Категория земель:	Земли населенных пунктов		
Виды разрешенного использования:	Деловое управление, магазины		
Сведения о кадастровом инженере:	данные отсутствуют		
Сведения о лесах, водных объектах и об иных природных объектах, расположенных в пределах земельного участка:	данные отсутствуют		
Сведения о том, что земельный участок полностью расположен в границах зоны с особыми условиями использования территории, территории объекта культурного наследия, публичного сервитута:	данные отсутствуют		
Сведения о том, что земельный участок расположен в границах особой экономической зоны, территории опережающего социально-экономического развития, зоны территориального развития в Российской Федерации, игровой зоны:	данные отсутствуют		

полное наименование должности	подпись	инициалы, фамилия
-------------------------------	---------	-------------------

М.П.

Земельный участок			
вид объекта недвижимости			
Лист № 2 раздела 1	Всего листов раздела 1: 3	Всего разделов: 7	Всего листов выписки: 14
03.03.2023г. № КУВИ-001/2023-54134552			
Кадастровый номер:		70:21:0100004:3821	
Сведения о том, что земельный участок расположен в границах особо охраняемой природной территории, охотничьих угодий, лесничеств:		данные отсутствуют	
Сведения о результатах проведения государственного земельного надзора:		данные отсутствуют	
Сведения о расположении земельного участка в границах территории, в отношении которой утвержден проект межевания территории:		данные отсутствуют	
Условный номер земельного участка:		данные отсутствуют	
Сведения о принятии акта и (или) заключении договора, предусматривающих предоставление в соответствии с земельным законодательством исполнительным органом государственным органом власти или органом местного самоуправления, находящегося в государственной или муниципальной собственности земельного участка для строительства наемного дома социального использования или наемного дома коммерческого использования:		данные отсутствуют	
Сведения о том, что земельный участок или земельные участки образованы на основании решения об изъятии земельного участка и (или) расположенного на нем объекта недвижимости для государственных или муниципальных нужд:		данные отсутствуют	
Сведения о том, что земельный участок образован из земель или земельного участка, государственная собственность на которые не разграничена:		данные отсутствуют	
Сведения о наличии земельного спора о местоположении границ земельных участков:		данные отсутствуют	
Статус записи об объекте недвижимости:		Сведения об объекте недвижимости имеют статус "временные". Дата истечения временного характера сведений об объекте недвижимости: 01.03.2022.	
Особые отметки:		Сведения об ограничениях права на объект недвижимости, обременениях данного объекта, не зарегистрированных в реестре прав, ограничений прав и обременений недвижимого имущества: вид ограничения (обременения): ограничения прав на земельный участок, предусмотренные статьей 56 Земельного кодекса Российской Федерации; срок действия: с 03.12.2015; реквизиты документа-основания: приказ «Об утверждении проекта и установлении границ и режима зоны санитарной охраны водозаборных скважин №№ТМ-464, ТМ-480 для целей питьевого, хозяйственно	

полное наименование должности	подпись	инициалы, фамилия
-------------------------------	---------	-------------------

М.П.

Земельный участок			
вид объекта недвижимости			
Лист № 3 раздела 1	Всего листов раздела 1: 3	Всего разделов: 7	Всего листов выписки: 14
03.03.2023г. № КУВИ-001/2023-54134552			
Кадастровый номер:		70:21:0100004:3821	
		<p>бытового водоснабжения объектов ООО ПКП «Провансаль» от 19.07.2012 № 248 выдан: Департамент природных ресурсов и охраны окружающей среды Томской области. вид ограничения (обременения): ограничения прав на земельный участок, предусмотренные статьей 56 Земельного кодекса Российской Федерации; срок действия: с 26.10.2020; реквизиты документа-основания: приказ об установлении местоположения береговой линии (границы водного объекта), а так же определении границы водоохранной зоны и границы прибрежной защитной полосы р. Мал. Киргизка в границах Томской области от 17.07.2020 № 119 выдан: Департамент природных ресурсов и охраны окружающей среды Томской области. вид ограничения (обременения): ограничения прав на земельный участок, предусмотренные статьей 56 Земельного кодекса Российской Федерации; срок действия: с 23.05.2022; реквизиты документа-основания: приказ «Об утверждении проекта и установлении границ и режима зоны санитарной охраны водозаборных скважин №№ТМ-464, ТМ-480 для целей питьевого, хозяйственно бытового водоснабжения объектов ООО ПКП «Провансаль» от 19.07.2012 № 248 выдан: Департамент природных ресурсов и охраны окружающей среды Томской области. Земельный участок подлежит снятию с государственного кадастрового учета по истечении пяти лет со дня его государственного кадастрового учета, если на него не будут зарегистрированы права. Сведения, необходимые для заполнения раздела: 2 - Сведения о зарегистрированных правах, отсутствуют.</p>	
Получатель выписки:		Сушинская Алла Анатольевна, действующий(ая) на основании документа "" ДЕПАРТАМЕНТ АРХИТЕКТУРЫ И ГРАДОСТРОИТЕЛЬСТВА АДМИНИСТРАЦИИ ГОРОДА ТОМСКА	

полное наименование должности	подпись	инициалы, фамилия

М.П.

Выписка из Единого государственного реестра недвижимости об объекте недвижимости  
 Описание местоположения земельного участка

Земельный участок			
вид объекта недвижимости			
Лист № 1 раздела 3	Всего листов раздела 3: 1	Всего разделов: 7	Всего листов выписки: 14
03.03.2023г. № КУВИ-001/2023-54134552			
Кадастровый номер:		70:21:0100004:3821	

План (чертеж, схема) земельного участка

Масштаб 1:600

Условные обозначения:

учетный номер 70:21: 0100 004:3821  
 Оформленные права на земельный участок  
3821, Ильяс - метр. Зем-ль  
И подпись 04.03.2023 дата  
 и 456-я отп. П.П. 2015  
 Зем-ль и 46 отп. П.П. 2023

полное наименование должности	подпись	инициалы, фамилия
-------------------------------	---------	-------------------

М.П.

Выписка из Единого государственного реестра недвижимости об объекте недвижимости  
Описание местоположения земельного участка

Земельный участок

вид объекта недвижимости

Лист № 1 раздела 3.1

Всего листов раздела 3.1: 1

Всего разделов: 7

Всего листов выписки: 14

03.03.2023г. № КУВИ-001/2023-54134552

Кадастровый номер:

70:21:0100004:3821

## Описание местоположения границ земельного участка

№ п/п	Номер точки		Дирекционный угол	Горизонтальное проложение, м	Описание закрепления на местности	Кадастровые номера смежных участков	Сведения об адресах правообладателей смежных земельных участков
	начальная	конечная					
1	2	3	4	5	6	7	8
1	1.1.1	1.1.2	55°55.1'	91.17	данные отсутствуют	70:21:0100004:3822	данные отсутствуют
2	1.1.2	1.1.3	153°11.5'	40.0	данные отсутствуют	данные отсутствуют	данные отсутствуют
3	1.1.3	1.1.1	260°39.5'	94.81	данные отсутствуют	70:21:0100004:3972	данные отсутствуют

полное наименование должности

подпись

инициалы, фамилия

М.П.

Выписка из Единого государственного реестра недвижимости об объекте недвижимости  
Описание местоположения земельного участка

Земельный участок			
вид объекта недвижимости			
Лист № 1 раздела 3.2	Всего листов раздела 3.2: 1	Всего разделов: 7	Всего листов выписки: 14
03.03.2023г. № КУВИ-001/2023-54134552			
Кадастровый номер:		70:21:0100004:3821	

Сведения о характерных точках границы земельного участка				
Система координат МСК 70, зона 4				
Номер точки	Координаты, м		Описание закрепления на местности	Средняя квадратичная погрешность определения координат характерных точек границ земельного участка, м
	X	Y		
1	2	3	4	5
1	357401.67	4325339.6	-	0.1
2	357452.76	4325415.11	-	0.1
3	357417.06	4325433.15	-	0.1
1	357401.67	4325339.6	-	0.1

полное наименование должности	подпись	инициалы, фамилия

М.П.

Выписка из Единого государственного реестра недвижимости об объекте недвижимости  
Сведения о частях земельного участка

Земельный участок

вид объекта недвижимости

Лист № 1 раздела 4

Всего листов раздела 4: 3

Всего разделов: 7

Всего листов выписки: 14

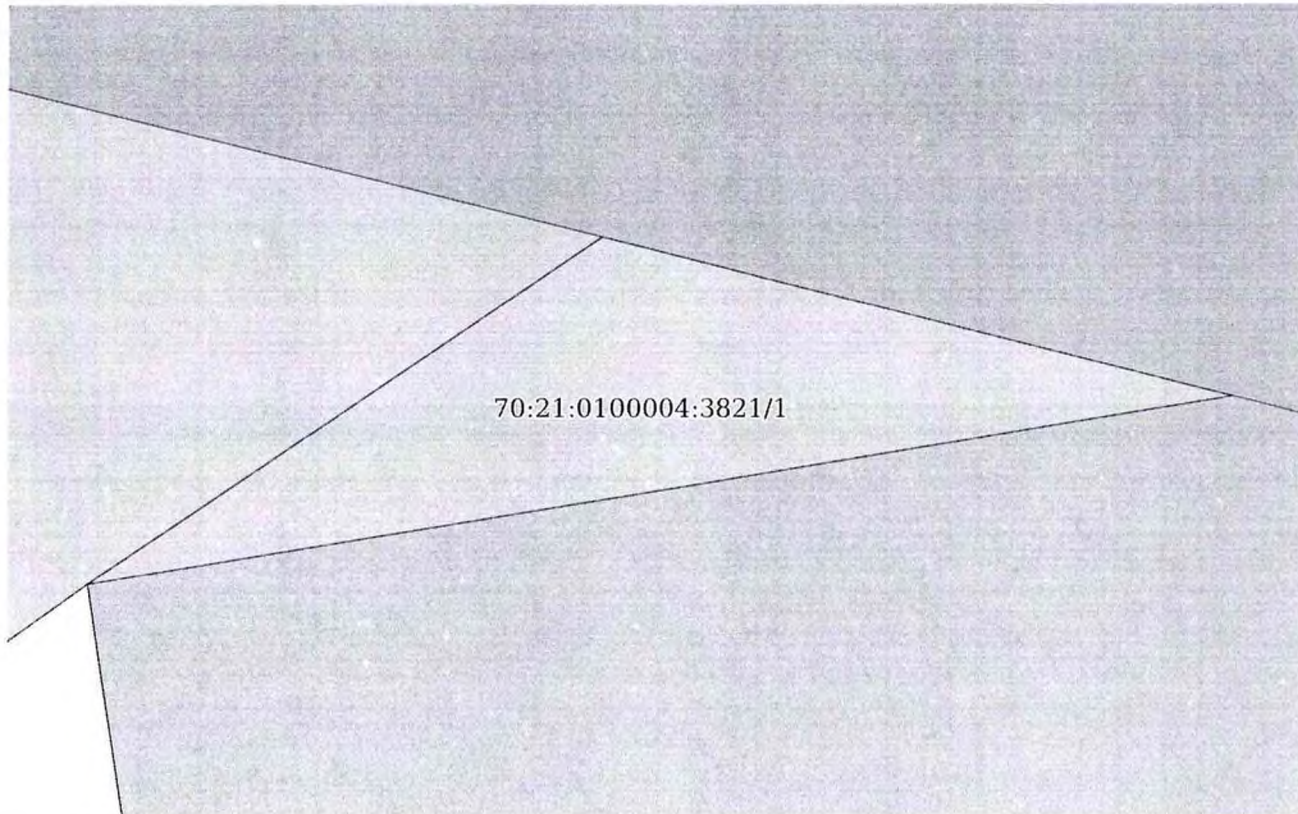
03.03.2023г. № КУВИ-001/2023-54134552

Кадастровый номер:

70:21:0100004:3821

План (чертеж, схема) части земельного участка

Учетный номер части: 70:21:0100004:3821/1



Масштаб 1:100

Условные обозначения:

полное наименование должности

подпись

инициалы, фамилия

М.П.

Земельный участок

вид объекта недвижимости

Лист № 2 раздела 4

Всего листов раздела 4: 3

Всего разделов: 7

Всего листов выписки: 14

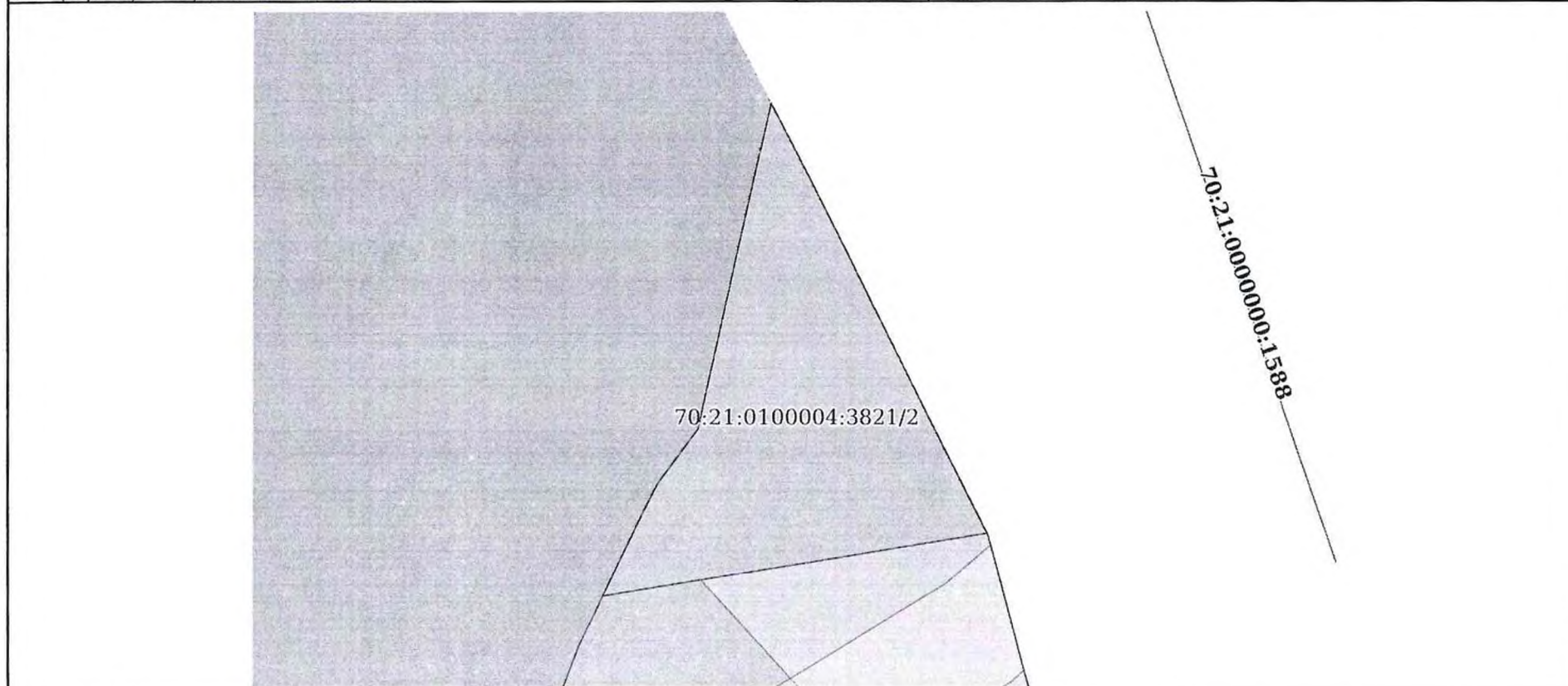
03.03.2023г. № КУВИ-001/2023-54134552

Кадастровый номер:

70:21:0100004:3821

План (чертеж, схема) части земельного участка

Учетный номер части: 70:21:0100004:3821/2



Масштаб 1:200

Условные обозначения:

полное наименование должности	подпись	инициалы, фамилия
-------------------------------	---------	-------------------

М.П.



Земельный участок

вид объекта недвижимости

Лист № 3 раздела 4

Всего листов раздела 4: 3

Всего разделов: 7

Всего листов выписки: 14

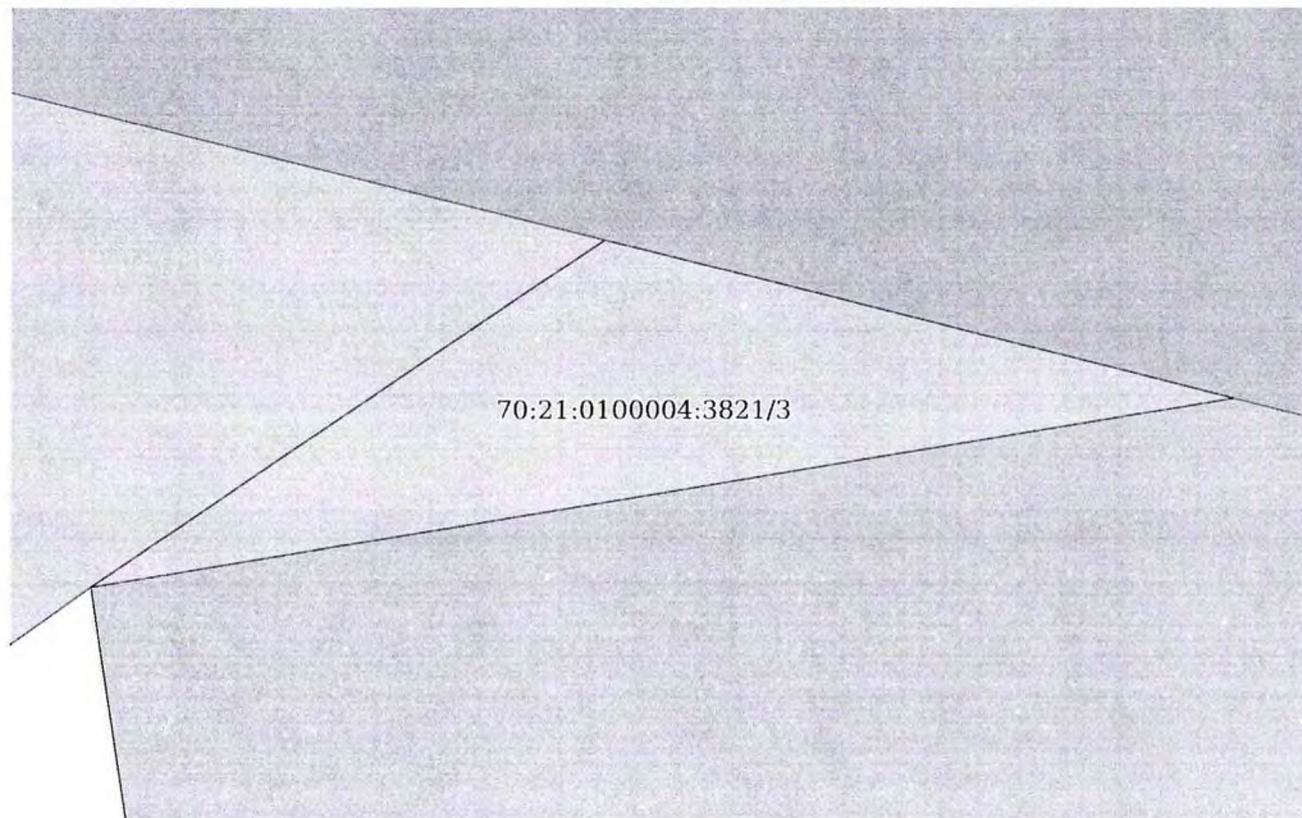
03.03.2023г. № КУВИ-001/2023-54134552

Кадастровый номер:

70:21:0100004:3821

План (чертеж, схема) части земельного участка

Учетный номер части: 70:21:0100004:3821/3



Масштаб 1:100

Условные обозначения:

полное наименование должности

подпись

инициалы, фамилия

М.П.

Выписка из Единого государственного реестра недвижимости об объекте недвижимости  
Сведения о частях земельного участка

Земельный участок			
вид объекта недвижимости			
Лист № 1 раздела 4.1	Всего листов раздела 4.1: 2	Всего разделов: 7	Всего листов выписки: 14
03.03.2023г. № КУВИ-001/2023-54134552			
Кадастровый номер:		70:21:0100004:3821	

Учетный номер части	Площадь, м2	Содержание ограничения в использовании или ограничения права на объект недвижимости или обременения объекта недвижимости
1	2	3
70:21:0100004:3821/1	29	вид ограничения (обременения): ограничения прав на земельный участок, предусмотренные статьей 56 Земельного кодекса Российской Федерации; Срок действия: не установлен; реквизиты документа-основания: приказ «Об утверждении проекта и установлении границ и режима зоны санитарной охраны водозаборных скважин №№ТМ-464, ТМ-480 для целей питьевого, хозяйственно бытового водоснабжения объектов ООО ПКП «Провансаль» от 19.07.2012 № 248 выдан: Департамент природных ресурсов и охраны окружающей среды Томской области; Содержание ограничения (обременения): СанПиН "Зоны санитарной охраны источников водоснабжения и водопроводов питьевого назначения." № 2.1.4.1110-02 от "14" марта 2002г.; Реестровый номер границы: 70.21.2.211
70:21:0100004:3821/2		вид ограничения (обременения): ограничения прав на земельный участок, предусмотренные статьей 56 Земельного кодекса Российской Федерации; Срок действия: не установлен; реквизиты документа-основания: приказ об установлении местоположения береговой линии (границы водного объекта), а так же определении границы водоохранной зоны и границы прибрежной защитной полосы р. Мал. Киргизка в границах Томской области от 17.07.2020 № 119 выдан: Департамент природных ресурсов и охраны окружающей среды Томской области; Содержание ограничения (обременения): Ограничения в использовании согласно ст. 65 "Водоохранные зоны и прибрежные защитные полосы" п. 15, 17 Водного кодекса РФ от 03.06.2006 г. №74-ФЗ В границах водоохранных зон запрещаются: 1. использование сточных вод в целях регулирования плодородия почв; 2. размещение кладбищ, скотомогильников, объектов размещения отходов производства и потребления, химических, взрывчатых, токсичных, отравляющих и ядовитых веществ, пунктов захоронения радиоактивных отходов; 3. осуществление авиационных мер по борьбе с вредными организмами; 4. движение и стоянка транспортных средств (кроме специальных транспортных средств), за исключением их движения по дорогам и стоянки на дорогах и в специально оборудованных местах, имеющих твердое покрытие; 5. строительство и реконструкция автозаправочных станций, складов горюче-смазочных материалов (за исключением случаев, если автозаправочные станции, склады горюче-смазочных материалов размещены на территориях портов, инфраструктуры внутренних водных путей, в том числе баз (сооружений) для стоянки маломерных судов, объектов органов федеральной службы безопасности), станций технического обслуживания, используемых для технического осмотра и ремонта транспортных средств, осуществление мойки транспортных средств; 6. размещение специализированных хранилищ пестицидов и агрохимикатов, применение пестицидов и агрохимикатов; 7. сброс сточных, в том

полное наименование должности	подпись	инициалы, фамилия
-------------------------------	---------	-------------------

М.П.

Земельный участок			
вид объекта недвижимости			
Лист № 2 раздела 4.1	Всего листов раздела 4.1: 2	Всего разделов: 7	Всего листов выписки: 14
03.03.2023г. № КУВИ-001/2023-54134552			
Кадастровый номер:		70:21:0100004:3821	
		числе дренажных, вод; 8. разведка и добыча общераспространенных полезных ископаемых (за исключением случаев, если разведка и добыча общераспространенных полезных ископаемых осуществляются пользователями недр, осуществляющими разведку и добычу иных видов полезных ископаемых, в границах предоставленных им в соответствии с законодательством Российской Федерации о недрах горных отводов и (или) геологических отводов на основании утвержденного технического проекта в соответствии со статьей 19.1 Закона Российской Федерации от 21 февраля 1992 года № 2395-1 «О недрах»); Реестровый номер границы: 70:00-6.364; Вид объекта реестра границ: Зона с особыми условиями использования территории; Вид зоны по документу: Водоохранная зона р.Мал.Киргизка в границах Томской области; Тип зоны: Водоохранная зона	
70:21:0100004:3821/3	29	вид ограничения (обременения): ограничения прав на земельный участок, предусмотренные статьей 56 Земельного кодекса Российской Федерации; Срок действия: не установлен; реквизиты документа-основания: приказ «Об утверждении проекта и установлении границ и режима зоны санитарной охраны водозаборных скважин №№ТМ-464, ТМ-480 для целей питьевого, хозяйственно бытового водоснабжения объектов ООО ПКП «Провансаль» от 19.07.2012 № 248 выдан: Департамент природных ресурсов и охраны окружающей среды Томской области; Содержание ограничения (обременения): СанПиН "Зоны санитарной охраны источников водоснабжения и водопроводов питьевого назначения." № 2.1.4.1110-02 от "14" марта 2002г.; Реестровый номер границы: 70:21-6.341; Вид объекта реестра границ: Зона с особыми условиями использования территории; Вид зоны по документу: Зона санитарной охраны артезианских водозаборных скважин №№ТМ-464, ТМ-480 для целей питьевого, хозяйственно - бытового водоснабжения объектов ООО ПКП «Провансаль» (г. Томск, ЛПК 2-й поселок, 109/5), III пояс ЗСО; Тип зоны: Зона санитарной охраны источников водоснабжения и водопроводов питьевого назначения; Номер: 3	

полное наименование должности	подпись	инициалы, фамилия

М.П.

Выписка из Единого государственного реестра недвижимости об объекте недвижимости  
Сведения о частях земельного участка

Земельный участок			
вид объекта недвижимости			
Лист № 1 раздела 4.2	Всего листов раздела 4.2: 3	Всего разделов: 7	Всего листов выписки: 14

03.03.2023г. № КУВИ-001/2023-54134552	
Кадастровый номер:	70:21:0100004:3821

Сведения о характерных точках границы части (частей) земельного участка				
Учетный номер части: 70:21:0100004:3821/1				
Система координат МСК 70, зона 4				
Номер точки	Координаты, м		Описание закрепления на местности	Средняя квадратичная погрешность определения координат характерных точек границ земельного участка, м
	X	Y		
1	2	3	4	5
1	357406.52	4325346.77	-	-
2	357401.67	4325339.6	-	0.1
3	357404.3	4325355.58	-	-
4	357404.56	4325354.55	-	0.1
1	357406.52	4325346.77	-	-

полное наименование должности	подпись	инициалы, фамилия

М.П.

Земельный участок  
вид объекта недвижимости

Лист № 2 раздела 4.2	Всего листов раздела 4.2: 3	Всего разделов: 7	Всего листов выписки: 14
03.03.2023г. № КУВИ-001/2023-54134552			
Кадастровый номер:		70:21:0100004:3821	

## Сведения о характерных точках границы части (частей) земельного участка

Учетный номер части: 70:21:0100004:3821/2

## Система координат

Номер точки	Координаты, м		Описание закрепления на местности	Средняя квадратичная погрешность определения координат характерных точек границ земельного участка, м
	X	Y		
1	2	3	4	5
1	357431.57	4325425.82	-	-
2	357417.06	4325433.15	-	-
3	357414.94	4325420.24	-	-
4	357417.66	4325421.53	-	-
5	357418.73	4325422.07	-	-
6	357420.57	4325423.43	-	-
1	357431.57	4325425.82	-	-

полное наименование должности	подпись	инициалы, фамилия
-------------------------------	---------	-------------------

М.П.

Земельный участок

вид объекта недвижимости

Лист № 3 раздела 4.2

Всего листов раздела 4.2: 3

Всего разделов: 7

Всего листов выписки: 14

03.03.2023г. № КУВИ-001/2023-54134552

Кадастровый номер:

70:21:0100004:3821

Сведения о характерных точках границы части (частей) земельного участка

Учетный номер части: 70:21:0100004:3821/3

Система координат

Номер точки	Координаты, м		Описание закрепления на местности	Средняя квадратичная погрешность определения координат характерных точек границ земельного участка, м
	X	Y		
1	2	3	4	5
1	357406.52	4325346.77	-	-
2	357404.56	4325354.55	-	-
3	357404.3	4325355.58	-	-
4	357401.67	4325339.6	-	-
1	357406.52	4325346.77	-	-

полное наименование должности

подпись

инициалы, фамилия

М.П.