



АДМИНИСТРАЦИЯ ГОРОДА ТОМСКА ПОСТАНОВЛЕНИЕ

07-05-2024

№ 367

О проведении электронного аукциона на право заключения договора аренды земельного участка по адресу: Российская Федерация, Томская область, Город Томск, г. Томск, улица Мостовая, 38ж

Руководствуясь Земельным кодексом Российской Федерации, постановлением Мэра города Томска от 11.03.2008 № 149 «О регламенте работы администрации города Томска по организации торгов по продаже земельных участков или права их аренды», на основании решения комиссии по вопросам предоставления земельных участков о проведении аукциона на право заключения договора аренды земельного участка по адресу: Российская Федерация, Томская область, Город Томск, г. Томск, улица Мостовая, 38ж (протокол № 151 от 06.12.2023)

ПОСТАНОВЛЯЮ:

1. Департаменту управления муниципальной собственностью администрации Города Томска:

1) осуществить подготовку и разместить в установленном порядке извещение о проведении электронного аукциона на право заключения договора аренды земельного участка по адресу: Российская Федерация, Томская область, Город Томск, г. Томск, улица Мостовая, 38ж с кадастровым номером 70:21:0100004:3821 площадью 1809 кв.м (далее – электронный аукцион) с учетом сведений согласно приложению 1 к настоящему постановлению, предельных параметров разрешенного строительства (реконструкции) объектов капитального строительства согласно приложению 2 к настоящему постановлению и приложению 3 к настоящему постановлению;

2) разместить результаты электронного аукциона;

3) по итогам электронного аукциона заключить договор аренды земельного участка в установленном порядке.

2. Признать утратившим силу постановление администрации Города Томска от 07.06.2023 № 449 «О проведении электронного аукциона на право заключения договора аренды земельного участка по адресу: Российская Федерация, Томская область, Город Томск, г. Томск, улица Мостовая, 38ж».

3. Контроль за исполнением настоящего постановления возложить на заместителя Мэра Города Томска по экономическому развитию.

Мэр Города Томска



Д.А. Махиня

Приложение 1 к постановлению
Администрации Города Томска
от 04-05.2024 № 367

1. Предмет электронного аукциона: право на заключение договора аренды земельного участка:
 - 1.1 кадастровый номер: 70:21:0100004:3821;
 - 1.2 адрес: Российская Федерация, Томская область, Город Томск, г. Томск, улица Мостовая, 38ж;
 - 1.3 площадь: 1809 кв.м;
 - 1.4 разрешенное использование: деловое управление, магазины;
 - 1.5 вид права – аренда;
 - 1.6 ограничения:
 - часть земельного участка площадью 92 кв.м расположена в водоохранной зоне р. Мал. Киргизка в границах Томской области (реестровый номер 70:00-6.364);
 - часть земельного участка площадью 29 кв.м расположена в зоне санитарной охраны источников водоснабжения о водопроводах питьевого назначения (реестровый номер 70.21.2.211). Зона санитарной охраны артезианских водозаборных скважин №№ ТМ-464, ТМ-480 для целей питьевого, хозяйственно-бытового водоснабжения объектов ООО ПКП «Провансаль» (г. Томск, ЛПК 2-й поселок, 109/5, III пояс ЗСО;
 - часть земельного участка площадью 29 кв.м расположена в зоне охраны артезианских водозаборных скважин №№ ТМ-464, ТМ-480 для целей питьевого, хозяйственно-бытового водоснабжения объектов ООО ПКП «Провансаль» (г. Томск, ЛПК 2-й поселок, 109/5, III пояс ЗСО (реестровый номер 70:21-6.341);
 - весь земельный участок расположен в зоне сильного подтопления, прилегающая к зоне затопления территорий, прилегающих к незарегулированной р. Мал. Киргизка (левый приток р. Бол. Киргизка (Киргизка)) в г. Томск Томской области (реестровый номер 70:00-6.519).
 - 1.7 обременения: на участке произрастают деревья и кустарники;
 - 1.8 категория земель: земли населенных пунктов;
 - 1.9 цель предоставления: строительство;
 - 1.10 градостроительный регламент: земельный участок расположен в границах зоны обслуживания объектов, необходимых для осуществления производственной и предпринимательской деятельности (производственно-деловая зона) (О-5), градостроительный регламент которой установлен Правилами землепользования и застройки муниципального образования «Город Томск», утвержденными решением Думы Города Томска от 27.11.2007 № 687, для которой предусмотрены следующие основные виды разрешенного использования:
 - коммунальное обслуживание;
 - связь;
 - оказание социальной помощи населению;
 - оказание услуг связи;
 - бытовое обслуживание;
 - амбулаторно-поликлиническое обслуживание;
 - образование и просвещение;
 - дошкольное, начальное и среднее общее образование;
 - среднее и высшее профессиональное образование;
 - объекты культурно-досуговой деятельности;
 - общественное управление;
 - обеспечение научной деятельности;
 - амбулаторное ветеринарное обслуживание;
 - деловое управление;

- объекты торговли (торговые центры, торгово-развлекательные центры (комплексы));
 - рынки;
 - магазины;
 - банковская и страховая деятельность;
 - общественное питание;
 - развлекательные мероприятия;
 - проведение азартных игр;
 - выставочно-ярмарочная деятельность;
 - обеспечение внутреннего правопорядка;
 - улично-дорожная сеть;
 - благоустройство территории;
 - хранение автотранспорта;
 - историко-культурная деятельность,
- вспомогательные виды разрешенного использования:
- служебные гаражи;
 - объекты дорожного сервиса,
- и условно разрешенные виды разрешенного использования:
- религиозное использование;
 - гостиничное обслуживание;
 - склады.
2. Начальная цена предмета электронного аукциона (размер ежегодной арендной платы) 272 900 (двести семьдесят две тысячи девятьсот) рублей 00 копеек.
 3. Шаг аукциона 8 000 (восемь тысяч) рублей 00 копеек.
 4. Размер задатка 55 000 (пятьдесят пять тысяч) рублей 00 копеек (перечисляется по реквизитам организатора торгов).
 5. В случае уклонения победителя (единственного участника) электронного аукциона от заключения договора аренды земельного участка, внесенный задаток не возвращается и зачисляется в бюджет муниципального образования «Город Томск».
 6. Победитель (единственный участник) электронного аукциона в течение 30 (тридцати) дней со дня направления договора аренды уполномоченным органом обязан подписать договор аренды земельного участка.
 7. Существенные условия договора аренды земельного участка:
 - 7.1 Предмет договора: арендодатель обязуется передать арендатору во временное возмездное владение и пользование земельный участок из земель населенных пунктов по адресу: Российская Федерация, Томская область, Город Томск, г. Томск, улица Мостовая, 38ж с кадастровым номером 70:21:0100004:3821 площадью 1809 кв.м.
 - 7.2 Размер ежегодной арендной платы за земельный участок: определен по результатам электронного аукциона. Размер ежегодной арендной платы за земельный участок ежегодно изменяется соразмерно уровню инфляции, установленному в федеральном законе о федеральном бюджете на очередной финансовый год и плановый период, который применяется по состоянию на начало очередного финансового года, начиная с года, следующего за годом, в котором заключен договор аренды.
 - 7.3 Цель предоставления земельного участка – для строительства.
 - 7.4 Срок аренды (срок действия договора): 4 (четыре) года 10 (десять) месяцев с даты заключения договора аренды земельного участка.
 - 7.5 Порядок, условия и сроки внесения ежегодной арендной платы: победитель электронного аукциона обязан в порядке, в сроки и на условиях, установленных договором аренды земельного участка, уплачивать сумму ежегодной арендной платы, предложенную победителем электронного аукциона. В случае заключения указанного договора с единственным принявшим участие в аукционе его участником размер ежегодной арендной платы устанавливается в размере, равном начальной цене предмета электронного аукциона, который изменяется соразмерно

уровню инфляции, установленному в федеральном законе о федеральном бюджете на очередной финансовый год и плановый период, который применяется по состоянию на начало очередного финансового года, начиная с года, следующего за годом, в котором заключен договор аренды.

- 7.6 Ответственность арендатора за ненадлежащее исполнение обязательств по договору:
- 7.6.1 В случае несвоевременного исполнения обязательств по уплате арендной платы начисляются проценты в соответствии со ст. 395 Гражданского кодекса Российской Федерации.
- 7.6.2 В случае выявления факта использования земельного участка не в соответствии с его целевым назначением и (или) разрешенным использованием, арендатор обязан уплатить арендодателю штраф за нецелевое использование земельного участка. Сумма такого штрафа определяется как разница между арендной платой, начисленной в соответствии с условиями договора и суммой, начисленной за фактическое использование земельного участка, за период такого использования по правилам и ставкам, установленным муниципальными правовыми актами Города Томска. Штраф подлежит перечислению арендатором на счет арендодателя, определенный в договоре для внесения арендной платы. Уплата штрафа осуществляется в срок, указанный в уведомлении, направленном арендодателем по адресу арендатора, указанному в договоре. Неполучение арендатором уведомления не является основанием для освобождения от уплаты штрафа. Уплата штрафа не освобождает арендатора от обязанности привести использование земельного участка в соответствие его целевому назначению.
- 7.7 Арендодатель имеет право на односторонний отказ от исполнения договора аренды (ст. 450.1 ГК РФ) в случае выявления факта использования земельного участка не в соответствии с его целевым назначением и (или) разрешенным использованием, неуплаты штрафа за нецелевое использование земельного участка или просрочки исполнения обязанности по внесению арендной платы более чем на 20 календарных дней.

Приложение 2 к постановлению
администрации Города Томска
от 04.05.2024 № 367

**Предельные параметры разрешенного строительства,
реконструкции объектов капитального строительства**

N	Параметр	Единица исчисления	Показатель
1	Минимальная площадь озелененных территорий в границах земельного участка, используемого в соответствии с видами разрешенного использования:		
1.1	- деловое управление (4.1) - магазины (4.4)		15
2	Минимальный отступ зданий, строений, сооружений от границ земельных участков	м	не подлежит установлению
3	Предельное количество этажей для объектов капитального строительства на земельном участке	этаж	не подлежит установлению
4	Максимальный процент застройки в границах земельного участка	%	не подлежит установлению



Приложение 3 к постановлению администрации города Темска от 08.08.2014 № 3667

X — площадь объекта;

$$\frac{X}{S} = Kф;$$

$$\frac{X}{1809} = 2,4;$$

$$X = 4342 \text{ кв. м.};$$

категория объекта капитального строительства - объект площадью до 1 500 м² до 5 000 м²

S - площадь земельного участка;

Kф - коэффициент плотности застройки.

Срок договора аренды (29*2) = 58 месяцев (4 года 10 месяцев).

Свод правил СП 42.13330.2016

Таблица Б.1 - Показатели плотности застройки участков территориальных зон

Территориальные зоны	Коэффициент застройки	Коэффициент плотности застройки
Жилая		
Застройка многоквартирными многоэтажными жилыми домами	0,4	1,2
То же - реконструируемая	0,6	1,6
Застройка многоквартирными жилыми домами малой и средней этажности	0,4	0,8
Застройка блокированными жилыми домами с приквартирными земельными участками	0,3	0,6
Застройка одно-двухквартирными жилыми домами с приусадебными земельными участками	0,2	0,4
Общественно-деловая		
Многофункциональная застройка	1,0	3,0
Специализированная общественная застройка	0,8	2,4
Производственная		
Промышленная	0,8	2,4
Научно-производственная*	0,6	1,0
Коммунально-складская	0,6	1,8

Срок, необходимый для выполнения инженерных изысканий, осуществления архитектурно-строительного проектирования и строительства зданий, сооружений (за исключением уникальных объектов капитального строительства)

N п/п	Категория объекта капитального строительства	Срок, необходимый для выполнения инженерных изысканий, месяцев	Срок, необходимый для осуществления архитектурно-строительного проектирования, месяцев	Срок, необходимый для осуществления строительства зданий и сооружений, месяцев	Общий срок, необходимый для выполнения инженерных изысканий, осуществления архитектурно-строительного проектирования и строительства зданий, сооружений, месяцев
1	2	3	4	5	6
1.	Объекты площадью до 1 500 м ² ;	1	5	9	15
2.	Объекты площадью от 1 500 м ² до 5 000 м ² ;	3	11	15	29
3.	Объекты площадью от 5 000 м ² до 10 000 м ² ;	3	11	19	33
4.	Объекты площадью от 10 000 м ² до 20 000 м ² ;	5	12	27	44
5.	Объекты площадью от 20 000 м ² до 30 000 м ² ;	5	12	35	52
6.	Объекты площадью 30 000 м ² и более;	6	15	43	64
7.	Комплекс зданий;	6	22	51	79

12.10.2023

Информация № 727

о возможности подключения (технологического присоединения) объектов капитального строительства к сетям инженерно-технического обеспечения (водоснабжения и водоотведения)

Заявитель: *Департамент архитектуры и градостроительства администрации Города Томска*

Разрешенное использование земельного участка: *Деловое управление, магазины*

Адрес земельного участка: *г. Томск, ул. Мостовая, 38ж.*

Срок, в течение которого правообладатель земельного участка может обратиться в ООО «Томскводоканал», в целях заключения договора о подключении (технологическом присоединении): *" 12 " октября 2026 г.*

Возможные точки подключения:

- водоснабжение:

Подключение к водопроводной линии Д315мм по ул. 1-я Мостовая.

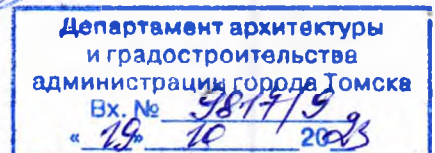

- водоотведение:

Подключение к канализационной линии Д800мм на пересечении ул. 1-я Мостовая и ул. 1-я Усть-Киргизка.

Максимальная нагрузка на хозяйственно-питьевые нужды холодного (в т.ч. горячего водоснабжения) и водоотведения в точках подключения не более *0,500 м³/час (12,000 м³/сут);*

Главный инженер ООО «Томскводоканал»

А. Н. Колосюк





ИНТЕР PAO
ТОМСК РТС

Ермолов

Нахановича пер., д. 4А, Томск, Россия, 634050
Телефон: +7 (3822) 46-94-69 Факс: +7(3822) 46-97-22
tomskrts.ru

11.10.2023 № 1196/ТРТС/ПС/ 2023

Председателю комитета
по управлению проектами
департамента архитектуры и градостроительства
администрации Города Томска
Татауровой А.А.

О возможности подключения объекта
к системе теплоснабжения

В ответ на Ваш запрос от 10.10.2023 г. № 02-19/12306 (вх. от 10.10.2023 г. № ТГ/5/3788) о предоставлении информации о возможности подключения (технологического присоединения) к сетям теплоснабжения объекта, планируемого к строительству на земельном участке по адресу: г. Томск, ул. Мостовая, 38ж с разрешенным видом использования «Деловое управление. Магазины» сообщаем следующее.

Согласно ч. 2 ст. 23 Закона №190-ФЗ развитие системы теплоснабжения поселения или городского округа осуществляется на основании схемы теплоснабжения, которая должна соответствовать документам территориального планирования поселения или городского округа, в том числе схеме планируемого размещения объектов теплоснабжения в границах поселения или городского округа.

Как установлено пунктом 3 Правил № 2115 – договор о подключении к системе теплоснабжения является публичным для теплоснабжающих организаций, теплосетевых организаций, в том числе единой теплоснабжающей организации. При наличии технической возможности подключения к системе теплоснабжения в соответствующей точке подключения отказ потребителю в заключении договора о подключении в отношении объекта, находящегося в границах определенного схемой теплоснабжения радиуса эффективного теплоснабжения, не допускается.

Подключение вышеуказанного объекта к системе теплоснабжения не предоставляется возможным ввиду удаленности подключаемого объекта от существующих тепловых сетей. В соответствии с Приказом Минэнерго России № 212 от 5 марта 2019 года, данный объект не входит в зону радиуса эффективного теплоснабжения.

На основании вышеизложенного и принимается во внимание, что подключение объекта не предусмотрено схемой теплоснабжения г. Томска до 2038 года (актуализация на 2024 год), утверждённой Приказом Минэнерго России от 24.08.2023 № 221тд, обеспечение качественного теплоснабжения данного объекта не предоставляется возможным.

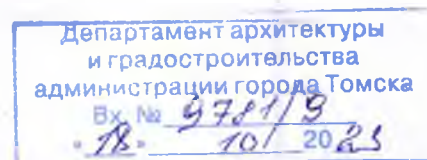
Подключение системы теплоснабжения объекта целесообразно выполнить от собственного индивидуального источника тепловой энергии правообладателя земельного участка.

Заместитель генерального директора –
Технический директор АО «Томская генерация»
по доверенности от 01.11.2022 г. № 1539

С.Ю. Кузьмин

С.Ю. Кузьмин

Иганова Ирина Александровна
+7 (3822) 614-691



Гатауров



Публичное акционерное общество «Ростелеком»

ТОМСКИЙ ФИЛИАЛ

пр. Фрунзе, 83а
г. Томск, Россия, 634061
Тел.: (3822) 52 38 63, факс: (3822) 27 91 04
e-mail: info@sibir.rt.ru, web: www.rt.ru

Начальнику
Департамента архитектуры
и градостроительства администрации
города Томска

С.С. Чикову


- №
- ✓ На №02-19/12138 от 06.10.2023
 - ✓ На №02-19/12142 от 06.10.2023
 - ✓ На №02-19/12226 от 09.10.2023
 - ✓ На №02-19/12230 от 09.10.2023
 - ✓ На №02-19/12234 от 09.10.2023
 - ✓ На №02-19/12246 от 09.10.2023
 - ✓ На №02-19/12297 от 10.10.2023
 - ✓ На №02-19/12302 от 10.10.2023
 - ✓ На №02-19/12307 от 10.10.2023
 - ✓ На №02-19/12321 от 10.10.2023
 - ✓ На №02-19/12325 от 10.10.2023
 - ✓ На №02-19/12330 от 10.10.2023
 - ✓ На №02-19/12333 от 10.10.2023
 - ✓ На №02-19/12343 от 10.10.2023
 - ✓ На №02-19/12346 от 10.10.2023
 - ✓ На №02-19/12357 от 11.10.2023
 - ✓ На №02-19/12373 от 11.10.2023
 - ✓ На №02-19/12368 от 11.10.2023
 - ✓ На №02-19/12382 от 11.10.2023
 - ✓ На №02-19/12423 от 11.10.2023
 - ✓ На №02-19/12427 от 11.10.2023
 - ✓ На №02-19/12469 от 12.10.2023
 - ✓ На №02-19/12472 от 12.10.2023

О предоставлении информации

Уважаемый Сергей Сергеевич,

В ответ на Ваши запросы о предоставлении информации о возможности подключения (технологического присоединения) объектов капитального строительства к сетям инженерно-технического обеспечения сообщая следующее.

Порядок подключения (технологического присоединения) объектов капитального строительства к сетям электросвязи регулируется Правилами подключения (технологического присоединения) объектов капитального строительства к сетям электросвязи, утвержденными постановлением Правительства РФ от 01.07.2022 №1196.



Пунктом 2 указанных Правил предусмотрено, что заявителем является юридическое лицо или физическое лицо, в том числе индивидуальный предприниматель, намеренные осуществить или осуществляющие строительство (реконструкцию) объекта капитального строительства с последующим подключением (технологическим присоединением) его к сети электросвязи или подключение (технологическое присоединение) объекта капитального строительства к сети электросвязи.

В связи с этим, запрос о выдаче технических условий направляется в ПАО «Ростелеком» застройщиком или подрядчиком и рассматривается в каждом конкретном случае индивидуально. В дальнейшем заключается договор о технологическом присоединении к сетям связи.

Информация о подключении к сетям связи и выдаче технических условий:

Организация, осуществляющая подключение к сетям и выдачу технических условий, – ПАО Ростелеком (г. Томск, пр. Фрунзе, 83а).

Адрес для физ. лиц – г. Томск, пр. Фрунзе, 83а, тел. 8-800-1000-800.

Адрес для юр. лиц – г. Томск, ул. Никитина, 97, (3822) 58-22-09, сот. тел. 8-913-854-37-58.

Срок, в течение которого правообладатель земельного участка может обратиться к ПАО «Ростелеком», в целях заключения договора о подключении (технологическом присоединении) – 1 год с момента выдачи технических условий.

Возможные точки подключения – определяется на момент выдачи технических условий.

Максимальная нагрузка в возможных точках подключения – определяется на момент выдачи технических условий.

**Заместитель директора филиала –
Директор по работе с массовым сегментом**

О.Н. Болдова

Держач Лариса Михайловна
(3822) 58-22-42, 8-913-876-15-93

Подписано	Болдова Оксана Николаевна Сертификат № 01726EA60094AFBB9F46839783C9EFCDB9 Действителен с 24.01.2023 по 24.04.2024
-----------	---



АДМИНИСТРАЦИЯ ГОРОДА ТОМСКА
ДЕПАРТАМЕНТ АРХИТЕКТУРЫ И ГРАДОСТРОИТЕЛЬСТВА

Ленина пр., д. 73, Томск, 634050, тел.: (3822) 90-37-30, факс: (3822) 52-69-19, e-mail: maildaig@admin.tomsk.ru

ОКПО 82637098, ИНН/КПП 7017199740 / 701701001

10.10.2023 № 02-19/12307
на № _____ от _____

ПАО «Ростелеком»
Директору Томского филиала
А.И. Махорину
пр. Фрунзе, 83а, г. Томск, 634061

Запрос информации о возможности подключения (технологического присоединения) объектов капитального строительства к сетям инженерно-технического обеспечения, ул. Мостовая, 38ж

Уважаемый Алексей Иванович!

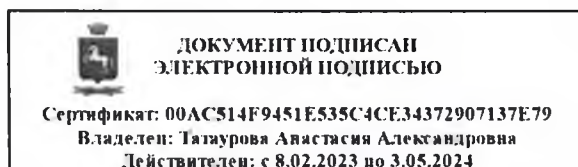
Департамент архитектуры и градостроительства администрации Города Томска готовит к проведению аукциона земельный участок по адресу: Российская Федерация, Томская область, Город Томск, г. Томск, улица Мостовая, 38ж, площадью 1809 кв.м., в целях строительства «деловое управление, магазины».

Для обеспечения реализации полномочий администрации Города Томска по распоряжению земельным участком, в соответствии с пп. 4 п. 3 ст. 39.11 Земельного Кодекса РФ, ч. 7.1 ст. 57.3 Градостроительного Кодекса РФ, прошу Вас подготовить информацию о возможности подключения (технологического присоединения) объектов капитального строительства к сетям инженерно-технического обеспечения – сетям связи, с обязательным указанием:

- срока, в течение которого правообладатель земельного участка может обратиться к ПАО «Ростелеком», в целях заключения договора о подключении (технологическом присоединении) (не менее 3-х месяцев с момента предоставления запрашиваемой информации);
- возможных точек подключения;
- максимальной нагрузки в возможных точках подключения.

Председатель комитета
по управлению проектами

Елена Валерьевна Ермакович
905358



А.А. Татаурова



Общество с ограниченной ответственностью «Газпром газораспределение Томск»
(ООО «Газпром газораспределение Томск»)

« ____ » _____ 20 ____ г.

№ _____

Информация

о возможности подключения (технологического присоединения) объектов капитального строительства к сетям инженерно-технического обеспечения (Газоснабжение)

Заказчик: Департамент архитектуры и градостроительства администрации Города Томска.

Разрешенное использование земельного участка: Деловое управление, магазины.

Адрес земельного участка: Российская Федерация, Томская область, Город Томск, г. Томск, улица Мостовая, 38ж.

Срок, в течение которого правообладатель земельного участка может обратиться в ООО «Газпром газораспределение Томск», в целях заключения договора о подключении (технологическом присоединении): 1 год с момента предоставления данной информации.

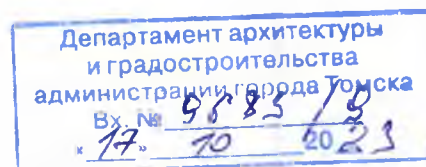
Возможная точка подключения: при условии строительства газопровода-ввода до границы земельного участка. Ближайшая сеть газораспределения ООО «Газпром газораспределение Томск» расположена на удалении ориентировочно 500,0 м от границ вышеуказанного земельного участка по прямой линии.

Максимальная нагрузка в возможной точке подключения: 5,0 м³/час. (Без учета технической возможности подачи газа по магистральным газопроводам газотранспортной организации).

Начальник Производственного
отдела

М.В.Бовкун

11.10.2023



Филиал публично-правовой компании "Роскадастр" по Томской области

полное наименование органа регистрации прав

Выписка из Единого государственного реестра недвижимости об объекте недвижимости


Сведения о характеристиках объекта недвижимости

На основании запроса от 10.10.2023, поступившего на рассмотрение 10.10.2023, сообщаем, что согласно записям Единого государственного реестра недвижимости:

Раздел 1 Лист 1

Земельный участок			
вид объекта недвижимости			
Лист № 1 раздела 1	Всего листов раздела 1: 4	Всего разделов: 7	Всего листов выписки: 16
10.10.2023г. № КУВИ-001/2023-230031054			
Кадастровый номер:	70:21:0100004:3821		
Номер кадастрового квартала:	70:21:0100004		
Дата присвоения кадастрового номера:	15.12.2015		

Ранее присвоенный государственный учетный номер:	данные отсутствуют
Адрес:	Российская Федерация, Томская область, Город Томск, г. Томск, улица Мостовая, 38ж
Площадь:	1809 +/- 15
Кадастровая стоимость, руб.:	8618745.33
Кадастровые номера расположенных в пределах земельного участка объектов недвижимости:	данные отсутствуют
Кадастровые номера объектов недвижимости, из которых образован объект недвижимости:	70:21:0100004:479
Кадастровые номера образованных объектов недвижимости:	данные отсутствуют
Категория земель:	Земли населенных пунктов
Виды разрешенного использования:	Деловое управление, магазины
Сведения о кадастровом инженерере:	данные отсутствуют
Сведения о лесах, водных объектах и об иных природных объектах, расположенных в пределах земельного участка:	данные отсутствуют

	 ДОКУМЕНТ ПОДПИСАН ЭЛЕКТРОННОЙ ПОДПИСЬЮ	
полное наименование должности		инициалы, фамилия

Земельный участок

вид объекта недвижимости

Лист № 2 раздела 1

Всего листов раздела 1: 4

Всего разделов: 7

Всего листов выписки: 16

10.10.2023г. № КУВИ-001/2023-230031054

Кадастровый номер:

70:21:0100004:3821

Сведения о том, что земельный участок полностью расположен в границах зоны с особыми условиями использования территории, территории объекта культурного наследия, публичного сервитута:

Земельный участок полностью расположен в границах зоны с реестровым номером 70:00-6.519 от 27.06.2023, ограничение использования земельного участка в пределах зоны: Согласно ст. 67.1 Водного кодекса Российской Федерации от 03.06.2006 № 74-ФЗ, в целях предотвращения негативного воздействия вод (затопления, подтопления, разрушения берегов водных объектов, заболачивания) и ликвидации его последствий проводятся специальные защитные мероприятия. В границах зон затопления, подтопления запрещаются: 1) использование сточных вод в целях регулирования плодородия почв; 2) размещение кладбищ, скотомогильников, объектов размещения отходов производства и потребления, химических, взрывчатых, токсичных, отравляющих и ядовитых веществ, пунктов хранения и захоронения радиоактивных отходов; 3) осуществление авиационных мер по борьбе с вредными организмами; 4) размещение новых населенных пунктов и строительство объектов капитального строительства без обеспечения инженерной защиты таких населенных пунктов и объектов от затопления, подтопления, вид/наименование: Зона сильного подтопления, прилегающая к зоне затопления территорий, прилегающих к незарегулированной р. Мал. Киргизка (левый приток р. Бол. Киргизка (Киргизка)) в г. Томск Томской области, тип: Иная зона с особыми условиями использования территории, номер: 1, дата решения: 22.03.2023, номер решения: 39 пр, наименование ОГВ/ОМСУ: Верхне-Обское бассейновое водное управление, источник официального опубликования: Федеральное агенство водных ресурсов

Сведения о том, что земельный участок расположен в границах особой экономической зоны, территории опережающего социально-экономического развития, зоны территориального развития в Российской Федерации, игорной зоны:

данные отсутствуют

Сведения о том, что земельный участок расположен в границах особо охраняемой природной территории, охотничьих угодий, лесничеств:

данные отсутствуют

Сведения о результатах проведения государственного земельного надзора:

данные отсутствуют

Сведения о расположении земельного участка в границах территории, в отношении которой утвержден проект межевания территории:

данные отсутствуют

Условный номер земельного участка:

данные отсутствуют



ДОКУМЕНТ ПОДПИСАН
ЭЛЕКТРОННОЙ ПОДПИСЬЮ

Сертификат: 00BВ056В7401СВ38D2В3576АСDС8425108

Владелец: ФЕДЕРАЛЬНАЯ СЛУЖБА ГОСУДАРСТВЕННОЙ

РЕГИСТРАЦИИ, КАДАСТРА И КАРТОГРАФИИ

Действителен: с 27.06.2023 по 19.09.2024

полное наименование должности

инициалы, фамилия

Земельный участок

вид объекта недвижимости

Лист № 3 раздела 1

Всего листов раздела 1: 4

Всего разделов: 7

Всего листов выписки: 16

10.10.2023г. № КУВИ-001/2023-230031054

Кадастровый номер:

70:21:0100004:3821

Сведения о принятии акта и (или) заключении договора, предусматривающих предоставление в соответствии с земельным законодательством исполнительным органом государственной власти или органом местного самоуправления, находящегося в государственной или муниципальной собственности земельного участка для строительства наемного дома социального использования или наемного дома коммерческого использования:	данные отсутствуют
Сведения о том, что земельный участок или земельные участки образованы на основании решения об изъятии земельного участка и (или) расположенного на нем объекта недвижимости для государственных или муниципальных нужд:	данные отсутствуют
Сведения о том, что земельный участок образован из земель или земельного участка, государственная собственность на которые не разграничена:	данные отсутствуют
Сведения о наличии земельного спора о местоположении границ земельных участков:	данные отсутствуют
Статус записи об объекте недвижимости:	Сведения об объекте недвижимости имеют статус "актуальные"
Особые отметки:	Сведения об ограничениях права на объект недвижимости, обременениях данного объекта, не зарегистрированных в реестре прав, ограничений прав и обременений недвижимого имущества: вид ограничения (обременения): ограничения прав на земельный участок, предусмотренные статьей 56 Земельного кодекса Российской Федерации; срок действия: с 03.12.2015; реквизиты документа-основания: приказ «Об утверждении проекта и установлении границ и режима зоны санитарной охраны водозаборных скважин №№ТМ-464, ТМ-480 для целей питьевого, хозяйственно бытового водоснабжения объектов ООО ПКП «Провансаль» от 19.07.2012 № 248 выдан: Департамент природных ресурсов и охраны окружающей среды Томской области. вид ограничения (обременения): ограничения прав на земельный участок, предусмотренные статьей 56 Земельного кодекса Российской Федерации; срок действия: с 26.10.2020; реквизиты документа-основания: приказ об установлении местоположения береговой линии (границы водного объекта), а так же определении границы водоохранной зоны и границы прибрежной защитной полосы р. Мал. Киргизка в границах Томской области от 17.07.2020 № 119 выдан: Департамент природных ресурсов и охраны окружающей среды Томской области. вид ограничения (обременения): ограничения прав на земельный участок, предусмотренные статьей 56 Земельного кодекса Российской Федерации; срок действия: с



ДОКУМЕНТ ПОДПИСАН
ЭЛЕКТРОННОЙ ПОДПИСЬЮ

Сертификат: 00ВВ056В7401СВ38D2В3576АСDСR42510R

Владелец: ФЕДЕРАЛЬНАЯ СЛУЖБА ГОСУДАРСТВЕННОЙ


РЕГИСТРАЦИИ, КАДАСТРА И КАРТОГРАФИИ

Действителен: с 27.06.2023 по 19.09.2024

полное наименование должности

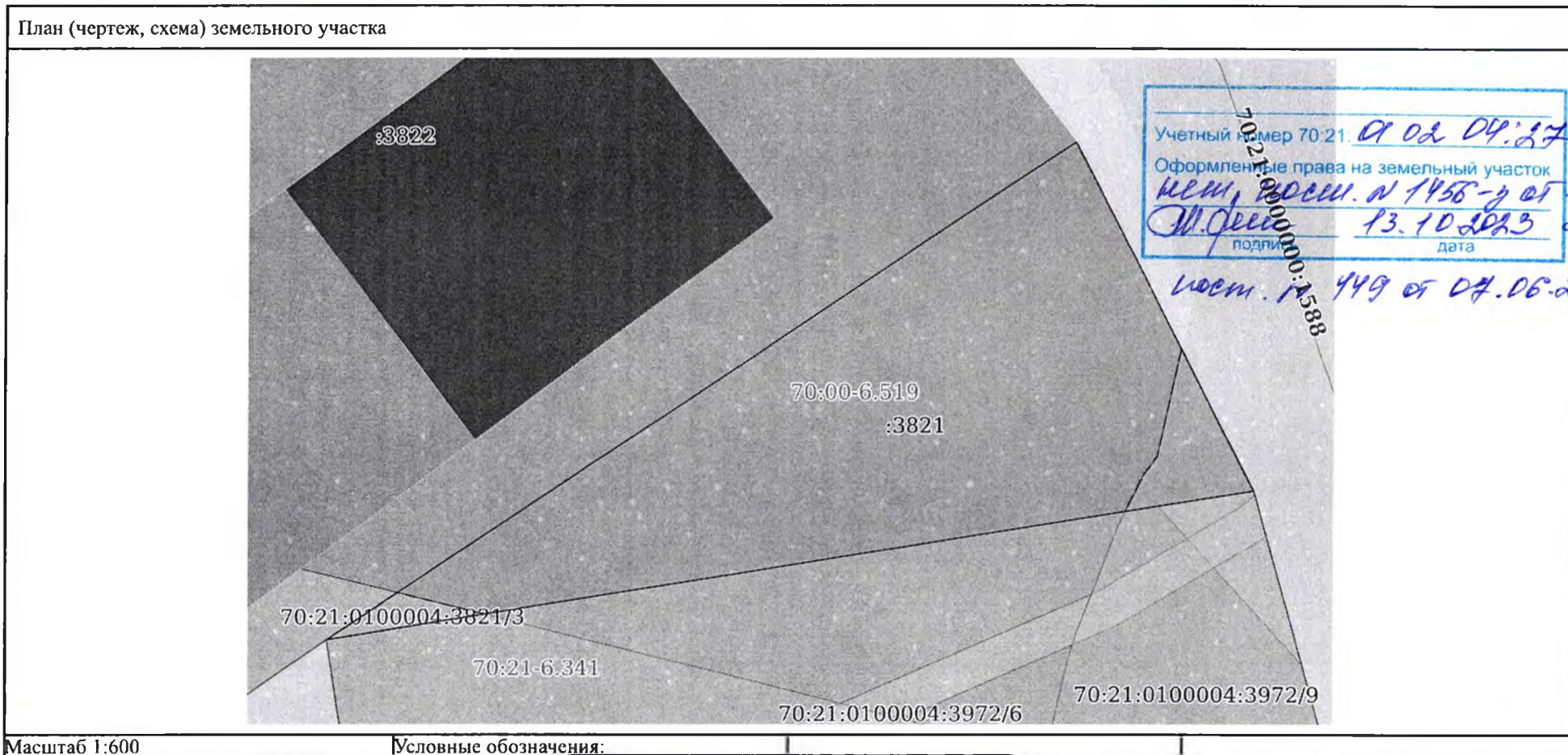
инициалы, фамилия


Земельный участок			
вид объекта недвижимости			
Лист № 4 раздела 1	Всего листов раздела 1: 4	Всего разделов: 7	Всего листов выписки: 16
10.10.2023г. № КУВИ-001/2023-230031054			
Кадастровый номер:		70:21:0100004:3821	
		23.05.2022; реквизиты документа-основания: приказ «Об утверждении проекта и установлении границ и режима зоны санитарной охраны водозаборных скважин №№ТМ-464, ТМ-480 для целей питьевого, хозяйственно бытового водоснабжения объектов ООО ПКП «Провансаль» от 19.07.2012 № 248 выдан: Департамент природных ресурсов и охраны окружающей среды Томской области. вид ограничения (обременения): ограничения прав на земельный участок, предусмотренные статьей 56 Земельного кодекса Российской Федерации; срок действия: с 11.07.2023; реквизиты документа-основания: приказ об определении границ зон затопления, подтопления водными объектами территории города Томска и Томской области от 22.03.2023 № 39 пр выдан: Верхне-Обское бассейновое водное управление. Сведения, необходимые для заполнения раздела: 2 - Сведения о зарегистрированных правах, отсутствуют.	
Получатель выписки:		Ермакович Елена Валерьевна, действующий(ая) на основании документа "" ДЕПАРТАМЕНТ АРХИТЕКТУРЫ И ГРАДОСТРОИТЕЛЬСТВА АДМИНИСТРАЦИИ ГОРОДА ТОМСКА	

полное наименование должности	 ДОКУМЕНТ ПОДПИСАН ЭЛЕКТРОННОЙ ПОДПИСЬЮ	инициалы, фамилия
	Сертификат: 00ВВ056В7401СВ38D2В3576АСDС8425108 Владелец: ФЕДЕРАЛЬНАЯ СЛУЖБА ГОСУДАРСТВЕННОЙ РЕГИСТРАЦИИ, КАДАСТРА И КАРТОГРАФИИ Действителен: с 27.06.2023 по 19.09.2024	

Выписка из Единого государственного реестра недвижимости об объекте недвижимости
Описание местоположения земельного участка

Земельный участок вид объекта недвижимости			
Лист № 1 раздела 3	Всего листов раздела 3: 1	Всего разделов: 7	Всего листов выписки: 16
10.10.2023г. № КУВИ-001/2023-230031054			
Кадастровый номер:		70:21:0100004:3821	



полное наименование должности	 ДОКУМЕНТ ПОДПИСАН ЭЛЕКТРОННОЙ ПОДПИСЬЮ	инициалы, фамилия
	Сертификат: 00BV056B7401CB38D2B3576ACDC8425108 Владелец: ФЕДЕРАЛЬНАЯ СЛУЖБА ГОСУДАРСТВЕННОЙ РЕГИСТРАЦИИ, КАДАСТРА И КАРТОГРАФИИ Действителен: с 27.06.2023 по 19.09.2024	

Выписка из Единого государственного реестра недвижимости об объекте недвижимости

Описание местоположения земельного участка

Земельный участок			
вид объекта недвижимости			
Лист № 1 раздела 3.1	Всего листов раздела 3.1: 1	Всего разделов: 7	Всего листов выписки: 16
10.10.2023г. № КУВИ-001/2023-230031054			
Кадастровый номер:		70:21:0100004:3821	

Описание местоположения границ земельного участка							
№ п/п	Номер точки		Дирекционный угол	Горизонтальное проложение, м	Описание закрепления на местности	Кадастровые номера смежных участков	Сведения об адресах правообладателей смежных земельных участков
	начальная	конечная					
1	2	3	4	5	6	7	8
1	1.1.1	1.1.2	55°55.1'	91.17	данные отсутствуют	70:21:0100004:3822	данные отсутствуют
2	1.1.2	1.1.3	153°11.5'	40	данные отсутствуют	данные отсутствуют	данные отсутствуют
3	1.1.3	1.1.1	260°39.5'	94.81	данные отсутствуют	70:21:0100004:3972	данные отсутствуют



ДОКУМЕНТ ПОДПИСАН
ЭЛЕКТРОННОЙ ПОДПИСЬЮ

Сертификат: 00BВ056В7401СВ38D2В3576АСDС8425108

Владелец: ФЕДЕРАЛЬНАЯ СЛУЖБА ГОСУДАРСТВЕННОЙ
РЕГИСТРАЦИИ, КАДАСТРА И КАРТОГРАФИИ
Действителен: с 27.06.2023 по 19.09.2024


полное наименование должности

инициалы, фамилия

Выписка из Единого государственного реестра недвижимости об объекте недвижимости
Описание местоположения земельного участка

Земельный участок			
вид объекта недвижимости			
Лист № 1 раздела 3.2	Всего листов раздела 3.2: 1	Всего разделов: 7	Всего листов выписки: 16
10.10.2023г. № КУВИ-001/2023-230031054			
Кадастровый номер:		70:21:0100004:3821	

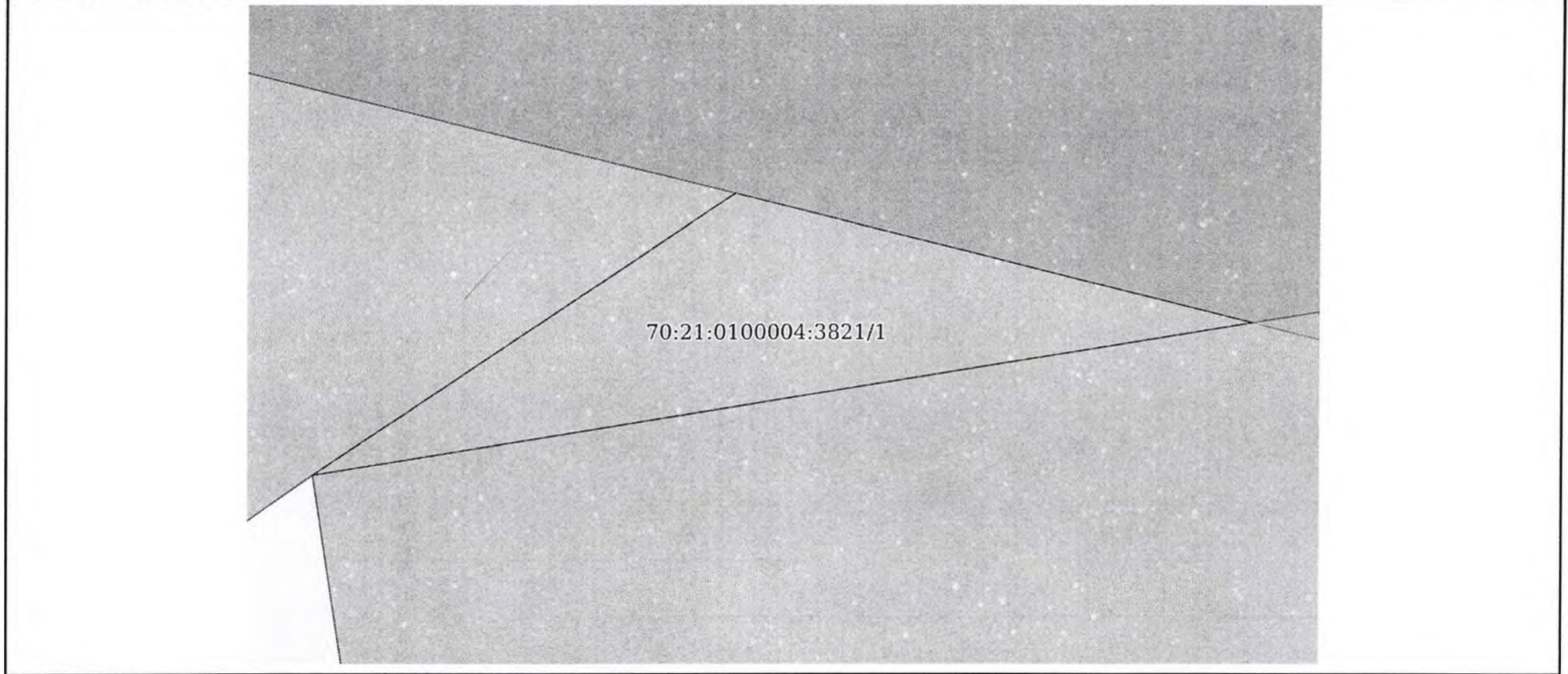
Сведения о характерных точках границы земельного участка				
Система координат МСК 70, зона 4				
Номер точки	Координаты, м		Описание закрепления на местности	Средняя квадратичная погрешность определения координат характерных точек границ земельного участка, м
	X	Y		
1	2	3	4	5
1	357401.67	4325339.6	-	0.1
2	357452.76	4325415.11	-	0.1
3	357417.06	4325433.15	-	0.1
1	357401.67	4325339.6	-	0.1

полное наименование должности	 ДОКУМЕНТ ПОДПИСАН ЭЛЕКТРОННОЙ ПОДПИСЬЮ Сертификат: 00BВ056В7401СВ38D2В3576ACDC8425108 Владелец: ФЕДЕРАЛЬНАЯ СЛУЖБА ГОСУДАРСТВЕННОЙ РЕГИСТРАЦИИ, КАДАСТРА И КАРТОГРАФИИ Действителен: с 27.06.2023 по 19.09.2024	инициалы, фамилия


Выписка из Единого государственного реестра недвижимости об объекте недвижимости
Сведения о частях земельного участка

Земельный участок			
вид объекта недвижимости			
Лист № 1 раздела 4	Всего листов раздела 4: 3	Всего разделов: 7	Всего листов выписки: 16
10.10.2023г. № КУВИ-001/2023-230031054			
Кадастровый номер:		70:21:0100004:3821	

План (чертеж, схема) части земельного участка Учетный номер части: 70:21:0100004:3821/1



Масштаб 1:100 Условные обозначения:

	 ДОКУМЕНТ ПОДПИСАН ЭЛЕКТРОННОЙ ПОДПИСЬЮ	
полное наименование должности	Сертификат: 00BV056V7401CV38D2B3576ACDCR425108 Владелец: ФЕДЕРАЛЬНАЯ СЛУЖБА ГОСУДАРСТВЕННОЙ РЕГИСТРАЦИИ, КАДАСТРА И КАРТОГРАФИИ Действителен: с 27.06.2023 по 19.09.2024	инициалы, фамилия

Земельный участок

вид объекта недвижимости

Лист № 2 раздела 4

Всего листов раздела 4: 3

Всего разделов: 7

Всего листов выписки: 16


10.10.2023г. № КУВИ-001/2023-230031054

Кадастровый номер:

70:21:0100004:3821

План (чертеж, схема) части земельного участка

Учетный номер части: 70:21:0100004:3821/2



70:21:0100004:3821/2

70:21:0000000:1588

Масштаб 1:200

Условные обозначения:

ДОКУМЕНТ ПОДПИСАН
ЭЛЕКТРОННОЙ ПОДПИСЬЮ

Сертификат: 00ВВ056В7401СВ38D2В3576АСDС8425108

Владелец: ФЕДЕРАЛЬНАЯ СЛУЖБА ГОСУДАРСТВЕННОЙ

РЕГИСТРАЦИИ, КАДАСТРА И КАРТОГРАФИИ

Действителен: с 27.06.2023 по 19.09.2024

полное наименование должности

инициалы, фамилия

Земельный участок

вид объекта недвижимости

Лист № 3 раздела 4

Всего листов раздела 4: 3

Всего разделов: 7

Всего листов выписки: 16

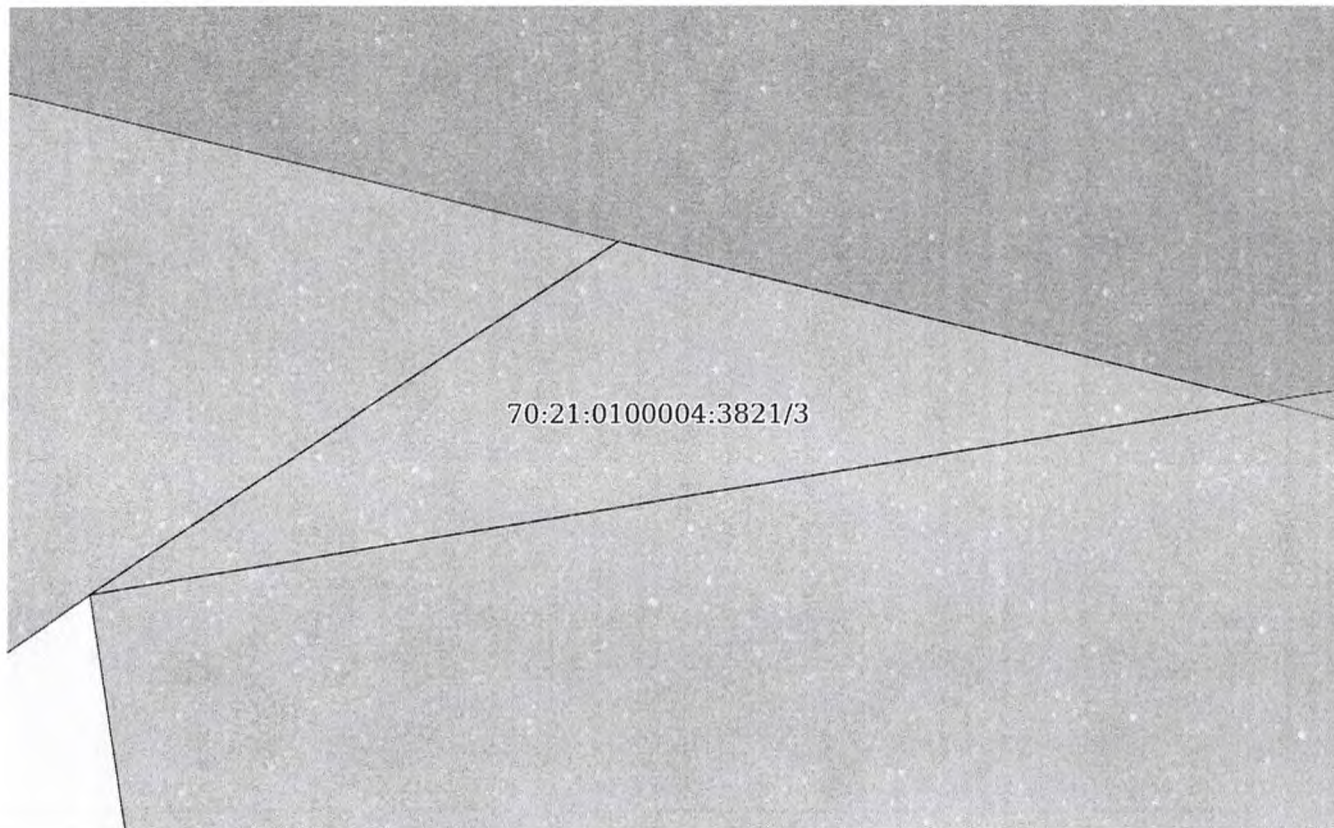
10.10.2023г. № КУВИ-001/2023-230031054

Кадастровый номер:

70:21:0100004:3821

План (чертеж, схема) части земельного участка

Учетный номер части: 70:21:0100004:3821/3



70:21:0100004:3821/3

Масштаб 1:100

Условные обозначения:

ДОКУМЕНТ ПОДПИСАН
ЭЛЕКТРОННОЙ ПОДПИСЬЮ

Сертификат: 00BВ056В7401СВ38D2В3576АСDC8425108

Владелец: ФЕДЕРАЛЬНАЯ СЛУЖБА ГОСУДАРСТВЕННОЙ
РЕГИСТРАЦИИ, КАДАСТРА И КАРТОГРАФИИ
Действителен: с 27.06.2023 по 19.09.2024


полное наименование должности

инициалы, фамилия

Выписка из Единого государственного реестра недвижимости об объекте недвижимости
Сведения о частях земельного участка

Земельный участок			
вид объекта недвижимости			
Лист № 1 раздела 4.1	Всего листов раздела 4.1: 3	Всего разделов: 7	Всего листов выписки: 16
10.10.2023г. № КУВИ-001/2023-230031054			
Кадастровый номер:		70:21:0100004:3821	

Учетный номер части	Площадь, м2	Содержание ограничения в использовании или ограничения права на объект недвижимости или обременения объекта недвижимости
1	2	3
70:21:0100004:3821/1	29	вид ограничения (обременения): ограничения прав на земельный участок, предусмотренные статьей 56 Земельного кодекса Российской Федерации; Срок действия: не установлен; реквизиты документа-основания: приказ «Об утверждении проекта и установлении границ и режима зоны санитарной охраны водозаборных скважин №№ТМ-464, ТМ-480 для целей питьевого, хозяйственно бытового водоснабжения объектов ООО ПКП «Провансаль» от 19.07.2012 № 248 выдан: Департамент природных ресурсов и охраны окружающей среды Томской области; Содержание ограничения (обременения): СанПиН "Зоны санитарной охраны источников водоснабжения и водопроводов питьевого назначения." № 2.1.4.1110-02 от "14" марта 2002г.; Реестровый номер границы: 70.21.2.211
70:21:0100004:3821/2		вид ограничения (обременения): ограничения прав на земельный участок, предусмотренные статьей 56 Земельного кодекса Российской Федерации; Срок действия: не установлен; реквизиты документа-основания: приказ об установлении местоположения береговой линии (границы водного объекта), а так же определении границы водоохранной зоны и границы прибрежной защитной полосы р. Мал. Киргизка в границах Томской области от 17.07.2020 № 119 выдан: Департамент природных ресурсов и охраны окружающей среды Томской области; Содержание ограничения (обременения): Ограничения в использовании согласно ст. 65 "Водоохранные зоны и прибрежные защитные полосы" п. 15, 17 Водного кодекса РФ от 03.06.2006 г. №74-ФЗ В границах водоохранных зон запрещаются: 1. использование сточных вод в целях регулирования плодородия почв; 2. размещение кладбищ, скотомогильников, объектов размещения отходов производства и потребления, химических, взрывчатых, токсичных, отравляющих и ядовитых веществ, пунктов захоронения радиоактивных отходов; 3. осуществление авиационных мер по борьбе с вредными организмами; 4. движение и стоянка транспортных средств (кроме специальных транспортных средств), за исключением их движения по дорогам и стоянки на дорогах и в специально оборудованных местах, имеющих твердое покрытие; 5. строительство и реконструкция автозаправочных станций, складов горюче-смазочных материалов (за исключением случаев, если автозаправочные станции, склады горюче-смазочных материалов размещены на территориях портов, инфраструктуры внутренних водных путей, в том числе баз (сооружений) для стоянки маломерных судов, объектов органов федеральной службы безопасности), станций технического обслуживания, используемых для технического осмотра и ремонта транспортных средств, осуществление мойки транспортных средств; 6. размещение специализированных хранилищ пестицидов и агрохимикатов, применение пестицидов и агрохимикатов; 7. сброс сточных, в том

полное наименование должности	 ДОКУМЕНТ ПОДПИСАН ЭЛЕКТРОННОЙ ПОДПИСЬЮ	инициалы, фамилия
	Сертификат: 00BВ056В7401СВ38D2В3576АСDС8425108 Владелец: ФЕДЕРАЛЬНАЯ СЛУЖБА ГОСУДАРСТВЕННОЙ РЕГИСТРАЦИИ, КАДАСТРА И КАРТОГРАФИИ Действителен: с 27.06.2023 по 19.09.2024	

Земельный участок

вид объекта недвижимости

Лист № 2 раздела 4.1

Всего листов раздела 4.1: 3

Всего разделов: 7

Всего листов выписки: 16

10.10.2023г. № КУВИ-001/2023-230031054

Кадастровый номер:

70:21:0100004:3821

		числе дренажных, вод; 8. разведка и добыча общераспространенных полезных ископаемых (за исключением случаев, если разведка и добыча общераспространенных полезных ископаемых осуществляются пользователями недр, осуществляющими разведку и добычу иных видов полезных ископаемых, в границах предоставленных им в соответствии с законодательством Российской Федерации о недрах горных отводов и (или) геологических отводов на основании утвержденного технического проекта в соответствии со статьей 19.1 Закона Российской Федерации от 21 февраля 1992 года № 2395-1 «О недрах»); Реестровый номер границы: 70:00-6.364; Вид объекта реестра границ: Зона с особыми условиями использования территории; Вид зоны по документу: Водоохранная зона р.Мал.Киргизка в границах Томской области; Тип зоны: Водоохранная зона
70:21:0100004:3821/3	29	вид ограничения (обременения): ограничения прав на земельный участок, предусмотренные статьей 56 Земельного кодекса Российской Федерации; Срок действия: не установлен; реквизиты документа-основания: приказ «Об утверждении проекта и установлении границ и режима зоны санитарной охраны водозаборных скважин №№ТМ-464, ТМ-480 для целей питьевого, хозяйственно бытового водоснабжения объектов ООО ПКП «Провансаль» от 19.07.2012 № 248 выдан: Департамент природных ресурсов и охраны окружающей среды Томской области; Содержание ограничения (обременения): СанПиН "Зоны санитарной охраны источников водоснабжения и водопроводов питьевого назначения." № 2.1.4.1110-02 от "14" марта 2002г.; Реестровый номер границы: 70:21-6.341; Вид объекта реестра границ: Зона с особыми условиями использования территории; Вид зоны по документу: Зона санитарной охраны артезианских водозаборных скважин №№ТМ-464, ТМ-480 для целей питьевого, хозяйственно - бытового водоснабжения объектов ООО ПКП «Провансаль» (г. Томск, ЛПК 2-й поселок, 109/5), III пояс ЗСО; Тип зоны: Зона санитарной охраны источников водоснабжения и водопроводов питьевого назначения; Номер: 3
	Весь	вид ограничения (обременения): ограничения прав на земельный участок, предусмотренные статьей 56 Земельного кодекса Российской Федерации; Срок действия: не установлен; реквизиты документа-основания: приказ об определении границ зон затопления, подтопления водными объектами территории города Томска и Томской области от 22.03.2023 № 39 пр выдан: Верхне-Обское бассейновое водное управление; Содержание ограничения (обременения): Согласно ст. 67.1 Водного кодекса Российской Федерации от 03.06.2006 № 74-ФЗ, в целях предотвращения негативного воздействия вод (затопления, подтопления, разрушения берегов водных объектов, заболачивания) и ликвидации его последствий проводятся специальные защитные мероприятия. В границах зон затопления, подтопления запрещаются: 1) использование сточных вод в целях регулирования плодородия почв; 2) размещение кладбищ, скотомогильников, объектов размещения отходов производства и потребления, химических, взрывчатых, токсичных, отравляющих и ядовитых веществ, пунктов хранения и захоронения радиоактивных отходов; 3) осуществление авиационных мер по борьбе с вредными организмами; 4) размещение новых населенных пунктов и строительство объектов капитального строительства без обеспечения инженерной защиты таких населенных пунктов и объектов от затопления, подтопления; Реестровый номер границы: 70:00-6.519; Вид объекта реестра границ: Зона с особыми условиями использования территории; Вид зоны по документу: Зона сильного подтопления,



ДОКУМЕНТ ПОДПИСАН
ЭЛЕКТРОННОЙ ПОДПИСЬЮ

Сертификат: 00B8056B7401CB38D2B3576ACDC8425108

Владелец: ФЕДЕРАЛЬНАЯ СЛУЖБА ГОСУДАРСТВЕННОЙ


РЕГИСТРАЦИИ, КАДАСТРА И КАРТОГРАФИИ

Действителен: с 27.06.2023 по 19.09.2024

полное наименование должности

инициалы, фамилия


Земельный участок			
вид объекта недвижимости			
Лист № 3 раздела 4.1	Всего листов раздела 4.1: 3	Всего разделов: 7	Всего листов выписки: 16
10.10.2023г. № КУВИ-001/2023-230031054			
Кадастровый номер:		70:21:0100004:3821	
		прилегающая к зоне затопления территорий, прилегающих к незарегулированной р. Мал. Киргизка (левый приток р. Бол. Киргизка (Киргизка)) в г. Томск Томской области; Тип зоны: Иная зона с особыми условиями использования территории; Номер: 1	

полное наименование должности	 ДОКУМЕНТ ПОДПИСАН ЭЛЕКТРОННОЙ ПОДПИСЬЮ	инициалы, фамилия
	Сертификат: 00BВ056В7401СВ38D2В3576АСDС8425108 Владелец: ФЕДЕРАЛЬНАЯ СЛУЖБА ГОСУДАРСТВЕННОЙ РЕГИСТРАЦИИ, КАДАСТРА И КАРТОГРАФИИ Действителен: с 27.06.2023 по 19.09.2024	

Выписка из Единого государственного реестра недвижимости об объекте недвижимости
Сведения о частях земельного участка

Земельный участок			
вид объекта недвижимости			
Лист № 1 раздела 4.2	Всего листов раздела 4.2: 3	Всего разделов: 7	Всего листов выписки: 16
10.10.2023г. № КУВИ-001/2023-230031054			
Кадастровый номер:		70:21:0100004:3821	

Сведения о характерных точках границы части (частей) земельного участка				
Учетный номер части: 70:21:0100004:3821/1				
Система координат МСК 70, зона 4				
Номер точки	Координаты, м		Описание закрепления на местности	Средняя квадратичная погрешность определения координат характерных точек границ земельного участка, м
	X	Y		
1	2	3	4	5
1	357406.52	4325346.77	-	-
2	357401.67	4325339.6	-	0.1
3	357404.3	4325355.58	-	-
4	357404.56	4325354.55	-	0.1
1	357406.52	4325346.77	-	-

полное наименование должности	 ДОКУМЕНТ ПОДПИСАН ЭЛЕКТРОННОЙ ПОДПИСЬЮ	инициалы, фамилия
	Сертификат: 00BВ056В7401СВ38D2В3576АСDС842510R Владелец: ФЕДЕРАЛЬНАЯ СЛУЖБА ГОСУДАРСТВЕННОЙ РЕГИСТРАЦИИ, КАДАСТРА И КАРТОГРАФИИ Действителен: с 27.06.2023 по 19.09.2024	

Земельный участок

вид объекта недвижимости

Лист № 2 раздела 4.2

Всего листов раздела 4.2: 3

Всего разделов: 7

Всего листов выписки: 16

10.10.2023г. № КУВИ-001/2023-230031054

Кадастровый номер:

|70:21:0100004:3821

Сведения о характерных точках границы части (частей) земельного участка

Учетный номер части: 70:21:0100004:3821/2

Система координат

Номер точки	Координаты, м		Описание закрепления на местности	Средняя квадратичная погрешность определения координат характерных точек границ земельного участка, м
	X	Y		
1	2	3	4	5
1	357431.57	4325425.82	-	-
2	357417.06	4325433.15	-	-
3	357414.94	4325420.24	-	-
4	357417.66	4325421.53	-	-
5	357418.73	4325422.07	-	-
6	357420.57	4325423.43	-	-
1	357431.57	4325425.82	-	-



ДОКУМЕНТ ПОДПИСАН
ЭЛЕКТРОННОЙ ПОДПИСЬЮ

Сертификат: 00BB056B7401CB38D2B3576ACDC8425108

Владелец: ФЕДЕРАЛЬНАЯ СЛУЖБА ГОСУДАРСТВЕННОЙ

РЕГИСТРАЦИИ, КАДАСТРА И КАРТОГРАФИИ

Действителен: с 27.06.2023 по 19.09.2024

полное наименование должности

инициалы, фамилия

Земельный участок

вид объекта недвижимости

Лист № 3 раздела 4.2

Всего листов раздела 4.2: 3

Всего разделов: 7

Всего листов выписки: 16

10.10.2023г. № КУВИ-001/2023-230031054

Кадастровый номер:

70:21:0100004:3821

Сведения о характерных точках границы части (частей) земельного участка

Учетный номер части: 70:21:0100004:3821/3

Система координат

Номер точки	Координаты, м		Описание закрепления на местности	Средняя квадратичная погрешность определения координат характерных точек границ земельного участка, м
	X	Y		
1	2	3	4	5
1	357406.52	4325346.77	-	-
2	357404.56	4325354.55	-	-
3	357404.3	4325355.58	-	-
4	357401.67	4325339.6	-	-
1	357406.52	4325346.77	-	-



ДОКУМЕНТ ПОДПИСАН
ЭЛЕКТРОННОЙ ПОДПИСЬЮ

Сертификат: 00BB056B7401CB38D2B3576ACDC8425108

Владелец: ФЕДЕРАЛЬНАЯ СЛУЖБА ГОСУДАРСТВЕННОЙ

РЕГИСТРАЦИИ, КАДАСТРА И КАРТОГРАФИИ

Действителен: с 27.06.2023 по 19.09.2024

полное наименование должности

инициалы, фамилия