



АДМИНИСТРАЦИЯ ГОРОДА ТОМСКА ПОСТАНОВЛЕНИЕ

15.05.2023

№ 350

О проведении электронного аукциона на право заключения договора аренды земельного участка по адресу: Российская Федерация, Томская область, Город Томск, г. Томск, ул. Мостовая, 38д

Руководствуясь Земельным кодексом Российской Федерации, постановлением Мэра города Томска от 11.03.2008 № 149 «О регламенте работы администрации города Томска по организации торгов по продаже земельных участков или права их аренды», на основании решения комиссии по вопросам предоставления земельных участков о проведении аукциона на право заключения договора аренды земельного участка по адресу: Российская Федерация, Томская область, Город Томск, г. Томск, ул. Мостовая, 38д (протокол № 32 от 28.03.2023)

ПОСТАНОВЛЯЮ:

1. Департаменту управления муниципальной собственностью администрации Города Томска:

1) осуществить подготовку и разместить в установленном порядке извещение о проведении электронного аукциона на право заключения договора аренды земельного участка по адресу: Российская Федерация, Томская область, Город Томск, г. Томск, ул. Мостовая, 38д с кадастровым номером 70:21:0100004:3972 площадью 28 101 кв.м (далее - аукцион) с учетом сведений согласно приложению 1 к настоящему постановлению и предельных параметров разрешенного строительства (реконструкции) объектов капитального строительства согласно приложению 2 к настоящему постановлению;

2) разместить результаты электронного аукциона;

3) по итогам электронного аукциона заключить договор аренды земельного участка в установленном порядке.

2. Признать утратившим силу постановление администрации Города Томска от 02.11.2022 № 986 «О проведении аукциона на право заключения договора аренды земельного участка по адресу: Российская Федерация, Томская область, Город Томск, Томск город, Мостовая улица, 38д».

3. Контроль за исполнением настоящего постановления возложить на заместителя Мэра Города Томска по экономическому развитию.

И.о. Мэра Города Томска



М.А. Ратнер



Приложение 1 к постановлению
Администрации Города Томска

от 16.05.2023 № 350

1. Предмет электронного аукциона: право на заключение договора аренды земельного участка:
 - 1.1 кадастровый номер: 70:21:0100004:3972;
 - 1.2 адрес: Российская Федерация, Томская область, Город Томск, г. Томск, ул. Мостовая, 38д;
 - 1.3 площадь: 28101 кв.м;
 - 1.4 разрешенное использование: строительная промышленность, хранение автотранспорта;
 - 1.5 вид права – аренда;
 - 1.6 ограничения:
 - часть земельного участка площадью 90 кв.м расположена в зоне инженерных коммуникаций (ЛЭП);
 - часть земельного участка площадью 286 кв.м расположена в зоне инженерных коммуникаций (подземный низковольтный электрический кабель);
 - часть земельного участка площадью 78 кв.м расположена в зоне инженерных коммуникаций (ливневая канализация);
 - часть земельного участка площадью 352 кв.м расположена в зоне инженерных коммуникаций (подземный низковольтный электрический кабель);
 - часть земельного участка площадью 4256 кв.м расположена в водоохранной зоне р. Малая Киргизка в границах Томской области (учетный номер 70:00-6.364);
 - земельный участок площадью 26677 кв.м расположен в зоне санитарной охраны артезианских водозаборных скважин №№ ТМ-464, ТМ-480 для целей питьевого, хозяйственно-бытового водоснабжения объектов ООО ПКП «Провансаль» (г. Томск, ЛПК 2-й поселок, 109/5), III пояс ЗСО (учетный номер 70:21-6.341);
 - 1.7 обременения: на территории произрастают деревья и кустарники;
 - 1.8 категория земель: земли населенных пунктов;
 - 1.9 цель предоставления: строительство;
 - 1.10 градостроительный регламент: земельный участок расположен в границах территориальной зоны производственно-коммунальных объектов IV-V классов вредности (П-4), градостроительный регламент которой установлен Правилами землепользования и застройки муниципального образования «Город Томск», утвержденными решением Думы Города Томска от 27.11.2007 № 687.
2. Начальная цена предмета электронного аукциона (размер ежегодной арендной платы) 4 249 500 (четыре миллиона двести сорок девять тысяч пятьсот) рублей 00 копеек.
3. Шаг аукциона 127 000 (сто двадцать семь тысяч) рублей 00 копеек.
4. Размер задатка 850 000 (восемьсот пятьдесят тысяч) рублей 00 копеек (перечисляется по реквизитам организатора торгов).
5. В случае уклонения победителя электронного аукциона от подписания протокола о результатах аукциона или от заключения договора аренды земельного участка, внесенный задаток не возвращается и зачисляется в бюджет муниципального образования «Город Томск».
6. Победитель (единственный участник) электронного аукциона в течение 30 (тридцати) дней со дня направления договора аренды уполномоченным органом обязан подписать и предоставить в уполномоченный орган договор аренды земельного участка.
7. Существенные условия договора аренды земельного участка:
 - 7.1 Предмет договора: арендодатель обязуется передать арендатору во временное возмездное владение и пользование земельный участок из земель населенных пунктов по адресу: Российская Федерация, Томская область, Город Томск, г. Томск, ул. Мостовая, 38д с кадастровым номером 70:21:0100004:3972 площадью 28101 кв.м.
 - 7.2 Размер ежегодной арендной платы за земельный участок: определен по результатам электронного аукциона. Размер ежегодной арендной платы за земельный участок

ежегодно изменяется соразмерно уровню инфляции, установленному в федеральном законе о федеральном бюджете на очередной финансовый год и плановый период, который применяется по состоянию на начало очередного финансового года, начиная с года, следующего за годом, в котором заключен договор аренды.

- 7.3 Цель предоставления земельного участка – для строительства объектов строительной промышленности, хранения автотранспорта.
- 7.4 Срок аренды – 10 (десять) лет 8 (восемь) месяцев с даты подписания договора аренды земельного участка.
- 7.5 Порядок, условия и сроки внесения ежегодной арендной платы: победитель электронного аукциона обязан в порядке, в сроки и на условиях, установленных договором аренды земельного участка, уплачивать сумму ежегодной арендной платы, предложенную победителем электронного аукциона. В случае заключения указанного договора с единственным принявшим участие в аукционе его участником размер ежегодной арендной платы устанавливается в размере, равном начальной цене предмета электронного аукциона, который изменяется соразмерно уровню инфляции, установленному в федеральном законе о федеральном бюджете на очередной финансовый год и плановый период, который применяется по состоянию на начало очередного финансового года, начиная с года, следующего за годом, в котором заключен договор аренды.
- 7.6 Ответственность арендатора за ненадлежащее исполнение обязательств по договору:
 - 7.6.1 В случае несвоевременного исполнения обязательств по уплате арендной платы начисляются проценты в соответствии со ст. 395 Гражданского кодекса Российской Федерации.
 - 7.6.2 В случае выявления факта использования земельного участка не в соответствии с его целевым назначением и (или) разрешенным использованием, арендатор обязан уплатить арендодателю штраф за нецелевое использование земельного участка. Сумма такого штрафа определяется как разница между арендной платой, начисленной в соответствии с условиями договора и суммой, начисленной за фактическое использование земельного участка, за период такого использования по правилам и ставкам, установленным муниципальными правовыми актами Города Томска. Штраф подлежит перечислению арендатором на счет арендодателя, определенный в договоре для внесения арендной платы. Уплата штрафа осуществляется в срок, указанный в уведомлении, направленном арендодателем по адресу арендатора, указанному в договоре. Неполучение арендатором уведомления не является основанием для освобождения от уплаты штрафа. Уплата штрафа не освобождает арендатора от обязанности привести использование земельного участка в соответствие его целевому назначению.



Приложение 2 к постановлению
Администрации Города Томска
от 23.05.2023 № 350

**Предельные параметры разрешенного строительства
(реконструкции) объектов капитального строительства**

N	Параметр	Единица исчисления	Показатель
1	Минимальная площадь озелененных территорий в границах земельного участка, используемого в соответствии с видами разрешенного использования:	%	
1.1	- строительная промышленность (6.6) - хранение автотранспорта (2.7.1)		15
2	Минимальный отступ зданий, строений, сооружений от границ земельных участков	м	не подлежит установлению
3	Предельное количество этажей для объектов капитального строительства на земельном участке	этаж	не подлежит установлению
4	Максимальный процент застройки в границах земельного участка	%	не подлежит установлению



Публичное акционерное общество междугородной
и международной электрической связи «Ростелеком»

МАКРОРЕГИОНАЛЬНЫЙ ФИЛИАЛ «СИБИРЬ»
ТОМСКИЙ ФИЛИАЛ

пр. Фрунзе, 83а
г. Томск, Россия 634061
Тел.: (3822) 52 38 63, факс: (3822) 27 91 04
e-mail: info@sibir.rt.ru, web: www.rt.ru

13.01.2023 № 1186

На № _____ от _____

Председателю комитета
по управлению проектами
Администрация г. Томска
Департамент архитектуры и
градостроительства
А.А. Татауровой

**Информация о возможности подключения (технологического присоединения)
объектов капитального строительства к сетям инженерно-технического
обеспечения к сетям связи (телефонизации и радиофикации)**

Организация, осуществляющая подключение к сетям и выдачу ТУ –
ПАО Ростелеком (г. Томск, пр. Фрунзе, 83а.)

Адрес для физ. лиц - г. Томск, пр. Фрунзе, 83а, тел. 8-800-1000-800.

Адрес для юр. лиц – г. Томск, ул. Никитина, 97, (3822) 58-22-09,
сот. тел. 8-913-854-37-58

Адрес земельного участка - Российская Федерация, Томская область, г. Томск, ул.
Мостовая, 38д.

**Срок, в течение которого правообладатель земельного участка может
обратиться к ПАО «Ростелеком», в целях заключения договора о
подключении (технологическом присоединении) –** 1 год.

Возможные точки подключения – определяется на момент выдачи ТУ

Максимальная нагрузки в возможных точках подключения - определяется на
момент выдачи ТУ.

**Ведущий менеджер по работе
с холдингами**

А.Н. Седельникова

Щербо Елена Сергеевна
(3822) 58-22-05





91 Брашнев

Общество с ограниченной ответственностью «Газпром газораспределение Томск»
(ООО «Газпром газораспределение Томск»)

« _____ » _____ 20 ____ г.

№ _____

Информация
о возможности подключения (технологического присоединения) объектов
капитального строительства к сетям инженерно-технического обеспечения
(Газоснабжение)

Заказчик: Департамент архитектуры и градостроительства администрации Города Томска.

Разрешенное использование земельного участка: Строительная промышленность.
Хранение автотранспорта.

Адрес земельного участка: Российская Федерация, Томская область, Город Томск, г. Томск,
ул. Мостовая, 38д.

Срок, в течение которого правообладатель земельного участка может обратиться в
ООО «Газпром газораспределение Томск», в целях заключения договора о
подключении (технологическом присоединении): 1 год с момента предоставления данной
информации.


Возможная точка подключения: при условии строительства распределительного
газопровода высокого давления (с установкой пункта редуцирования газа) до границы
земельного участка. Ближайшая сеть газораспределения ООО «Газпром газораспределение
Томск» расположена на удалении ориентировочно 10 м, по прямой линии, от границ
вышеуказанного земельного участка.

Максимальная нагрузка в возможной точке подключения: 5,0 м³/час. (Без учета
технической возможности подачи газа по магистральным газопроводам газотранспортной
организации).

Начальник Производственного
отдела

М.В.Бовкун

11.01.2023





Нахановича пер., д. 4А, Томск, Россия, 634050
Телефон: +7 (3822) 46-94-69 Факс: +7(3822) 46-97-22
tomskrts.ru

11.01.2023 № 30/ТРТС/ПС/45

Председателю комитета
Департамента
архитектуры и градостроительства
администрации города Томска
А.А. Татауровой

О возможности подключения объекта
к системе теплоснабжения

В ответ на Ваш запрос от 10.01.2023г. № 02-19/88 (вх. № ТГ/5/48 от 10.01.2023 г.) о предоставлении информации о возможности подключения (технологического присоединения) к сетям теплоснабжения объекта, планируемого к строительству на земельном участке по адресу: г. Томск, ул. Мостовая, 38д с разрешенным видом использования «строительная промышленность» сообщая следующее.

Согласно ч. 2 ст. 23 Закона №190-ФЗ развитие системы теплоснабжения поселения или городского округа осуществляется на основании схемы теплоснабжения, которая должна соответствовать документам территориального планирования поселения или городского округа, в том числе схеме планируемого размещения объектов теплоснабжения в границах поселения или городского округа.

Как установлено пунктом 3 Правил № 2115 от 30.11.2021г. – договор о подключении к системе теплоснабжения является публичным для теплоснабжающих организаций, теплосетевых организаций, в том числе единой теплоснабжающей организации. При наличии технической возможности подключения к системе теплоснабжения в соответствующей точке подключения отказ потребителю в заключении договора о подключении в отношении объекта, находящегося в границах определенного схемой теплоснабжения радиуса эффективного теплоснабжения, не допускается.

Подключение вышеуказанного объекта к системе теплоснабжения не предоставляется возможным ввиду удаленности подключаемого объекта от существующих тепловых сетей. В соответствии с Приказом Минэнерго России № 212 от 5 марта 2019 года данный объект не входит в зону радиуса эффективного теплоснабжения.

На основании вышеизложенного, а также принимая во внимание, что подключение объекта не предусмотрено схемой теплоснабжения г. Томска до 2036 года (актуализация на 2022 год), утвержденной Приказом Минэнерго России от 19.08.2021 №785, обеспечение качественного теплоснабжения данного объекта не предоставляется возможным.

Подключение системы теплоснабжения объекта целесообразно выполнить от собственного индивидуального источника тепловой энергии правообладателя земельного участка.

Заместитель генерального директора –
Технический директор АО «Томская генерация»
по доверенности № 1539 от 01.11.2022г.

исп. И.Г. Аксенов
тел. 285-188



Филиал Федерального государственного бюджетного учреждения "Федеральная кадастровая палата Федеральной службы государственной регистрации, кадастра и картографии" по Томской области
полное наименование органа регистрации прав

Выписка из Единого государственного реестра недвижимости об объекте недвижимости

Сведения о характеристиках объекта недвижимости

На основании запроса от 22.12.2022, поступившего на рассмотрение 22.12.2022, сообщаем, что согласно записям Единого государственного реестра недвижимости:

Раздел 1 Лист 1

Земельный участок			
вид объекта недвижимости			
Лист № 1 раздела 1	Всего листов раздела 1: 3	Всего разделов: 7	Всего листов выписки: 24
22.12.2022г. № КУВИ-001/2022-228007212			
Кадастровый номер:	70:21:0100004:3972		
Номер кадастрового квартала:	70:21:0100004		
Дата присвоения кадастрового номера:	12.12.2016		

Ранее присвоенный государственный учетный номер:	данные отсутствуют
Адрес:	Российская Федерация, Томская область, Город Томск, г. Томск, ул. Мостовая, 38д
Площадь:	28101 +/- 59
Кадастровая стоимость, руб.:	32596316.97
Кадастровые номера расположенных в пределах земельного участка объектов недвижимости:	данные отсутствуют
Кадастровые номера объектов недвижимости, из которых образован объект недвижимости:	данные отсутствуют
Кадастровые номера образованных объектов недвижимости:	данные отсутствуют
Категория земель:	Земли населенных пунктов
Виды разрешенного использования:	Строительная промышленность. Хранение автотранспорта
Сведения о кадастровом инженере:	32057, уточнением местоположения границ земельного участка с кадастровым номером 70:21:0100004:3972, расположенного Местоположение установлено относительно ориентира, расположенного в границах участка. Почтовый адрес ориентира: Российская Федерация, Томская область, г. Томск, ул. Мостовая, 38д., 2021.21, 2021-02-20 уточнением местоположения границ и (или) площади земельного участка с кадастровым номером 70:21:0100004:3972, расположенного Российская Федерация, Томская область, Город Томск, г. Томск, ул. Мостовая, 38д, 2022.122, 1970-01-01
Сведения о лесах, водных объектах и об иных природных объектах, расположенных в пределах земельного участка:	данные отсутствуют

полное наименование должности	подпись	инициалы, фамилия
-------------------------------	---------	-------------------

М.П.

Земельный участок			
вид объекта недвижимости			
Лист № 2 раздела 1	Всего листов раздела 1: 3	Всего разделов: 7	Всего листов выписки: 24
22.12.2022г. № КУВИ-001/2022-228007212			
Кадастровый номер:		70:21:0100004:3972	
Сведения о том, что земельный участок полностью расположен в границах зоны с особыми условиями использования территории, территории объекта культурного наследия, публичного сервитута:	данные отсутствуют		
Сведения о том, что земельный участок расположен в границах особой экономической зоны, территории опережающего социально-экономического развития, зоны территориального развития в Российской Федерации, игровой зоны:	данные отсутствуют		
Сведения о том, что земельный участок расположен в границах особо охраняемой природной территории, охотничьих угодий, лесничеств:	данные отсутствуют		
Сведения о результатах проведения государственного земельного надзора:	данные отсутствуют		
Сведения о расположении земельного участка в границах территории, в отношении которой утвержден проект межевания территории:	данные отсутствуют		
Условный номер земельного участка:	данные отсутствуют		
Сведения о принятии акта и (или) заключении договора, предусматривающих предоставление в соответствии с земельным законодательством исполнительным органом государственным органом власти или органом местного самоуправления, находящегося в государственной или муниципальной собственности земельного участка для строительства наемного дома социального использования или наемного дома коммерческого использования:	данные отсутствуют		
Сведения о том, что земельный участок или земельные участки образованы на основании решения об изъятии земельного участка и (или) расположенного на нем объекта недвижимости для государственных или муниципальных нужд:	данные отсутствуют		
Сведения о том, что земельный участок образован из земель или земельного участка, государственная собственность на которые не разграничена:	данные отсутствуют		
Сведения о наличии земельного спора о местоположении границ земельных участков:	данные отсутствуют		

полное наименование должности	подпись	инициалы, фамилия
-------------------------------	---------	-------------------

М.П.

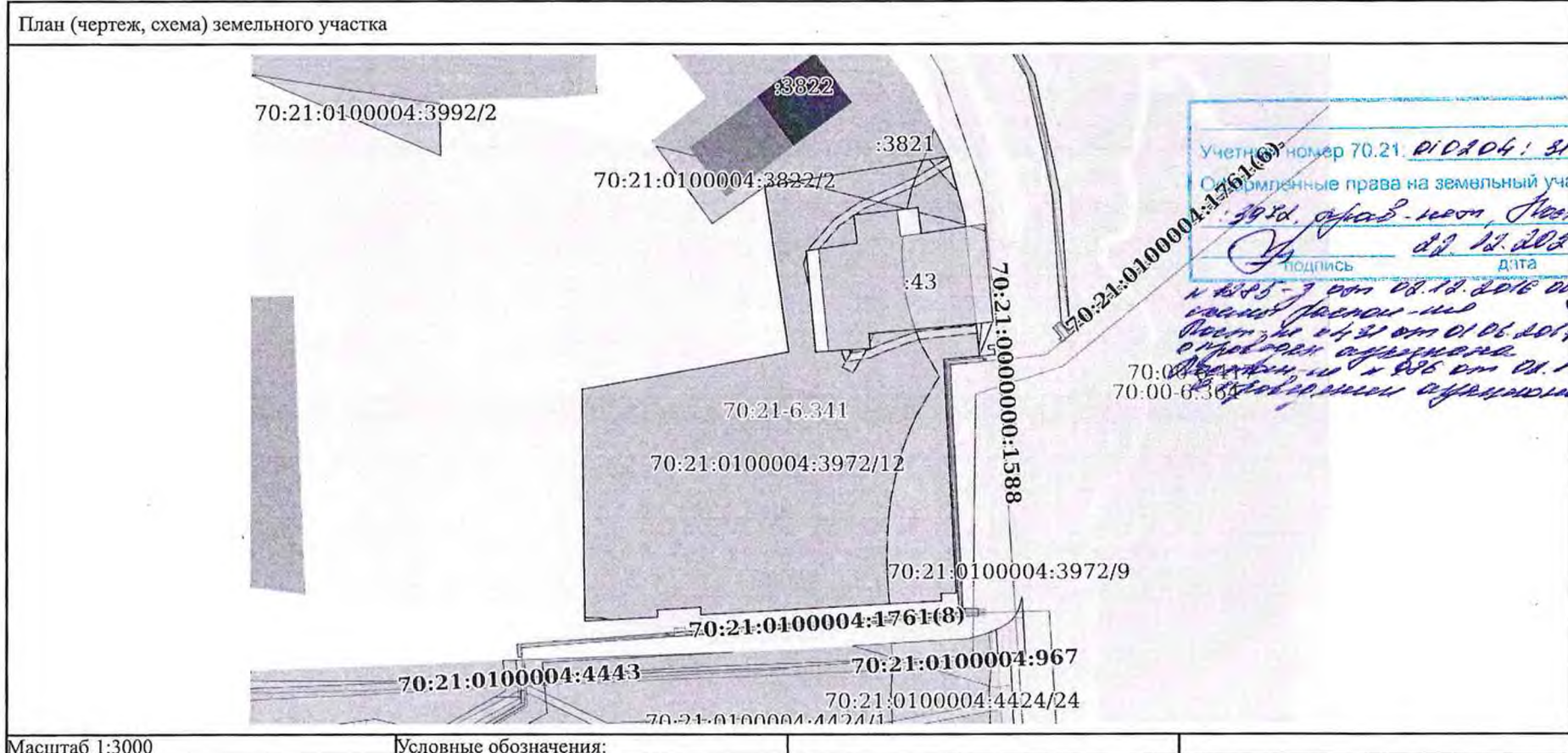
Земельный участок			
вид объекта недвижимости			
Лист № 3 раздела 1	Всего листов раздела 1: 3	Всего разделов: 7	Всего листов выписки: 24
22.12.2022г. № КУВИ-001/2022-228007212			
Кадастровый номер:		70:21:0100004:3972	
Статус записи об объекте недвижимости:		Сведения об объекте недвижимости имеют статус "временные". Дата истечения временного характера сведений об объекте недвижимости: 01.03.2022.	
Особые отметки:		Сведения об ограничениях права на объект недвижимости, обременениях данного объекта, не зарегистрированных в реестре прав, ограничений прав и обременений недвижимого имущества: вид ограничения (обременения): прочие ограничения прав и обременения объекта недвижимости; срок действия не установлен. вид ограничения (обременения): прочие ограничения прав и обременения объекта недвижимости; срок действия не установлен. вид ограничения (обременения): прочие ограничения прав и обременения объекта недвижимости; срок действия не установлен. вид ограничения (обременения): ограничения прав на земельный участок, предусмотренные статьей 56 Земельного кодекса Российской Федерации; срок действия: с 26.10.2020; реквизиты документа-основания: приказ об установлении местоположения береговой линии (границы водного объекта), а так же определении границы водоохранной зоны и границы прибрежной защитной полосы р. Мал. Киргизка в границах Томской области от 17.07.2020 № 119 выдан: Департамент природных ресурсов и охраны окружающей среды Томской области. вид ограничения (обременения): ограничения прав на земельный участок, предусмотренные статьей 56 Земельного кодекса Российской Федерации; срок действия: с 06.07.2021; реквизиты документа-основания: приказ «Об утверждении проекта и установлении границ и режима зоны санитарной охраны водозаборных скважин №№ТМ-464, ТМ-480 для целей питьевого, хозяйственного бытового водоснабжения объектов ООО ПКП «Провансаль» от 19.07.2012 № 248 выдан: Департамент природных ресурсов и охраны окружающей среды Томской области. Земельный участок подлежит снятию с государственного кадастрового учета по истечении пяти лет со дня его государственного кадастрового учета, если на него не будут зарегистрированы права. Сведения, необходимые для заполнения раздела: 2 - Сведения о зарегистрированных правах, отсутствуют.	
Получатель выписки:		Сушинская Алла Анатольевна, действующий(ая) на основании документа "" ДЕПАРТАМЕНТ АРХИТЕКТУРЫ И ГРАДОСТРОИТЕЛЬСТВА АДМИНИСТРАЦИИ ГОРОДА ТОМСКА	

полное наименование должности	подпись	инициалы, фамилия

М.П.

Выписка из Единого государственного реестра недвижимости об объекте недвижимости
Описание местоположения земельного участка

Земельный участок			
вид объекта недвижимости			
Лист № 1 раздела 3	Всего листов раздела 3: 1	Всего разделов: 7	Всего листов выписки: 24
22.12.2022г. № КУВИ-001/2022-228007212			
Кадастровый номер:		70:21:0100004:3972	



Учетный номер 70.21.010004:31
Сформированные права на земельный участок
70:21:0100004:1761(6)
30.08.2022
Подпись _____ дата 22.12.2022

и №85-3 от 08.12.2016 об утверждении
составов расписки-мем
№14/2 от 01.05.2014
сформированной администрацией
70:00:0000000:1588 от 01.11.2014
70:00:0000000:1588
сформированной администрацией

полное наименование должности	подпись	инициалы, фамилия
	М.П.	

Выписка из Единого государственного реестра недвижимости об объекте недвижимости
Описание местоположения земельного участка

Земельный участок			
вид объекта недвижимости			
Лист № 1 раздела 3.1	Всего листов раздела 3.1: 2	Всего разделов: 7	Всего листов выписки: 24
22.12.2022г. № КУВИ-001/2022-228007212			
Кадастровый номер:		70:21:0100004:3972	

Описание местоположения границ земельного участка							
№ п/п	Номер точки		Дирекционный угол	Горизонтальное проложение, м	Описание закрепления на местности	Кадастровые номера смежных участков	Сведения об адресах правообладателей смежных земельных участков
	начальная	конечная					
1	2	3	4	5	6	7	8
1	1.1.1	1.1.2	80°39.4'	85.06	данные отсутствуют	70:21:0100004:3821	данные отсутствуют
2	1.1.1	1.1.1			данные отсутствуют	70:21:0100004:3822	данные отсутствуют
3	1.1.2	1.1.3	80°40.4'	9.75	данные отсутствуют	70:21:0100004:3821	данные отсутствуют
4	1.1.3	1.1.4	163°18.1'	0.42	данные отсутствуют	данные отсутствуют	данные отсутствуют
5	1.1.4	1.1.5	165°6.7'	4.4	данные отсутствуют	данные отсутствуют	данные отсутствуют
6	1.1.5	1.1.6	164°39.0'	13.75	данные отсутствуют	данные отсутствуют	данные отсутствуют
7	1.1.6	1.1.7	164°40.5'	12.94	данные отсутствуют	данные отсутствуют	данные отсутствуют
8	1.1.7	1.1.8	173°49.3'	5.85	данные отсутствуют	данные отсутствуют	данные отсутствуют
9	1.1.8	1.1.9	261°39.6'	22.75	данные отсутствуют	70:21:0100004:43	адрес отсутствует
10	1.1.9	1.1.10	352°40.9'	13.19	данные отсутствуют	данные отсутствуют	данные отсутствуют
11	1.1.10	1.1.11	263°43.1'	10.78	данные отсутствуют	данные отсутствуют	данные отсутствуют
12	1.1.11	1.1.12	263°44.6'	21.38	данные отсутствуют	70:21:0100004:43	адрес отсутствует
13	1.1.12	1.1.13	263°34.3'	0.71	данные отсутствуют	70:21:0100004:43	адрес отсутствует
14	1.1.13	1.1.14	172°30.2'	0.38	данные отсутствуют	70:21:0100004:43	адрес отсутствует
15	1.1.14	1.1.15	173°4.8'	14.19	данные отсутствуют	70:21:0100004:43	адрес отсутствует
16	1.1.15	1.1.16	261°39.7'	19.45	данные отсутствуют	70:21:0100004:43	адрес отсутствует
17	1.1.16	1.1.17	261°52.2'	0.21	данные отсутствуют	70:21:0100004:43	адрес отсутствует
18	1.1.17	1.1.18	261°26.6'	5.71	данные отсутствуют	данные отсутствуют	данные отсутствуют
19	1.1.18	1.1.19	261°52.2'	0.78	данные отсутствуют	данные отсутствуют	данные отсутствуют
20	1.1.19	1.1.20	174°31.9'	1.89	данные отсутствуют	данные отсутствуют	данные отсутствуют
21	1.1.20	1.1.21	174°31.1'	20.41	данные отсутствуют	данные отсутствуют	данные отсутствуют
22	1.1.21	1.1.22	174°35.0'	29.34	данные отсутствуют	данные отсутствуют	данные отсутствуют

полное наименование должности	подпись	инициалы, фамилия
-------------------------------	---------	-------------------

М.П.

Земельный участок			
вид объекта недвижимости			

Лист № 2 раздела 3.1	Всего листов раздела 3.1: 2	Всего разделов: 7	Всего листов выписки: 24
----------------------	-----------------------------	-------------------	--------------------------

22.12.2022г. № КУВИ-001/2022-228007212

Кадастровый номер: 70:21:0100004:3972

1	2	3	4	5	6	7	8
23	1.1.22	1.1.23	86°17.7'	6.5	данные отсутствуют	данные отсутствуют	данные отсутствуют
24	1.1.23	1.1.24	86°17.9'	6.81	данные отсутствуют	70:21:0100004:43	адрес отсутствует
25	1.1.24	1.1.25	86°8.3'	4.01	данные отсутствуют	70:21:0100004:43	адрес отсутствует
26	1.1.25	1.1.26	86°16.6'	1.69	данные отсутствуют	70:21:0100004:43	адрес отсутствует
27	1.1.26	1.1.27	86°13.1'	7.13	данные отсутствуют	70:21:0100004:43	адрес отсутствует
28	1.1.27	1.1.28	86°22.7'	1.58	данные отсутствуют	70:21:0100004:43	адрес отсутствует
29	1.1.28	1.1.29	356°2.1'	3.04	данные отсутствуют	70:21:0100004:43	адрес отсутствует
30	1.1.29	1.1.30	355°53.8'	4.47	данные отсутствуют	70:21:0100004:43	адрес отсутствует
31	1.1.30	1.1.31	84°53.6'	2.36	данные отсутствуют	70:21:0100004:43	адрес отсутствует
32	1.1.31	1.1.32	84°52.2'	51.23	данные отсутствуют	70:21:0100004:43	адрес отсутствует
33	1.1.32	1.1.33	84°48.4'	0.99	данные отсутствуют	70:21:0100004:43	адрес отсутствует
34	1.1.33	1.1.34	173°44.3'	12.84	данные отсутствуют	данные отсутствуют	данные отсутствуют
35	1.1.34	1.1.35	176°36.9'	3.56	данные отсутствуют	данные отсутствуют	данные отсутствуют
36	1.1.35	1.1.36	264°48.7'	18.02	данные отсутствуют	данные отсутствуют	данные отсутствуют
37	1.1.36	1.1.37	176°57.6'	119.72	данные отсутствуют	данные отсутствуют	данные отсутствуют
38	1.1.37	1.1.38	269°25.0'	7.85	данные отсутствуют	данные отсутствуют	данные отсутствуют
39	1.1.38	1.1.39	176°52.2'	3.85	данные отсутствуют	данные отсутствуют	данные отсутствуют
40	1.1.39	1.1.40	266°42.2'	122.77	данные отсутствуют	данные отсутствуют	данные отсутствуют
41	1.1.40	1.1.41	358°57.5'	3.85	данные отсутствуют	данные отсутствуют	данные отсутствуют
42	1.1.41	1.1.42	266°31.9'	21.98	данные отсутствуют	данные отсутствуют	данные отсутствуют
43	1.1.42	1.1.43	180°0.0'	3.8	данные отсутствуют	данные отсутствуют	данные отсутствуют
44	1.1.43	1.1.44	266°51.5'	36.3	данные отсутствуют	данные отсутствуют	данные отсутствуют
45	1.1.44	1.1.45	359°4.6'	1.86	данные отсутствуют	данные отсутствуют	данные отсутствуют
46	1.1.45	1.1.46	359°14.1'	116.89	данные отсутствуют	данные отсутствуют	данные отсутствуют
47	1.1.46	1.1.47	79°50.9'	9.42	данные отсутствуют	данные отсутствуют	данные отсутствуют
48	1.1.47	1.1.48	79°46.3'	97.09	данные отсутствуют	данные отсутствуют	данные отсутствуют
49	1.1.48	1.1.1	351°26.6'	85.16	данные отсутствуют	данные отсутствуют	данные отсутствуют

полное наименование должности	подпись	инициалы, фамилия
-------------------------------	---------	-------------------

М.П.

Выписка из Единого государственного реестра недвижимости об объекте недвижимости
Описание местоположения земельного участка

Земельный участок			
вид объекта недвижимости			
Лист № 1 раздела 3.2	Всего листов раздела 3.2: 2	Всего разделов: 7	Всего листов выписки: 24
22.12.2022г. № КУВИ-001/2022-228007212			
Кадастровый номер:		70:21:0100004:3972	

Сведения о характерных точках границы земельного участка				
Система координат МСК-70				
Номер точки	Координаты, м		Описание закрепления на местности	Средняя квадратичная погрешность определения координат характерных точек границ земельного участка, м
	X	Y		
1	2	3	4	5
1	357401.67	4325339.6	-	0.1
2	357415.48	4325423.53	-	0.1
3	357417.06	4325433.15	-	0.1
4	357416.66	4325433.27	-	0.1
5	357412.41	4325434.4	-	0.1
6	357399.15	4325438.04	-	0.1
7	357386.67	4325441.46	-	0.1
8	357380.85	4325442.09	-	0.1
9	357377.55	4325419.58	-	0.1
10	357390.63	4325417.9	-	0.1
11	357389.45	4325407.18	Закрепление отсутствует	0.1
12	357387.12	4325385.93	-	0.1
13	357387.04	4325385.22	Закрепление отсутствует	0.1
14	357386.66	4325385.27	-	0.1
15	357372.57	4325386.98	Закрепление отсутствует	0.1
16	357369.75	4325367.74	-	0.1
17	357369.72	4325367.53	Закрепление отсутствует	0.1
18	357368.87	4325361.88	-	0.1
19	357368.76	4325361.11	-	0.1
20	357366.88	4325361.29	-	0.1
21	357346.56	4325363.24	-	0.1
22	357317.35	4325366.01	-	0.1

полное наименование должности	подпись	инициалы, фамилия

М.П.

Земельный участок			
вид объекта недвижимости			

Лист № 2 раздела 3.2	Всего листов раздела 3.2: 2	Всего разделов: 7	Всего листов выписки: 24
----------------------	-----------------------------	-------------------	--------------------------

22.12.2022г. № КУВИ-001/2022-228007212

Кадастровый номер: 70:21:0100004:3972

1	2	3	4	5
23	357317.8	4325372.49	Закрепление отсутствует	0.1
24	357318.24	4325379.29	-	0.1
25	357318.51	4325383.29	-	0.1
26	357318.62	4325384.98	-	0.1
27	357319.09	4325392.09	-	0.1
28	357319.19	4325393.67	Закрепление отсутствует	0.1
29	357322.22	4325393.46	-	0.1
30	357326.68	4325393.14	Закрепление отсутствует	0.1
31	357326.89	4325395.49	-	0.1
32	357331.47	4325446.51	-	0.1
33	357331.56	4325447.5	-	0.1
34	357318.8	4325448.9	-	0.1
35	357315.25	4325449.11	-	0.1
36	357313.62	4325431.16	-	0.1
37	357194.07	4325437.51	-	0.1
38	357193.99	4325429.66	-	0.1
39	357190.15	4325429.87	-	0.1
40	357183.09	4325307.3	-	0.1
41	357186.94	4325307.23	-	0.1
42	357185.61	4325285.29	-	0.1
43	357181.81	4325285.29	-	0.1
44	357179.82	4325249.04	-	0.1
45	357181.68	4325249.01	-	0.1
46	357298.56	4325247.45	-	0.1
47	357300.22	4325256.72	-	0.1
48	357317.46	4325352.27	-	0.1
1	357401.67	4325339.6	-	0.1

полное наименование должности	подпись	инициалы, фамилия

М.П.

Выписка из Единого государственного реестра недвижимости об объекте недвижимости
Сведения о частях земельного участка

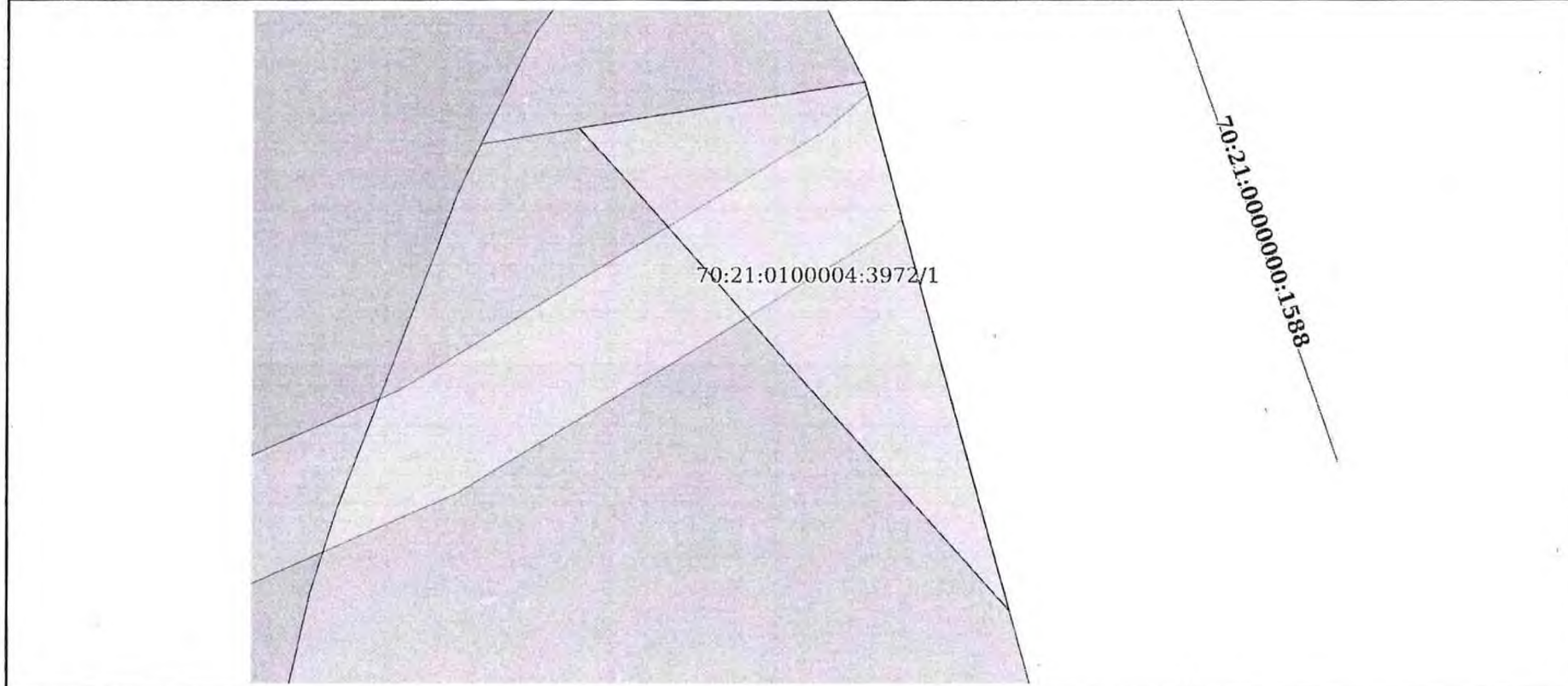
Земельный участок			
вид объекта недвижимости			

Лист № 1 раздела 4	Всего листов раздела 4: 6	Всего разделов: 7	Всего листов выписки: 24
--------------------	---------------------------	-------------------	--------------------------

22.12.2022г. № КУВИ-001/2022-228007212

Кадастровый номер: 70:21:0100004:3972


План (чертеж, схема) части земельного участка Учетный номер части: 70:21:0100004:3972/1



Масштаб 1:200 Условные обозначения:

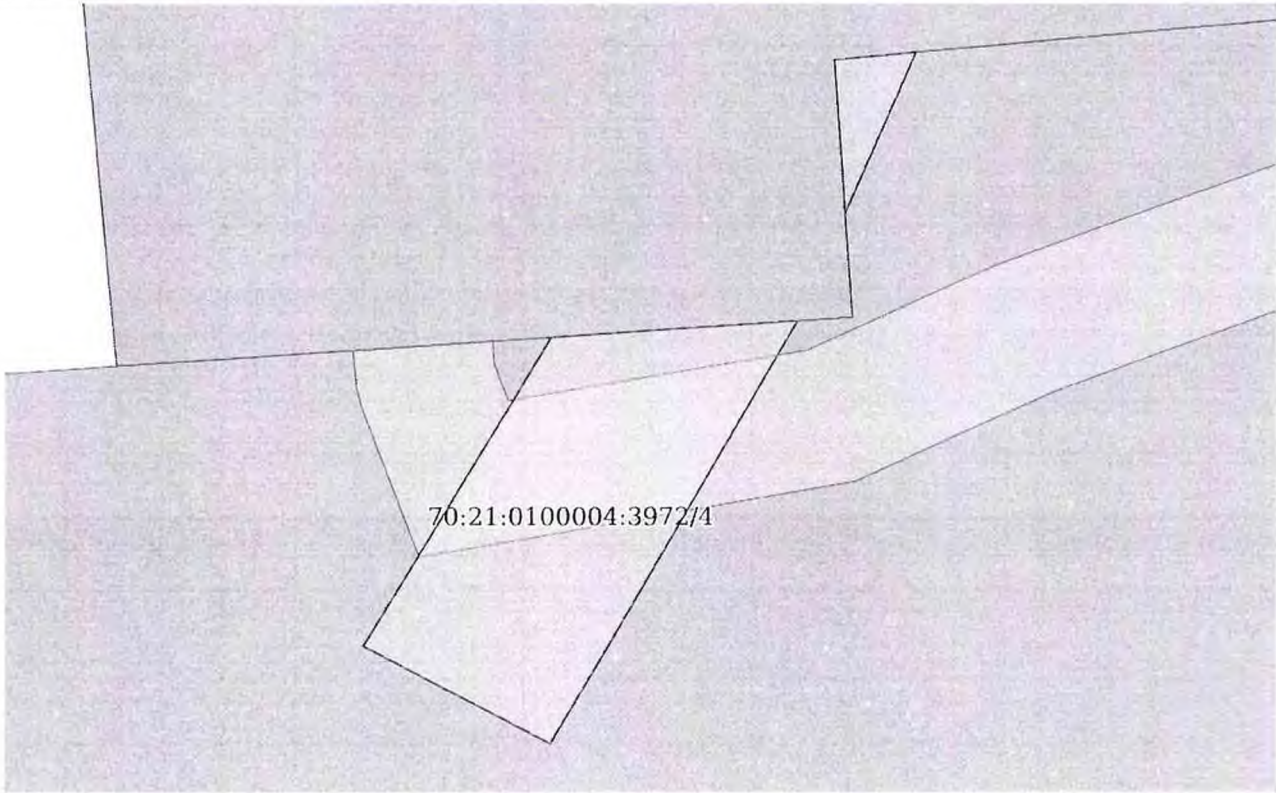
полное наименование должности	подпись	инициалы, фамилия
-------------------------------	---------	-------------------

М.П.

Земельный участок			
вид объекта недвижимости			
Лист № 2 раздела 4	Всего листов раздела 4: 6	Всего разделов: 7	Всего листов выписки: 24
22.12.2022г. № КУВИ-001/2022-228007212			
Кадастровый номер:		70:21:0100004:3972	
План (чертеж, схема) части земельного участка		Учетный номер части: 70:21:0100004:3972/3	
			
Масштаб 1:500		Условные обозначения:	

полное наименование должности	подпись	инициалы, фамилия

М.П.

Земельный участок			
вид объекта недвижимости			
Лист № 3 раздела 4	Всего листов раздела 4: 6	Всего разделов: 7	Всего листов выписки: 24
22.12.2022г. № КУВИ-001/2022-228007212			
Кадастровый номер:		70:21:0100004:3972	
План (чертеж, схема) части земельного участка		Учетный номер части: 70:21:0100004:3972/4	
			
Масштаб 1:200	Условные обозначения:		

полное наименование должности	подпись	инициалы, фамилия
-------------------------------	---------	-------------------

М.П.

Земельный участок			
вид объекта недвижимости			
Лист № 4 раздела 4	Всего листов раздела 4: 6	Всего разделов: 7	Всего листов выписки: 24
22.12.2022г. № КУВИ-001/2022-228007212			
Кадастровый номер:		70:21:0100004:3972	
План (чертеж, схема) части земельного участка		Учетный номер части: 70:21:0100004:3972/6	
Масштаб 1:700	Условные обозначения:		

полное наименование должности	подпись	инициалы, фамилия

М.П.

Земельный участок вид объекта недвижимости			
Лист № 5 раздела 4	Всего листов раздела 4: 6	Всего разделов: 7	Всего листов выписки: 24
22.12.2022г. № КУВИ-001/2022-228007212			
Кадастровый номер:		70:21:0100004:3972	
План (чертеж, схема) части земельного участка		Учетный номер части: 70:21:0100004:3972/9	
Масштаб 1:3000	Условные обозначения:		

полное наименование должности	подпись	инициалы, фамилия

М.П.

Земельный участок			
вид объекта недвижимости			
Лист № 6 раздела 4	Всего листов раздела 4: 6	Всего разделов: 7	Всего листов выписки: 24
22.12.2022г. № КУВИ-001/2022-228007212			
Кадастровый номер:		70:21:0100004:3972	
План (чертеж, схема) части земельного участка		Учетный номер части: 70:21:0100004:3972/12	
Масштаб 1:3000	Условные обозначения:		

полное наименование должности	подпись	инициалы, фамилия

М.П.

Выписка из Единого государственного реестра недвижимости об объекте недвижимости
Сведения о частях земельного участка

Земельный участок			
вид объекта недвижимости			
Лист № 1 раздела 4.1	Всего листов раздела 4.1: 2	Всего разделов: 7	Всего листов выписки: 24
22.12.2022г. № КУВИ-001/2022-228007212			
Кадастровый номер:		70:21:0100004:3972	

Учетный номер части	Площадь, м2	Содержание ограничения в использовании или ограничения права на объект недвижимости или обременения объекта недвижимости
1	2	3
70:21:0100004:3972/1	90 ✓	вид ограничения (обременения): прочие ограничения прав и обременения объекта недвижимости; Срок действия: не установлен; Содержание ограничения (обременения): Охранная зона инженерных коммуникаций (ЛЭП)
70:21:0100004:3972/3	286 ✓	вид ограничения (обременения): прочие ограничения прав и обременения объекта недвижимости; Срок действия: не установлен; Содержание ограничения (обременения): Охранная зона инженерных коммуникаций (подземный низковольтный электрический кабель)
70:21:0100004:3972/4	78 ✓	вид ограничения (обременения): прочие ограничения прав и обременения объекта недвижимости; Срок действия: не установлен; Содержание ограничения (обременения): Охранная зона инженерных коммуникаций (ливневая канализация)
70:21:0100004:3972/6	352 ✓	вид ограничения (обременения): прочие ограничения прав и обременения объекта недвижимости; Срок действия: не установлен; Содержание ограничения (обременения): Охранная зона инженерных коммуникаций (подземный низковольтный электрический кабель)
70:21:0100004:3972/9	4256 ✓	вид ограничения (обременения): ограничения прав на земельный участок, предусмотренные статьей 56 Земельного кодекса Российской Федерации; Срок действия: не установлен; реквизиты документа-основания: приказ об установлении местоположения береговой линии (границы водного объекта), а так же определении границы водоохранной зоны и границы прибрежной защитной полосы р. Мал. Киргизка в границах Томской области от 17.07.2020 № 119 выдан: Департамент природных ресурсов и охраны окружающей среды Томской области; Содержание ограничения (обременения): Ограничения в использовании согласно ст. 65 "Водоохранные зоны и прибрежные защитные полосы" п. 15, 17 Водного кодекса РФ от 03.06.2006 г. №74-ФЗ В границах водоохранных зон запрещаются: 1. использование сточных вод в целях регулирования плодородия почв; 2. размещение кладбищ, скотомогильников, объектов размещения отходов производства и потребления, химических, взрывчатых, токсичных, отравляющих и ядовитых веществ, пунктов захоронения радиоактивных отходов; 3. осуществление авиационных мер по борьбе с вредными организмами; 4. движение и стоянка транспортных средств (кроме специальных транспортных средств), за исключением их движения по дорогам и стоянки на дорогах и в специально оборудованных местах, имеющих твердое покрытие; 5. строительство и реконструкция автозаправочных станций, складов горюче-смазочных материалов (за исключением случаев, если автозаправочные станции, склады горюче-смазочных материалов размещены на территориях портов, инфраструктуры внутренних водных путей, в том числе баз (сооружений) для стоянки

полное наименование должности	подпись	инициалы, фамилия
-------------------------------	---------	-------------------

М.П.

Земельный участок			
вид объекта недвижимости			
Лист № 2 раздела 4.1	Всего листов раздела 4.1: 2	Всего разделов: 7	Всего листов выписки: 24
22.12.2022г. № КУВИ-001/2022-228007212			
Кадастровый номер:		70:21:0100004:3972	
		<p>маломерных судов, объектов органов федеральной службы безопасности), станций технического обслуживания, используемых для технического осмотра и ремонта транспортных средств, осуществление мойки транспортных средств; 6. размещение специализированных хранилищ пестицидов и агрохимикатов, применение пестицидов и агрохимикатов; 7. сброс сточных, в том числе дренажных, вод; 8. разведка и добыча общераспространенных полезных ископаемых (за исключением случаев, если разведка и добыча общераспространенных полезных ископаемых осуществляются пользователями недр, осуществляющими разведку и добычу иных видов полезных ископаемых, в границах предоставленных им в соответствии с законодательством Российской Федерации о недрах горных отводов и (или) геологических отводов на основании утвержденного технического проекта в соответствии со статьей 19.1 Закона Российской Федерации от 21 февраля 1992 года № 2395-1 «О недрах»);</p> <p>Реестровый номер границы: 70:00-6.364; Вид объекта реестра границ: Зона с особыми условиями использования территории; Вид зоны по документу: Водоохранная зона р.Мал.Киргизка в границах Томской области; Тип зоны: Водоохранная зона</p>	
70:21:0100004:3972/12	26677	<p>вид ограничения (обременения): ограничения прав на земельный участок, предусмотренные статьей 56 Земельного кодекса Российской Федерации; Срок действия: не установлен; реквизиты документа-основания: приказ «Об утверждении проекта и установлении границ и режима зоны санитарной охраны водозаборных скважин №№ТМ-464, ТМ-480 для целей питьевого, хозяйственно бытового водоснабжения объектов ООО ПКП «Провансаль» от 19.07.2012 № 248 выдан: Департамент природных ресурсов и охраны окружающей среды Томской области; Содержание ограничения (обременения): СанПиН "Зоны санитарной охраны источников водоснабжения и водопроводов питьевого назначения." № 2.1.4.1110-02 от "14" марта 2002г;</p> <p>Реестровый номер границы: 70:21-6.341; Вид объекта реестра границ: Зона с особыми условиями использования территории; Вид зоны по документу: Зона санитарной охраны артезианских водозаборных скважин №№ТМ-464, ТМ-480 для целей питьевого, хозяйственно - бытового водоснабжения объектов ООО ПКП «Провансаль» (г. Томск, ЛПК 2-й поселок, 109/5), III пояс ЗСО; Тип зоны: Зона санитарной охраны источников водоснабжения и водопроводов питьевого назначения; Номер: 3</p>	

полное наименование должности	подпись	инициалы, фамилия

М.П.

Выписка из Единого государственного реестра недвижимости об объекте недвижимости

Сведения о частях земельного участка

Земельный участок			
вид объекта недвижимости			
Лист № 1 раздела 4.2	Всего листов раздела 4.2: 8	Всего разделов: 7	Всего листов выписки: 24
22.12.2022г. № КУВИ-001/2022-228007212			
Кадастровый номер:		70:21:0100004:3972	

Сведения о характерных точках границы части (частей) земельного участка

Учетный номер части: 70:21:0100004:3972/1

Система координат МСК-70

Номер точки	Координаты, м		Описание закрепления на местности	Средняя квадратичная погрешность определения координат характерных точек границ земельного участка, м
	X	Y		
1	2	3	4	5
1	357399.15	4325438.04	-	0.1
2	357415.48	4325423.53	-	0.1
3	357417.06	4325433.15	-	0.1
4	357416.66	4325433.27	-	0.1
5	357412.41	4325434.4	-	0.1
1	357399.15	4325438.04	-	0.1

полное наименование должности	подпись	инициалы, фамилия
-------------------------------	---------	-------------------

М.П.

Земельный участок			
вид объекта недвижимости			

Лист № 2 раздела 4.2	Всего листов раздела 4.2: 8	Всего разделов: 7	Всего листов выписки: 24
----------------------	-----------------------------	-------------------	--------------------------

22.12.2022г. № КУВИ-001/2022-228007212

Кадастровый номер: 70:21:0100004:3972

Сведения о характерных точках границы части (частей) земельного участка

Учетный номер части: 70:21:0100004:3972/3

Система координат МСК-70

Номер точки	Координаты, м		Описание закрепления на местности	Средняя квадратичная погрешность определения координат характерных точек границ земельного участка, м
	X	Y		
1	2	3	4	5
1	357318.24	4325379.29	-	0.1
2	357318.51	4325383.29	-	0.1
3	357317.86	4325383.33	-	0.1
4	357316.81	4325383.74	-	0.1
5	357318.24	4325392.36	-	0.1
6	357320.7	4325397.8	-	0.1
7	357325.28	4325410.32	-	0.1
8	357327.66	4325417.67	-	0.1
9	357327.77	4325418.98	-	0.1
10	357328.49	4325423.7	-	0.1
11	357330.66	4325446.6	-	0.1
12	357331.47	4325446.51	-	0.1
13	357331.56	4325447.5	-	0.1
14	357326.78	4325448.02	-	0.1
15	357324.52	4325424.15	-	0.1
16	357323.8	4325419.43	-	0.1
17	357323.76	4325418.62	-	0.1
18	357321.49	4325411.59	-	0.1
19	357317.02	4325399.39	-	0.1
20	357314.49	4325393.76	-	0.1
21	357312.32	4325381.2	-	0.1
22	357316.67	4325379.52	-	0.1
23	357317.2	4325379.39	-	0.1
1	357318.24	4325379.29	-	0.1

полное наименование должности	подпись	инициалы, фамилия

М.П.

Земельный участок				
вид объекта недвижимости				
Лист № 3 раздела 4.2	Всего листов раздела 4.2: 8		Всего разделов: 7	Всего листов выписки: 24
22.12.2022г. № КУВИ-001/2022-228007212				
Кадастровый номер:		70:21:0100004:3972		
Сведения о характерных точках границы части (частей) земельного участка				
Учетный номер части: 70:21:0100004:3972/4				
Система координат МСК-70МСК-70				
Номер точки	Координаты, м		Описание закрепления на местности	Средняя квадратичная погрешность определения координат характерных точек границ земельного участка, м
	X	Y		
1	2	3	4	5
1	357318.62	4325384.98	-	0.1
2	357319.09	4325392.09	-	0.1
3	357306.9	4325384.96	-	0.1
4	357309.74	4325379.61	-	0.1
1	357318.62	4325384.98	-	0.1
1	357326.68	4325393.14	Закрепление отсутствует	0.1
2	357326.89	4325395.49	-	0.1
3	357322.22	4325393.46	-	0.1
1	357326.68	4325393.14	Закрепление отсутствует	0.1

полное наименование должности	подпись	инициалы, фамилия
-------------------------------	---------	-------------------

М.П.

Земельный участок				
вид объекта недвижимости				
Лист № 4 раздела 4.2		Всего листов раздела 4.2: 8		Всего разделов: 7
Всего листов выписки: 24				
22.12.2022г. № КУВИ-001/2022-228007212				
Кадастровый номер:			70:21:0100004:3972	
Сведения о характерных точках границы части (частей) земельного участка				
Учетный номер части: 70:21:0100004:3972/6				
Система координат МСК-70МСК-70				
Номер точки	Координаты, м		Описание закрепления на местности	Средняя квадратичная погрешность определения координат характерных точек границ земельного участка, м
	X	Y		
1	2	3	4	5
1	357416.66	4325433.27	-	0.1
2	357412.41	4325434.4	-	0.1
3	357412.01	4325433.95	-	0.1
4	357403.14	4325419.43	-	0.1
5	357390.19	4325390.32	-	0.1
6	357387.12	4325385.93	-	0.1
7	357387.04	4325385.22	Закрепление отсутствует	0.1
8	357386.66	4325385.27	-	0.1
9	357381.69	4325378.12	-	0.1
10	357369.75	4325367.74	-	0.1
11	357369.72	4325367.53	Закрепление отсутствует	0.1
12	357368.87	4325361.88	-	0.1
13	357369.28	4325362.01	-	0.1
14	357384.5	4325375.3	-	0.1
15	357393.65	4325388.28	-	0.1
16	357406.63	4325417.48	-	0.1
17	357415.33	4325431.73	-	0.1
1	357416.66	4325433.27	-	0.1
1	357366.88	4325361.29	-	0.1
2	357346.56	4325363.24	-	0.1
3	357352.76	4325361.92	-	0.1
4	357362.31	4325359.93	-	0.1
1	357366.88	4325361.29	-	0.1

полное наименование должности	подпись	инициалы, фамилия
-------------------------------	---------	-------------------

М.П.

Земельный участок			
вид объекта недвижимости			

Лист № 5 раздела 4.2	Всего листов раздела 4.2: 8	Всего разделов: 7	Всего листов выписки: 24
----------------------	-----------------------------	-------------------	--------------------------

22.12.2022г. № КУВИ-001/2022-228007212

Кадастровый номер: 70:21:0100004:3972

Сведения о характерных точках границы части (частей) земельного участка			
Учетный номер части: 70:21:0100004:3972/9			
Система координат МСК-70МСК-70			

Номер точки	Координаты, м		Описание закрепления на местности	Средняя квадратичная погрешность определения координат характерных точек границ земельного участка, м
	X	Y		
	2	3	4	5
1	357320.73	4325456.81	-	0.1
2	357320.56	4325453.82	-	0.1
3	357318.56	4325453.91	-	0.1
4	357318.74	4325456.99	-	0.1
5	357315.98	4325457.22	-	0.1
6	357315.25	4325449.11	-	0.1
7	357313.62	4325431.16	-	0.1
8	357194.07	4325437.51	-	0.1
9	357193.99	4325429.66	-	0.1
10	357190.15	4325429.87	-	0.1
11	357188.63	4325403.45	-	0.1
12	357196.93	4325402.78	-	0.1
13	357208.16	4325402.36	-	0.1
14	357211.9	4325402.29	-	0.1
15	357215.07	4325402.34	-	0.1
16	357226.11	4325402.69	-	0.1
17	357234.19	4325403.27	-	0.1
18	357242.58	4325404.22	-	0.1
19	357260.87	4325408.05	-	0.1
20	357267.63	4325410.14	-	0.1
21	357278.76	4325414.33	-	0.1
22	357279.7	4325414.75	-	0.1
23	357285.71	4325417.5	-	0.1
24	357303.36	4325427.88	-	0.1

полное наименование должности	подпись	инициалы, фамилия
-------------------------------	---------	-------------------

М.П.

Земельный участок				
вид объекта недвижимости				
Лист № 6 раздела 4.2		Всего листов раздела 4.2: 8		Всего разделов: 7
Всего листов выписки: 24				
22.12.2022г. № КУВИ-001/2022-228007212				
Кадастровый номер:		70:21:0100004:3972		
1	2	3	4	5
25	357304.81	4325428.95	-	0.1
26	357320.66	4325419.78	-	0.1
27	357321.65	4325419.34	-	0.1
28	357323.2	4325418.67	-	0.1
29	357328.79	4325416.63	-	0.1
30	357331.47	4325446.51	-	0.1
31	357331.56	4325447.5	-	0.1
32	357318.8	4325448.9	-	0.1
33	357331.83	4325450.5	-	0.1
34	357332.32	4325455.91	-	0.1
35	357315.25	4325449.11	-	0.1
1	357414.94	4325420.24	-	0.1
2	357415.48	4325423.53	-	0.1
3	357417.06	4325433.15	-	0.1
4	357416.66	4325433.27	-	0.1
5	357412.41	4325434.4	-	0.1
6	357399.15	4325438.04	-	0.1
7	357386.67	4325441.46	-	0.1
8	357380.85	4325442.09	-	0.1
9	357377.55	4325419.58	-	0.1
10	357390.63	4325417.9	-	0.1
11	357390.02	4325412.34	-	0.1
12	357399.79	4325414.53	-	0.1
13	357402.59	4325415.41	-	0.1
14	357413.28	4325419.46	-	0.1
1	357414.94	4325420.24	-	0.1

полное наименование должности	подпись	инициалы, фамилия
-------------------------------	---------	-------------------

М.П.

Земельный участок вид объекта недвижимости

Лист № 7 раздела 4.2	Всего листов раздела 4.2: 8	Всего разделов: 7	Всего листов выписки: 24
----------------------	-----------------------------	-------------------	--------------------------

22.12.2022г. № КУВИ-001/2022-228007212

Кадастровый номер: 70:21:0100004:3972

Сведения о характерных точках границы части (частей) земельного участка

Учетный номер части: 70:21:0100004:3972/12

Система координат

Номер точки	Координаты, м		Описание закрепления на местности	Средняя квадратичная погрешность определения координат характерных точек границ земельного участка, м
	X	Y		
1	2	3	4	5
1	357298.56	4325247.45	-	-
2	357300.22	4325256.72	-	-
3	357317.46	4325352.27	-	-
4	357401.67	4325339.6	-	-
5	357404.3	4325355.58	-	-
6	357389.96	4325411.85	-	-
7	357389.45	4325407.18	-	-
8	357387.12	4325385.93	-	-
9	357387.04	4325385.22	-	-
10	357386.66	4325385.27	-	-
11	357372.57	4325386.98	-	-
12	357369.75	4325367.74	-	-
13	357369.72	4325367.53	-	-
14	357368.87	4325361.88	-	-
15	357368.76	4325361.11	-	-
16	357366.88	4325361.29	-	-
17	357346.56	4325363.24	-	-
18	357317.35	4325366.01	-	-
19	357317.8	4325372.49	-	-
20	357318.24	4325379.29	-	-
21	357318.51	4325383.29	-	-
22	357318.62	4325384.98	-	-
23	357319.09	4325392.09	-	-
24	357319.19	4325393.67	-	-

полное наименование должности	подпись	инициалы, фамилия
-------------------------------	---------	-------------------

М.П.

Земельный участок			
вид объекта недвижимости			

Лист № 8 раздела 4.2	Всего листов раздела 4.2: 8	Всего разделов: 7	Всего листов выписки: 24
----------------------	-----------------------------	-------------------	--------------------------

22.12.2022г. № КУВИ-001/2022-228007212

Кадастровый номер: 70:21:0100004:3972

1	2	3	4	5
25	357322.22	4325393.46	-	-
26	357326.68	4325393.14	-	-
27	357326.89	4325395.49	-	-
28	357331.47	4325446.51	-	-
29	357331.56	4325447.5	-	-
30	357318.8	4325448.9	-	-
31	357315.25	4325449.11	-	-
32	357313.62	4325431.16	-	-
33	357194.07	4325437.51	-	-
34	357193.99	4325429.66	-	-
35	357190.15	4325429.87	-	-
36	357183.09	4325307.3	-	-
37	357186.94	4325307.23	-	-
38	357185.61	4325285.29	-	-
39	357181.81	4325285.29	-	-
40	357180.49	4325261.25	-	-
41	357181.31	4325258.02	-	-
42	357181.67	4325249.01	-	-
43	357181.68	4325249.01	-	-
1	357298.56	4325247.45	-	-
1	357377.55	4325419.58	-	-
2	357388.35	4325418.19	-	-
3	357384.04	4325435.11	-	-
4	357381.88	4325441.98	-	-
5	357380.85	4325442.09	-	-
1	357377.55	4325419.58	-	-

полное наименование должности	подпись	инициалы, фамилия

М.П.