



## АДМИНИСТРАЦИЯ ГОРОДА ТОМСКА ПОСТАНОВЛЕНИЕ

09.10.2023

№ 854

**О проведении электронного аукциона на право заключения договора аренды земельного участка по адресу: Российская Федерация, Томская область, Город Томск, г. Томск, улица Мостовая, 37**

Руководствуясь Земельным кодексом Российской Федерации, постановлением Мэра города Томска от 11.03.2008 № 149 «О регламенте работы администрации города Томска по организации торгов по продаже земельных участков или права их аренды», на основании решения комиссии по вопросам предоставления земельных участков о проведении аукциона на право заключения договора аренды земельного участка по адресу: Российская Федерация, Томская область, Город Томск, г. Томск, улица Мостовая, 37 (протокол № 85 от 13.06.2023)

### ПОСТАНОВЛЯЮ:

1. Департаменту управления муниципальной собственностью администрации Города Томска:

1) осуществить подготовку разместить в установленном порядке извещение о проведении электронного аукциона на право заключения договора аренды земельного участка по адресу: Российская Федерация, Томская область, Город Томск, г. Томск, улица Мостовая, 37 с кадастровым номером 70:21:0100093:836 площадью 9899 кв.м (далее - аукцион) с учетом сведений согласно приложению 1 к настоящему постановлению и предельных параметров разрешенного строительства (реконструкции) объектов капитального строительства согласно приложению 2 к настоящему постановлению;

2) разместить результаты электронного аукциона;

3) по итогам электронного аукциона заключить договор аренды земельного участка в установленном порядке.

2. Признать утратившим силу постановление администрации Города Томска от 14.02.2023 № 135 «О проведении аукциона на право заключения договора аренды земельного участка по адресу: Российская Федерация, Томская область, Город Томск, г. Томск, улица Мостовая, 37».

3. Контроль за исполнением настоящего постановления возложить на заместителя Мэра Города Томска по экономическому развитию.

Мэр Города Томска



Д.А. Махиня



1. Предмет электронного аукциона: право на заключение договора аренды земельного участка:
  - 1.1 кадастровый номер: 70:21:0100093:836;
  - 1.2 адрес: Российская Федерация, Томская область, Город Томск, г. Томск, ул. Мостовая, 37;
  - 1.3 площадь: 9899 кв.м;
  - 1.4 разрешенное использование: строительная промышленность;
  - 1.5 вид права – аренда;
  - 1.6 ограничения:
    - часть земельного участка площадью 8845 кв.м расположена в зоне санитарной охраны двух водозаборных скважин №№1р, 11-542 ОАО «Центрсибнефтепровод» для целей питьевого и хозяйственно-бытового водоснабжения объектов БПТОиКО в г. Томске, III пояс ЗСО (реестровый номер 70:21-6.527);
    - часть земельного участка площадью 1796 кв.м расположена в водоохранной зоне реки Большая Киргизка (реестровый номер 70:21-6.352);
    - часть земельного участка площадью 3392 кв.м расположена в водоохранной зоне реки Малая Киргизка (реестровый номер 70:21-6.364);
    - часть земельного участка площадью 16 кв.м расположена в прибрежной защитной полосе р. Малая Киргизка в границах Томской области (реестровый номер 70:00-6.417);
    - весь земельный участок расположен в зоне с особыми условиями использования территории (реестровый номер 70:00-6.408);
  - 1.7 обременения: территория захламлена пиломатериалами, на ней произрастают деревья и кустарники;
  - 1.8 категория земель: земли населенных пунктов;
  - 1.9 цель предоставления: строительство;
  - 1.10 градостроительный регламент: земельный участок расположен в границах территориальной зоны промышленных и логических парков IV-V класса вредности (ПЛП-4), градостроительный регламент которой установлен Правилами землепользования и застройки муниципального образования «Город Томск», утвержденными решением Думы Города Томска от 27.11.2007 № 687.
2. Начальная цена предмета электронного аукциона (размер ежегодной арендной платы) 1 320 800 (один миллион триста двадцать тысяч восемьсот) рублей 00 копеек.
3. Шаг аукциона 39 000 (тридцать девять тысяч) рублей 00 копеек.
4. Размер задатка 265 000 (двести шестьдесят пять тысяч) рублей 00 копеек (перечисляется по реквизитам организатора торгов).
5. В случае уклонения победителя (единственного участника) электронного аукциона от заключения договора аренды земельного участка, внесенный задаток не возвращается и зачисляется в бюджет муниципального образования «Город Томск».
6. Победитель (единственный участник) электронного аукциона в течение 30 (тридцати) дней со дня направления договора аренды уполномоченным органом обязан подписать договор аренды земельного участка.
7. Существенные условия договора аренды земельного участка:
  - 7.1 Предмет договора: арендодатель обязуется передать арендатору во временное возмездное владение и пользование земельный участок из земель населенных пунктов по адресу: Российская Федерация, Томская область, Город Томск, г. Томск, ул. Мостовая, 37 с кадастровым номером 70:21:0100093:836 площадью 9899 кв.м.
  - 7.2 Размер ежегодной арендной платы за земельный участок: определен по результатам электронного аукциона. Размер ежегодной арендной платы за земельный участок ежегодно изменяется соразмерно уровню инфляции, установленному в федеральном

законе о федеральном бюджете на очередной финансовый год и плановый период, который применяется по состоянию на начало очередного финансового года, начиная с года, следующего за годом, в котором заключен договор аренды.

- 7.3 Цель предоставления земельного участка – для строительства объектов строительной промышленности.
- 7.4 Срок аренды – 8 (восемь) лет 8 (восемь) месяцев с даты подписания договора аренды земельного участка.
- 7.5 Порядок, условия и сроки внесения ежегодной арендной платы: победитель электронного аукциона обязан в порядке, в сроки и на условиях, установленных договором аренды земельного участка, уплачивать сумму ежегодной арендной платы, предложенную победителем электронного аукциона. В случае заключения указанного договора с единственным принявшим участие в аукционе его участником размер ежегодной арендной платы устанавливается в размере, равном начальной цене предмета электронного аукциона, который изменяется соразмерно уровню инфляции, установленному в федеральном законе о федеральном бюджете на очередной финансовый год и плановый период, который применяется по состоянию на начало очередного финансового года, начиная с года, следующего за годом, в котором заключен договор аренды.
- 7.6 Ответственность арендатора за ненадлежащее исполнение обязательств по договору:
  - 7.6.1 В случае несвоевременного исполнения обязательств по уплате арендной платы начисляются проценты в соответствии со ст. 395 Гражданского кодекса Российской Федерации.
  - 7.6.2 В случае выявления факта использования земельного участка не в соответствии с его целевым назначением и (или) разрешенным использованием, арендатор обязан уплатить арендодателю штраф за нецелевое использование земельного участка. Сумма такого штрафа определяется как разница между арендной платой, начисленной в соответствии с условиями договора и суммой, начисленной за фактическое использование земельного участка, за период такого использования по правилам и ставкам, установленным муниципальными правовыми актами Города Томска. Штраф подлежит перечислению арендатором на счет арендодателя, определенный в договоре для внесения арендной платы. Уплата штрафа осуществляется в срок, указанный в уведомлении, направленном арендодателем по адресу арендатора, указанному в договоре. Неполучение арендатором уведомления не является основанием для освобождения от уплаты штрафа. Уплата штрафа не освобождает арендатора от обязанности привести использование земельного участка в соответствие его целевому назначению.



**Предельные параметры разрешенного строительства  
(реконструкции) объектов капитального строительства**

N	Параметр	Единица исчисления	Показатель
1	Минимальная площадь озелененных территорий в границах земельного участка, используемого в соответствии с видами разрешенного использования:	% от площади земельного участка	
1.1	- строительная промышленность (6.6)		15
2	Минимальный отступ зданий, строений, сооружений от границ земельных участков	м	не подлежит установлению
3	Предельное количество этажей для объектов капитального строительства на земельном участке	этаж	не подлежит установлению
4	Максимальный процент застройки в границах земельного участка	%	не подлежит установлению

12.05.2023

## Информация № 343

о возможности подключения (технологического присоединения) объектов капитального строительства к сетям инженерно-технического обеспечения (водоснабжения и водоотведения)

Заявитель: *Департамент архитектуры и градостроительства администрации Города Томска*

Разрешенное использование земельного участка: *Строительная промышленность*

Адрес земельного участка: *г. Томск, ул. Мостовая, 37 (кадастровый номер 70:21:0100093:836).*

Срок, в течение которого правообладатель земельного участка может обратиться в ООО «Томскводоканал», в целях заключения договора о подключении (технологическом присоединении): *" 12 " мая 2026 г.*

**Возможные точки подключения:**

- водоснабжение:

*Подключение к водопроводной линии Д315мм в районе ГНС по ул. 2-я Усть-Киргизка.*

- водоотведение:

*Подключение к канализационной линии Д800мм в районе ГНС по ул. 2-я Усть-Киргизка, 2.*

Максимальная нагрузка на хозяйственно-питьевые нужды холодного (в т.ч. горячего водоснабжения) и водоотведения в точках подключения не более *3,000 м<sup>3</sup>/час (72,000 м<sup>3</sup>/сут);*

Главный инженер ООО «Томскводоканал» \_\_\_\_\_ И. А.Мажейкин



Общество с ограниченной ответственностью «Томскводоканал»

Елизаровых ул., д.79/2, г. Томск, Россия, 634021  
тел.: (3822) 905009, 905013, факс (3822) 905193, 905010  
e-mail: tvk@vodokanal.tomsk.ru



Бх. № 4804/9



7978  
4

Общество с ограниченной ответственностью «Газпром газораспределение Томск»  
(ООО «Газпром газораспределение Томск»)

«\_\_\_» \_\_\_\_\_ 20\_\_ г.

№ \_\_\_\_\_

**Информация**  
**о возможности подключения (технологического присоединения) объектов**  
**капитального строительства к сетям инженерно-технического обеспечения**  
**(Газоснабжение)**

**Заказчик:** Департамент архитектуры и градостроительства администрации Города Томска.

**Разрешенное использование земельного участка:** Строительная промышленность.

**Адрес земельного участка:** Российская Федерация, Томская область, Город Томск, г. Томск, улица Мостовая, 37.

**Срок, в течение которого правообладатель земельного участка может обратиться в ООО «Газпром газораспределение Томск», в целях заключения договора о подключении (технологическом присоединении):** 1 год с момента предоставления данной информации.

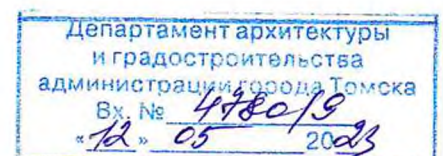
**Возможная точка подключения:** при условии строительства газопровода-ввода до границы земельного участка. Ближайшая сеть газораспределения ООО «Газпром газораспределение Томск» расположена на удалении ориентировочно 500,0 м от границ вышеуказанного земельного участка по прямой линии.

**Максимальная нагрузка в возможной точке подключения:** 5,0 м<sup>3</sup>/час. (Без учета технической возможности подачи газа по магистральным газопроводам газотранспортной организации).

Начальник Производственного  
отдела

М.В.Бовкун

10.05.2023





**ИНТЕР PAO**  
ТОМСК РТС

Нахановича пер., д. 4А, Томск, Россия, 634050  
Телефон: +7 (3822) 46-94-69 Факс: +7(3822) 46-97-22  
tomskrts.ru

10.05.2023 № 568/ТРТС/ПС/ 882

Председателю комитета  
по управлению проектами  
департамента архитектуры и градостроительства  
администрации Города Томска  
Татауровой А.А.

О возможности подключения объекта  
к системе теплоснабжения

В ответ на Ваш запрос от 05.05.2023 г. № 02-19/4996 (вх. от 10.05.2023 г. № ТГ/5/1615) о предоставлении информации о возможности подключения (технологического присоединения) к сетям теплоснабжения объекта, планируемого к строительству на земельном участке по адресу: г. Томск, ул. Мостовая, 37 (кадастровый номер 70:21:0100093:836) с разрешенным видом использования «строительная промышленность» сообщая следующее.

Согласно ч. 2 ст. 23 Закона №190-ФЗ развитие системы теплоснабжения поселения или городского округа осуществляется на основании схемы теплоснабжения, которая должна соответствовать документам территориального планирования поселения или городского округа, в том числе схеме планируемого размещения объектов теплоснабжения в границах поселения или городского округа.

Как установлено пунктом 3 Правил № 2115 – договор о подключении к системе теплоснабжения является публичным для теплоснабжающих организаций, теплосетевых организаций, в том числе единой теплоснабжающей организации. При наличии технической возможности подключения к системе теплоснабжения в соответствующей точке подключения отказ потребителю в заключении договора о подключении в отношении объекта, находящегося в границах определенного схемой теплоснабжения радиуса эффективного теплоснабжения, не допускается.

Подключение вышеуказанного объекта к системе теплоснабжения не предоставляется возможным ввиду удаленности подключаемого объекта от существующих тепловых сетей. В соответствии с Приказом Минэнерго России № 212 от 5 марта 2019 года, данный объект не входит в зону радиуса эффективного теплоснабжения.

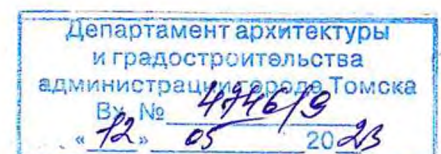
На основании вышеизложенного и принимается во внимание, что подключение объекта не предусмотрено утвержденной схемой теплоснабжения г. Томска до 2037 года (актуализация на 2023 год), утверждённой Приказом Минэнерго России от 24.08.2022 № 862, обеспечение качественного теплоснабжения данного объекта не предоставляется возможным.

Подключение системы теплоснабжения объекта целесообразно выполнить от собственного индивидуального источника тепловой энергии правообладателя земельного участка.

Заместитель генерального директора –  
Технический директор АО «Томская генерация»  
по доверенности от 01.11.2022 г. № 1539

С.Ю. Кузьмин

Иганова Ирина Александровна  
+7 (3822) 614-691



*Усманова*



Публичное акционерное общество «Ростелеком»

ул. Гончарная, д. 30, стр. 1  
г. Москва, Россия, 115172  
тел.: +7 (499) 999-80-22, +7 (499) 999-82-83  
факс: +7 (499) 999-82-22  
e-mail: rostelecom@rt.ru, web: www.rt.ru

**Председателю комитета по  
управлению проектами  
Департамента архитектуры и  
градостроительства  
Администрации г. Томска  
А.А. Татауровой**

№ \_\_\_\_\_  
На № 02-19/4997 от 05.05.2023

На Ваш запрос от 05.05.2023 № 02-19/4997 сообщаю следующее:

**Организация, осуществляющая подключение к сетям и выдачу технических условий:** ПАО «Ростелеком» (г. Томск, пр. Фрунзе, 83а).

**Адрес для физ. лиц:** г. Томск, пр. Фрунзе, 83а, тел. 8-800-1000-800.

**Адрес для юр. лиц:** г. Томск, ул. Никитина, 97, тел. 8(3822) 58-22-09.

**Кадастровый номер земельного участка:** 70:21:0100093:836.

**Адрес земельного участка:** Российская Федерация, Томская область, Город Томск, г. Томск, ул. Мостовая, 37.

**Срок, в течение которого правообладатель земельного участка может обратиться к ПАО «Ростелеком» в целях заключения договора о подключении (технологическом присоединении):** 1 год с момента выдачи технических условий.

**Возможные точки подключения:** определяются на момент выдачи ТУ.

**Максимальная нагрузка в возможных точках подключения:** определяется на момент выдачи ТУ.

**Ведущий инженер направления технических  
условий и согласований Сибирь  
Управления технических условий и  
согласований проектов на инженерных сетях  
Центра технического учета  
Департамента технического учета**

**О.А. Новикова**

Елена Васильевна Дроздова  
(3822)58-28-64  
Elena.V.Drozдова@sibir.rt.ru



Подписано	Новикова Ольга Александровна Сертификат № 0161637D0019AF0ABC463907A991E331A2 Действителен с 23.09.2022 по 23.12.2023
-----------	--



*Выписка*


Филиал публично-правовой компании "Роскадастр" по Томской области  
полное наименование органа регистрации прав  
Выписка из Единого государственного реестра недвижимости об объекте недвижимости

Сведения о характеристиках объекта недвижимости

На основании запроса от 03.05.2023, поступившего на рассмотрение 03.05.2023, сообщаем, что согласно записям Единого государственного реестра недвижимости:

Раздел 1 Лист 1

Земельный участок			
вид объекта недвижимости			
Лист № 1 раздела 1	Всего листов раздела 1: 4	Всего разделов: 7	Всего листов выписки: 19
03.05.2023г. № КУВИ-001/2023-102738096			
Кадастровый номер:	70:21:0100093:836		
Номер кадастрового квартала:	70:21:0100093		
Дата присвоения кадастрового номера:	11.11.2014		
Ранее присвоенный государственный учетный номер:	данные отсутствуют		
Адрес:	Российская Федерация, Томская область, Город Томск, г. Томск, улица Мостовая, 37		
Площадь:	9899 +/- 35		
Кадастровая стоимость, руб.:	7981266.73		
Кадастровые номера расположенных в пределах земельного участка объектов недвижимости:	данные отсутствуют		
Кадастровые номера объектов недвижимости, из которых образован объект недвижимости:	данные отсутствуют		
Кадастровые номера образованных объектов недвижимости:	данные отсутствуют		
Категория земель:	Земли населенных пунктов		
Виды разрешенного использования:	Строительная промышленность		
Сведения о кадастровом инженере:	данные отсутствуют		
Сведения о лесах, водных объектах и об иных природных объектах, расположенных в пределах земельного участка:	данные отсутствуют		

полное наименование должности	 ДОКУМЕНТ ПОДПИСАН ЭЛЕКТРОННОЙ ПОДПИСЬЮ	инициалы, фамилия
	Сертификат: 3094B7974B3CA8E1F07A347CFAD6FA78 Владелец: ФЕДЕРАЛЬНАЯ СЛУЖБА ГОСУДАРСТВЕННОЙ РЕГИСТРАЦИИ, КАДАСТРА И КАРТОГРАФИИ Действителен: с 17.05.2022 по 10.08.2023	

Земельный участок  
вид объекта недвижимости

Лист № 2 раздела 1      Всего листов раздела 1: 4      Всего разделов: 7      Всего листов выписки: 19

03.05.2023г. № КУВИ-001/2023-102738096

Кадастровый номер: 70:21:0100093:836


Сведения о том, что земельный участок полностью расположен в границах зоны с особыми условиями использования территории, территории объекта культурного наследия, публичного сервитута:	Земельный участок полностью расположен в границах зоны с реестровым номером 70:00-6.408 от 25.12.2020, ограничение использования земельного участка в пределах зоны: В соответствии с п.6 ст. 67.1 "Предотвращение негативного воздействия вод и ликвидация его последствий" Водного кодекса РФ, запрещается: 1) размещение новых населенных пунктов и строительство объектов капитального строительства без обеспечения инженерной защиты таких населенных пунктов и объектов от затопления, подтопления; 2) использование сточных вод в целях регулирования плодородия почв; 3) размещение кладбищ, скотомогильников, объектов размещения отходов производства и потребления, химических, взрывчатых, токсичных, отравляющих и ядовитых веществ, пунктов хранения и захоронения радиоактивных отходов; 4) осуществление авиационных мер по борьбе с вредными организмами., вид/наименование: Зона с особыми условиями использования территории" Определение затапливаемых территорий при прохождении половодий и паводков на р. Томь в населенных пунктах (г. Томск) Томского района Томской области"., тип: Иная зона с особыми условиями использования территории, дата решения: 11.11.2020, номер решения: 140 пр, наименование ОГВ/ОМСУ: Верхне-Обское бассейновое водное управление
Сведения о том, что земельный участок расположен в границах особой экономической зоны, территории опережающего социально-экономического развития, зоны территориального развития в Российской Федерации, игорной зоны:	данные отсутствуют
Сведения о том, что земельный участок расположен в границах особо охраняемой природной территории, охотничьих угодий, лесничеств:	данные отсутствуют
Сведения о результатах проведения государственного земельного надзора:	данные отсутствуют
Сведения о расположении земельного участка в границах территории, в отношении которой утвержден проект межевания территории:	данные отсутствуют
Условный номер земельного участка:	данные отсутствуют
Сведения о принятии акта и (или) заключении договора, предусматривающих предоставление в соответствии с земельным законодательством исполнительным органом государственным органом власти или органом местного самоуправления, находящегося в государственной или муниципальной собственности земельного участка для строительства наемного дома социального использования или наемного дома коммерческого использования:	данные отсутствуют


  
 ДОКУМЕНТ ПОДПИСАН  
 ЭЛЕКТРОННОЙ ПОДПИСЬЮ  
 Сертификат: 3094B7974B3CA8E1F07A347CFAD6FA78  
 Владелец: ФЕДЕРАЛЬНАЯ СЛУЖБА ГОСУДАРСТВЕННОЙ  
 РЕГИСТРАЦИИ, КАДАСТРА И КАРТОГРАФИИ  
 Действителен: с 17.05.2022 по 10.08.2023


\_\_\_\_\_

полное наименование должности

инициалы, фамилия

Земельный участок			
вид объекта недвижимости			
Лист № 3 раздела 1	Всего листов раздела 1: 4	Всего разделов: 7	Всего листов выписки: 19
03.05.2023г. № КУВИ-001/2023-102738096			
Кадастровый номер:		70:21:0100093:836	
Сведения о том, что земельный участок или земельные участки образованы на основании решения об изъятии земельного участка и (или) расположенного на нем объекта недвижимости для государственных или муниципальных нужд:	данные отсутствуют		
Сведения о том, что земельный участок образован из земель или земельного участка, государственная собственность на которые не разграничена:	данные отсутствуют		
Сведения о наличии земельного спора о местоположении границ земельных участков:	данные отсутствуют		
Статус записи об объекте недвижимости:	Сведения об объекте недвижимости имеют статус "актуальные"		
Особые отметки:	<p>Сведения об ограничениях права на объект недвижимости, обременениях данного объекта, не зарегистрированных в реестре прав, ограничений прав и обременений недвижимого имущества: вид ограничения (обременения): ограничения прав на земельный участок, предусмотренные статьей 56 Земельного кодекса Российской Федерации; срок действия: с 21.12.2017; реквизиты документа-основания: приказ от 22.07.2011 № 259 выдан: Департамент природных ресурсов и охраны окружающей среды Томской области. вид ограничения (обременения): ограничения прав на земельный участок, предусмотренные статьей 56 Земельного кодекса Российской Федерации; срок действия: с 13.08.2020; реквизиты документа-основания: приказ "Об установлении местоположения береговой линии (границы водного объекта), а также определении границы водоохранной зоны и границы прибрежной защитной полосы р. Большая Киргизка (Киргизка) в границах Томской области" от 17.07.2020 № 118 выдан: Департамент природных ресурсов и охраны окружающей среды Томской области. вид ограничения (обременения): ограничения прав на земельный участок, предусмотренные статьей 56 Земельного кодекса Российской Федерации; срок действия: с 26.10.2020; реквизиты документа-основания: приказ об установлении местоположения береговой линии (границы водного объекта), а так же определении границы водоохранной зоны и границы прибрежной защитной полосы р. Мал. Киргизка в границах Томской области от 17.07.2020 № 119 выдан: Департамент природных ресурсов и охраны окружающей среды Томской области. вид ограничения (обременения): ограничения прав на земельный участок, предусмотренные статьей 56 Земельного кодекса Российской Федерации; срок действия: с 01.01.2021; реквизиты документа-основания: приказ об установлении границ зон затопления водными объектами территорий г. Томск, г. Северск, д. Чернильщикovo, п. Орловка, п. Самусь, д. Кижирovo, с .Яр, с. Курлек, с. Вершинино, с. Батурино, с. Калтай, д. Казанка, с. Коларовo, д. Барабинка, д. Кафтанчиковo, с. Тахтамышeво, п. Черная речка, н.п. Эушта, н.п.</p>		
полное наименование должности	 ДОКУМЕНТ ПОДПИСАН ЭЛЕКТРОННОЙ ПОДПИСЬЮ Сертификат: 3094B7974B3CA8E1F07A347CFAD6FA78 Владелец: ФЕДЕРАЛЬНАЯ СЛУЖБА ГОСУДАРСТВЕННОЙ РЕГИСТРАЦИИ, КАДАСТРА И КАРТОГРАФИИ Действителен с 17.05.2022 по 10.08.2023		инициалы, фамилия

Земельный участок			
вид объекта недвижимости			
Лист № 4 раздела 1	Всего листов раздела 1: 4	Всего разделов: 7	Всего листов выписки: 19
03.05.2023г. № КУВИ-001/2023-102738096			
Кадастровый номер:		70:21:0100093:836	
		<p>Нижний Склад, д. Попадейкино, с. Моряковский Затон, д. Нагорный Иштган, д. Козюлино, Томского района Томской области от 11.11.2020 № 140 пр выдан: Верхне-Обское бассейновое водное управление. вид ограничения (обременения): ограничения прав на земельный участок, предусмотренные статьей 56 Земельного кодекса Российской Федерации; срок действия: с 20.02.2021; реквизиты документа-основания: приказ об установлении местоположения береговой линии (границы водного объекта), а также определении границ водоохранной зоны и границы прибрежной защитной полосы р. Мал. Киргизка в границах Томской области от 17.07.2020 № 119 выдан: Департамент природных ресурсов и охраны окружающей среды Томской области. Земельный участок подлежит снятию с государственного кадастрового учета по истечении пяти лет со дня его государственного кадастрового учета, если на него не будут зарегистрированы права. Сведения, необходимые для заполнения раздела: 2 - Сведения о зарегистрированных правах, отсутствуют.</p>	
Получатель выписки:		Чернышова Анна Александровна, действующий(ая) на основании документа "" ДЕПАРТАМЕНТ АРХИТЕКТУРЫ И ГРАДОСТРОИТЕЛЬСТВА АДМИНИСТРАЦИИ ГОРОДА ТОМСКА	

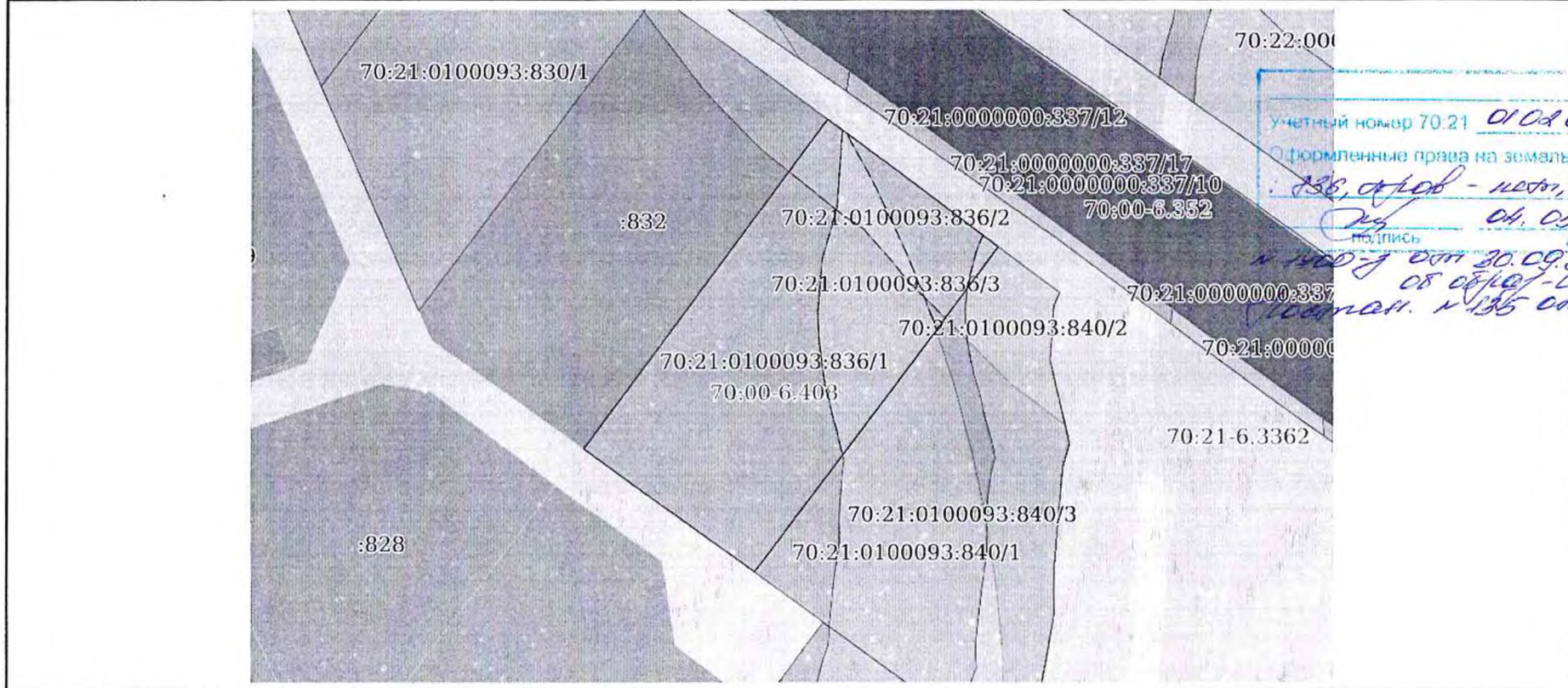
полное наименование должности	 ДОКУМЕНТ ПОДПИСАН ЭЛЕКТРОННОЙ ПОДПИСЬЮ	инициалы, фамилия
	Сертификат: 3094B7974B3CA8E1F07A347CFAD6FA78 Владелец: ФЕДЕРАЛЬНАЯ СЛУЖБА ГОСУДАРСТВЕННОЙ РЕГИСТРАЦИИ, КАДАСТРА И КАРТОГРАФИИ Действителен: с 17.05.2022 по 10.08.2023	

Выписка из Единого государственного реестра недвижимости об объекте недвижимости  
Описание местоположения земельного участка

Земельный участок			
вид объекта недвижимости			
Лист № 1 раздела 3	Всего листов раздела 3: 1	Всего разделов: 7	Всего листов выписки: 19


03.05.2023г. № КУВИ-001/2023-102738096	
Кадастровый номер:	70:21:0100093:836

План (чертеж, схема) земельного участка



учетный номер 70.21 0100093: 836  
 оформленные права на земельный участок  
 70:21:0100093:836/1 - ипотечный кредит - ИЖС  
 04.05.2023  
 подпись: [подпись] дата: [дата]  
 и 14007 от 30.09.2014  
 об ипотеке - ИЖС  
 Ипотечный № 135 от 14.02.23г.


Масштаб 1:2000      Условные обозначения:

	 ДОКУМЕНТ ПОДПИСАН ЭЛЕКТРОННОЙ ПОДПИСЬЮ	
	Сертификат: 3094B7974B3CA8E1F07A347CFAD6FA78 Владелец: ФЕДЕРАЛЬНАЯ СЛУЖБА ГОСУДАРСТВЕННОЙ РЕГИСТРАЦИИ, КАДАСТРА И КАРТОГРАФИИ Действителен: с 17.05.2022 по 10.08.2023	
полное наименование должности		инициалы, фамилия

Выписка из Единого государственного реестра недвижимости об объекте недвижимости  
Описание местоположения земельного участка

Земельный участок			
вид объекта недвижимости			
Лист № 1 раздела 3.1	Всего листов раздела 3.1: 1	Всего разделов: 7	Всего листов выписки: 19
03.05.2023г. № КУВИ-001/2023-102738096			
Кадастровый номер:		70:21:0100093:836	


Описание местоположения границ земельного участка							
№ п/п	Номер точки		Дирекционный угол	Горизонтальное проложение, м	Описание закрепления на местности	Кадастровые номера смежных участков	Сведения об адресах правообладателей смежных земельных участков
	начальная	конечная					
1	2	3	4	5	6	7	8
1	1.1.1	1.1.2	126°26.2'	12.68	данные отсутствуют	данные отсутствуют	данные отсутствуют
2	1.1.2	1.1.3	126°41.8'	59.64	данные отсутствуют	данные отсутствуют	данные отсутствуют
3	1.1.3	1.1.4	216°50.8'	137.54	данные отсутствуют	70:21:0100093:840	данные отсутствуют
4	1.1.4	1.1.5	306°5.3'	71.25	данные отсутствуют	данные отсутствуют	данные отсутствуют
5	1.1.5	1.1.1	36°24.1'	138.24	данные отсутствуют	70:21:0100093:832	данные отсутствуют

полное наименование должности	 ДОКУМЕНТ ПОДПИСАН ЭЛЕКТРОННОЙ ПОДПИСЬЮ	инициалы, фамилия
	Сертификат: 3094B7974B3CA8E1F07A347CFAD6FA78 Владелец: ФЕДЕРАЛЬНАЯ СЛУЖБА ГОСУДАРСТВЕННОЙ РЕГИСТРАЦИИ, КАДАСТРА И КАРТОГРАФИИ Действителен: с 17.05.2022 по 10.08.2023	

Выписка из Единого государственного реестра недвижимости об объекте недвижимости  
Описание местоположения земельного участка

Земельный участок			
вид объекта недвижимости			
Лист № 1 раздела 3.2	Всего листов раздела 3.2: 1	Всего разделов: 7	Всего листов выписки: 19
03.05.2023г. № КУВИ-001/2023-102738096			
Кадастровый номер:		70:21:0100093:836	

Сведения о характерных точках границы земельного участка				
Система координат МСК 70, зона 4				
Номер точки	Координаты, м		Описание закрепления на местности	Средняя квадратичная погрешность определения координат характерных точек границ земельного участка, м
	X	Y		
1	2	3	4	5
1	359134.89	4323800.71	Нет закрепления	0.1
2	359127.36	4323810.91	Нет закрепления	0.1
3	359091.72	4323858.73	Нет закрепления	0.1
4	358981.65	4323776.25	Нет закрепления	0.1
5	359023.62	4323718.67	Нет закрепления	0.1
1	359134.89	4323800.71	Нет закрепления	0.1

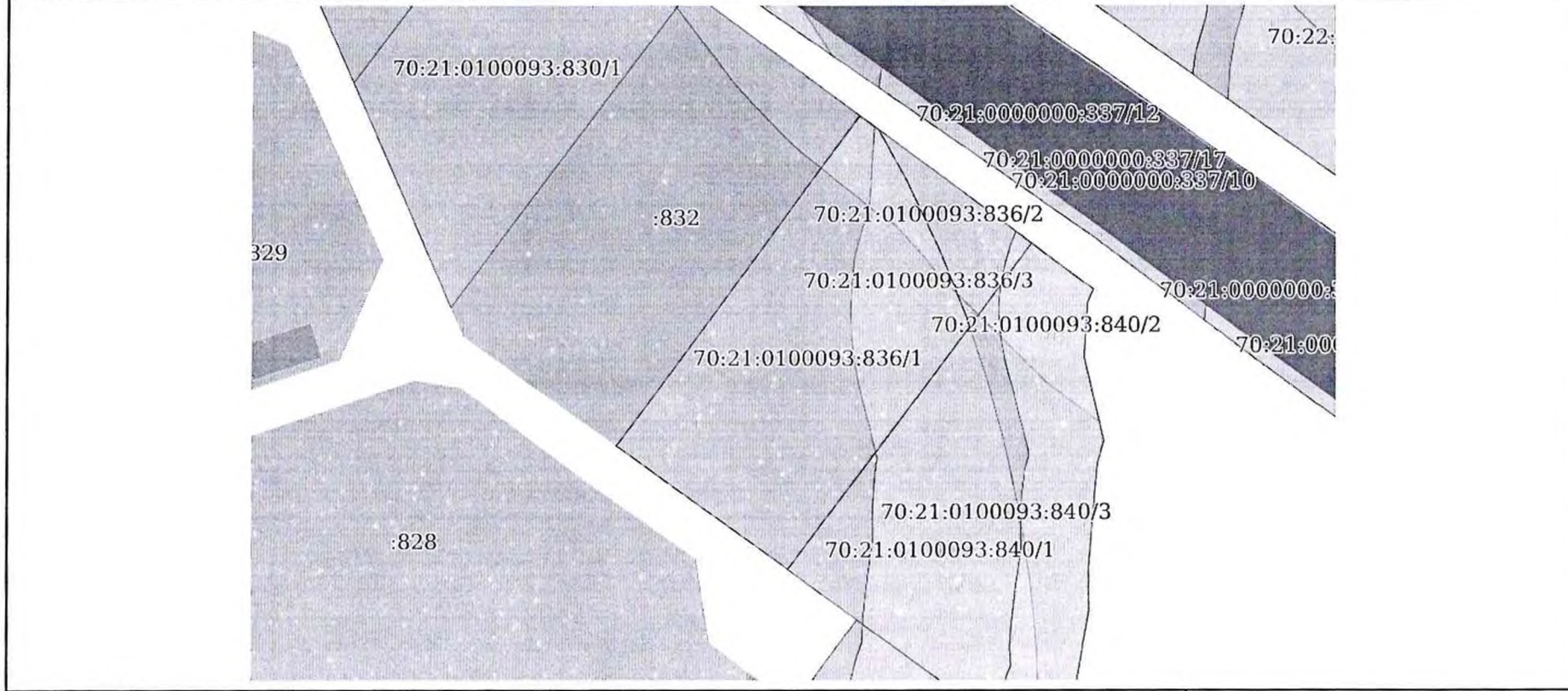
полное наименование должности	 ДОКУМЕНТ ПОДПИСАН ЭЛЕКТРОННОЙ ПОДПИСЬЮ	инициалы, фамилия
	Сертификат: 3094B7974B3CA8E1F07A347CFAD6FA78 Владелец: ФЕДЕРАЛЬНАЯ СЛУЖБА ГОСУДАРСТВЕННОЙ РЕГИСТРАЦИИ, КАДАСТРА И КАРТОГРАФИИ Действителен: с 17.05.2022 по 10.08.2023	

Выписка из Единого государственного реестра недвижимости об объекте недвижимости  
Сведения о частях земельного участка


Земельный участок			
вид объекта недвижимости			
Лист № 1 раздела 4	Всего листов раздела 4: 4	Всего разделов: 7	Всего листов выписки: 19

03.05.2023г. № КУВИ-001/2023-102738096  
Кадастровый номер: 70:21:0100093:836

План (чертеж, схема) части земельного участка      Учетный номер части: 70:21:0100093:836/1




Масштаб 1:2000      Условные обозначения:


	 ДОКУМЕНТ ПОДПИСАН ЭЛЕКТРОННОЙ ПОДПИСЬЮ Сертификат: 3094B7974B3CA8E1F07A347CFAD6FA78 Владелец: ФЕДЕРАЛЬНАЯ СЛУЖБА ГОСУДАРСТВЕННОЙ РЕГИСТРАЦИИ, КАДАСТРА И КАРТОГРАФИИ Действителен: с 17.05.2022 по 10.08.2023	
	полное наименование должности      инициалы, фамилия	





Земельный участок			
вид объекта недвижимости			
Лист № 2 раздела 4	Всего листов раздела 4: 4	Всего разделов: 7	Всего листов выписки: 19
03.05.2023г. № КУВИ-001/2023-102738096			
Кадастровый номер:		70:21:0100093:836	
План (чертеж, схема) части земельного участка		Учетный номер части: 70:21:0100093:836/2	
Масштаб 1:700		Условные обозначения:	

ПОЛНОЕ НАИМЕНОВАНИЕ ДОЛЖНОСТИ		ДОКУМЕНТ ПОДПИСАН ЭЛЕКТРОННОЙ ПОДПИСЬЮ	инициалы, фамилия
	Сертификат: 3094B7974B3CA8E1F07A347CFAD6FA78 Владелец: ФЕДЕРАЛЬНАЯ СЛУЖБА ГОСУДАРСТВЕННОЙ РЕГИСТРАЦИИ, КАДАСТРА И КАРТОГРАФИИ Действителен: с 17.05.2022 по 10.08.2023		

Земельный участок			
вид объекта недвижимости			
Лист № 3 раздела 4	Всего листов раздела 4: 4	Всего разделов: 7	Всего листов выписки: 19
03.05.2023г. № КУВИ-001/2023-102738096			
Кадастровый номер:		70:21:0100093:836	
План (чертеж, схема) части земельного участка		Учетный номер части: 70:21:0100093:836/3	
Масштаб 1:2000		Условные обозначения:	

		ДОКУМЕНТ ПОДПИСАН	
	ЭЛЕКТРОННОЙ ПОДПИСЬЮ	инициалы, фамилия	
полное наименование должности	Сертификат: 3094B7974B3CA8E1F07A347CFAD6FA78	Владелец: ФЕДЕРАЛЬНАЯ СЛУЖБА ГОСУДАРСТВЕННОЙ РЕГИСТРАЦИИ, КАДАСТРА И КАРТОГРАФИИ	Действителен: с 17.05.2022 по 10.08.2023

Земельный участок			
вид объекта недвижимости			
Лист № 4 раздела 4	Всего листов раздела 4: 4	Всего разделов: 7	Всего листов выписки: 19
03.05.2023г. № КУВИ-001/2023-102738096			
Кадастровый номер:		70:21:0100093:836	
План (чертеж, схема) части земельного участка		Учетный номер части: 70:21:0100093:836/4	
			
Масштаб 1:200		Условные обозначения:	

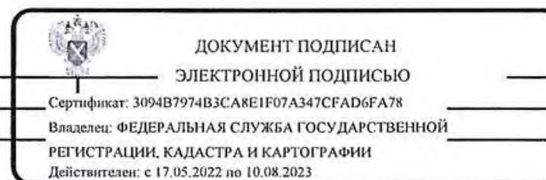
полное наименование должности		ДОКУМЕНТ ПОДПИСАН ЭЛЕКТРОННОЙ ПОДПИСЬЮ	инициалы, фамилия
	Сертификат: 3094В7974В3СА8Е1F07А347СFAD6FА78 Владелец: ФЕДЕРАЛЬНАЯ СЛУЖБА ГОСУДАРСТВЕННОЙ РЕГИСТРАЦИИ, КАДАСТРА И КАРТОГРАФИИ Действителен: с 17.05.2022 по 10.08.2023		

## Выписка из Единого государственного реестра недвижимости об объекте недвижимости

## Сведения о частях земельного участка

Земельный участок			
вид объекта недвижимости			
Лист № 1 раздела 4.1	Всего листов раздела 4.1: 4	Всего разделов: 7	Всего листов выписки: 19
03.05.2023г. № КУВИ-001/2023-102738096			
Кадастровый номер:		70:21:0100093:836	

Учетный номер части	Площадь, м2	Содержание ограничения в использовании или ограничения права на объект недвижимости или обременения объекта недвижимости
1	2	3
70:21:0100093:836/1	8845	вид ограничения (обременения): ограничения прав на земельный участок, предусмотренные статьей 56 Земельного кодекса Российской Федерации; Срок действия: не установлен; реквизиты документа-основания: приказ от 22.07.2011 № 259 выдан: Департамент природных ресурсов и охраны окружающей среды Томской области; Содержание ограничения (обременения): Ограничения установлены п.2.3, 2.4 Приложения 3 к приказу Департамента природных ресурсов и охраны окружающей среды Томской области №259 от 22.07.2011: запрещение закачки отработанных вод в подземные горизонты, подземного складирования твердых отходов и разработки недр земли; запрещение размещения складов горюче-смазочных материалов, ядохимикатов и минеральных удобрений, накопителей промстоков, шламохранилищ и других объектов, обусловливающих опасность химического загрязнения подземных вод. Размещение таких объектов допускается в пределах третьего пояса ЗСО только при использовании защищённых подземных вод, при условии выполнения специальных мероприятий по защите водоносного горизонта от загрязнения, при наличии санитарно-эпидемиологического заключения центра государственного санитарно-эпидемиологического надзора, выданного с учетом заключения органов геологического контроля.; Реестровый номер границы: 70.21.2.522
70:21:0100093:836/2		вид ограничения (обременения): ограничения прав на земельный участок, предусмотренные статьей 56 Земельного кодекса Российской Федерации; Срок действия: не установлен; реквизиты документа-основания: приказ "Об установлении местоположения береговой линии (границы водного объекта), а также определении границы водоохранной зоны и границы прибрежной защитной полосы р. Большая Киргизка (Киргизка) в границах Томской области" от 17.07.2020 № 118 выдан: Департамент природных ресурсов и охраны окружающей среды Томской области; Содержание ограничения (обременения): Ограничения установлены п. 15, п.17 ст. 65 "Водного кодекса Российской Федерации" № 74-ФЗ от 03.06.2006. В границах водоохранных зон запрещаются: 1. использование сточных вод в целях регулирования плодородия почв; 2. размещение кладбищ, скотомогильников, объектов размещения отходов производства и потребления, химических, взрывчатых, токсичных, отравляющих и ядовитых веществ, пунктов захоронения радиоактивных отходов; 3. осуществление авиационных мер по борьбе с вредными организмами; 4. движение и стоянка транспортных средств (кроме специальных транспортных средств), за исключением их движения по дорогам и стоянки на дорогах и в специально оборудованных местах, имеющих твердое покрытие; 5. строительство и реконструкция автозаправочных станций, складов горюче-смазочных материалов (за исключением случаев,



полное наименование должности	инициалы, фамилия
-------------------------------	-------------------


Земельный участок			
вид объекта недвижимости			

Лист № 2 раздела 4.1	Всего листов раздела 4.1: 4	Всего разделов: 7	Всего листов выписки: 19
----------------------	-----------------------------	-------------------	--------------------------

03.05.2023г. № КУВИ-001/2023-102738096


Кадастровый номер: 70:21:0100093:836

	<p>если автозаправочные станции, склады горюче-смазочных материалов размещены на территориях портов, инфраструктуры внутренних водных путей, в том числе баз (сооружений) для стоянки маломерных судов, объектов органов федеральной службы безопасности), станций технического обслуживания, используемых для технического осмотра и ремонта транспортных средств, осуществление мойки транспортных средств; 6. размещение специализированных хранилищ пестицидов и агрохимикатов, применение пестицидов и агрохимикатов; 7. сброс сточных, в том числе дренажных, вод; 8. разведка и добыча общераспространенных полезных ископаемых (за исключением случаев, если разведка и добыча общераспространенных полезных ископаемых осуществляются пользователями недр, осуществляющими разведку и добычу иных видов полезных ископаемых, в границах предоставленных им в соответствии с законодательством Российской Федерации о недрах горных отводов и (или) геологических отводов на основании утвержденного технического проекта в соответствии со статьей 19.1 Закона Российской Федерации от 21 февраля 1992 года № 2395-1 «О недрах»); Реестровый номер границы: 70:00-6.352; Вид объекта реестра границ: Зона с особыми условиями использования территории; Вид зоны по документу: Водоохранная зона реки Бол. Киргизка (Киргизка) в границах Томской области; Тип зоны: Водоохранная зона</p>
70:21:0100093:836/3	<p>вид ограничения (обременения): ограничения прав на земельный участок, предусмотренные статьей 56 Земельного кодекса Российской Федерации; Срок действия: не установлен; реквизиты документа-основания: приказ об установлении местоположения береговой линии (границы водного объекта), а так же определении границы водоохранной зоны и границы прибрежной защитной полосы р. Мал. Киргизка в границах Томской области от 17.07.2020 № 119 выдан: Департамент природных ресурсов и охраны окружающей среды Томской области; Содержание ограничения (обременения): Ограничения в использовании согласно ст. 65 "Водоохранные зоны и прибрежные защитные полосы" п. 15, 17 Водного кодекса РФ от 03.06.2006 г. №74-ФЗ В границах водоохранных зон запрещаются: 1. использование сточных вод в целях регулирования плодородия почв; 2. размещение кладбищ, скотомогильников, объектов размещения отходов производства и потребления, химических, взрывчатых, токсичных, отравляющих и ядовитых веществ, пунктов захоронения радиоактивных отходов; 3. осуществление авиационных мер по борьбе с вредными организмами; 4. движение и стоянка транспортных средств (кроме специальных транспортных средств), за исключением их движения по дорогам и стоянки на дорогах и в специально оборудованных местах, имеющих твердое покрытие; 5. строительство и реконструкция автозаправочных станций, складов горюче-смазочных материалов (за исключением случаев, если автозаправочные станции, склады горюче-смазочных материалов размещены на территориях портов, инфраструктуры внутренних водных путей, в том числе баз (сооружений) для стоянки маломерных судов, объектов органов федеральной службы безопасности), станций технического обслуживания, используемых для технического осмотра и ремонта транспортных средств, осуществление мойки транспортных средств; 6. размещение специализированных хранилищ пестицидов и агрохимикатов, применение пестицидов и агрохимикатов; 7. сброс сточных, в том числе дренажных, вод; 8. разведка и добыча общераспространенных полезных ископаемых (за исключением случаев, если</p>


	 <p>ДОКУМЕНТ ПОДПИСАН ЭЛЕКТРОННОЙ ПОДПИСЬЮ</p>	
полное наименование должности	<p>Сертификат: 3094B7974B3CAE1F07A347CFAD6FA78 Владелец: ФЕДЕРАЛЬНАЯ СЛУЖБА ГОСУДАРСТВЕННОЙ РЕГИСТРАЦИИ, КАДАСТРА И КАРТОГРАФИИ Действителен: с 17.05.2022 по 10.08.2023</p>	инициалы, фамилия

Земельный участок			
вид объекта недвижимости			
Лист № 3 раздела 4.1	Всего листов раздела 4.1: 4	Всего разделов: 7	Всего листов выписки: 19
03.05.2023г. № КУВИ-001/2023-102738096			
Кадастровый номер:		70:21:0100093:836	

	<p>разведка и добыча общераспространенных полезных ископаемых осуществляются пользователями недр, осуществляющими разведку и добычу иных видов полезных ископаемых, в границах предоставленных им в соответствии с законодательством Российской Федерации о недрах горных отводов и (или) геологических отводов на основании утвержденного технического проекта в соответствии со статьей 19.1 Закона Российской Федерации от 21 февраля 1992 года № 2395-1 «О недрах».); Реестровый номер границы: 70:00-6.364; Вид объекта реестра границ: Зона с особыми условиями использования территории; Вид зоны по документу: Водоохранная зона р.Мал.Киргизка в границах Томской области; Тип зоны: Водоохранная зона</p>
70:21:0100093:836/4	<p>вид ограничения (обременения): ограничения прав на земельный участок, предусмотренные статьей 56 Земельного кодекса Российской Федерации; Срок действия: не установлен; реквизиты документа-основания: приказ об установлении местоположения береговой линии (границы водного объекта), а также определении границ водоохранной зоны и границы прибрежной защитной полосы р. Мал. Киргизка в границах Томской области от 17.07.2020 № 119 выдан: Департамент природных ресурсов и охраны окружающей среды Томской области; Содержание ограничения (обременения): В границах прибрежных защитных полос запрещаются: 1. распашка земель; 2. размещение отвалов размываемых грунтов; 3. выпас сельскохозяйственных животных и организация для них летних лагерей, ванн; 4. использование сточных вод в целях регулирования плодородия почв; 5. размещение кладбищ, скотомогильников, объектов размещения отходов производства и потребления, химических, взрывчатых, токсичных, отравляющих и ядовитых веществ, пунктов захоронения радиоактивных отходов; 6. осуществление авиационных мер по борьбе с вредными организмами; 7. движение и стоянка транспортных средств (кроме специальных транспортных средств), за исключением их движения по дорогам и стоянки на дорогах и в специально оборудованных местах, имеющих твердое покрытие; 8. строительство и реконструкция автозаправочных станций, складов горюче-смазочных материалов (за исключением случаев, если автозаправочные станции, склады горюче-смазочных материалов размещены на территориях портов, инфраструктуры внутренних водных путей, в том числе баз (сооружений) для стоянки маломерных судов, объектов органов федеральной службы безопасности), станций технического обслуживания, используемых для технического осмотра и ремонта транспортных средств, осуществление мойки транспортных средств; 9. хранение пестицидов и агрохимикатов (за исключением хранения агрохимикатов в специализированных хранилищах на территориях морских портов за пределами границ прибрежных защитных полос), применение пестицидов и агрохимикатов; 10. сброс сточных, в том числе дренажных, вод; 11. разведка и добыча общераспространенных полезных ископаемых (за исключением случаев, если разведка и добыча общераспространенных полезных ископаемых осуществляются пользователями недр, осуществляющими разведку и добычу иных видов полезных ископаемых, в границах предоставленных им в соответствии с законодательством Российской Федерации о недрах горных отводов и (или) геологических отводов на основании утвержденного технического проекта в соответствии со статьей 19.1 Закона Российской Федерации от 21 февраля 1992 года № 2395-1 «О недрах».); Реестровый номер границы: 70:00-6.417; Вид объекта реестра границ: Зона с особыми условиями</p>

	 ДОКУМЕНТ ПОДПИСАН ЭЛЕКТРОННОЙ ПОДПИСЬЮ	
полное наименование должности	Сертификат: 3094B7974B3CA8E1F07A347CFAD6FA78 Владелец: ФЕДЕРАЛЬНАЯ СЛУЖБА ГОСУДАРСТВЕННОЙ РЕГИСТРАЦИИ, КАДАСТРА И КАРТОГРАФИИ Действителен: с 17.05.2022 по 10.08.2023	инициалы, фамилия


Земельный участок			
вид объекта недвижимости			
Лист № 4 раздела 4.1	Всего листов раздела 4.1: 4	Всего разделов: 7	Всего листов выписки: 19
03.05.2023г. № КУВИ-001/2023-102738096			
Кадастровый номер:		70:21:0100093:836	
		использования территории; Вид зоны по документу: Прибрежная защитная полоса р.Мал.Киргизка в границах Томской области; Тип зоны: Прибрежная защитная полоса	
	Весь	вид ограничения (обременения): ограничения прав на земельный участок, предусмотренные статьей 56 Земельного кодекса Российской Федерации; Срок действия: не установлен; реквизиты документа-основания: приказ об установлении границ зон затопления водными объектами территорий г. Томск, г. Северск, д. Чернильщиково, п. Орловка, п. Самусь, д. Кижирово, с .Яр, с. Курлек, с. Вершинино, с. Батурино, с. Калтай, д. Казанка, с. Коларово, д. Барабинка, д. Кафтанчиково, с. Тахтамышево, п. Черная речка, н.п. Эушга, н.п. Нижний Склад, д. Попадейкино, с. Моряковский Затон, д. Нагорный Иштан, д. Козюлино, Томского района Томской области от 11.11.2020 № 140 пр выдан: Верхне-Обское бассейновое водное управление; Содержание ограничения (обременения): В соответствии с п.6 ст. 67.1 "Предотвращение негативного воздействия вод и ликвидация его последствий" Водного кодекса РФ, запрещается: 1) размещение новых населенных пунктов и строительство объектов капитального строительства без обеспечения инженерной защиты таких населенных пунктов и объектов от затопления, подтопления; 2) использование сточных вод в целях регулирования плодородия почв; 3) размещение кладбищ, скотомогильников, объектов размещения отходов производства и потребления, химических, взрывчатых, токсичных, отравляющих и ядовитых веществ, пунктов хранения и захоронения радиоактивных отходов; 4) осуществление авиационных мер по борьбе с вредными организмами.; Реестровый номер границы: 70:00-6.408; Вид объекта реестра границ: Зона с особыми условиями использования территории; Вид зоны по документу: Зона с особыми условиями использования территории" Определение затопляемых территорий при прохождении половодий и паводков на р. Томь в населенных пунктах (г. Томск) Томского района Томской области"; Тип зоны: Иная зона с особыми условиями использования территории	

полное наименование должности	 ДОКУМЕНТ ПОДПИСАН ЭЛЕКТРОННОЙ ПОДПИСЬЮ	инициалы, фамилия
	Сертификат: 3094В7974ВЗСАЯЕ1F07A347CFAD6FA78 Владелец: ФЕДЕРАЛЬНАЯ СЛУЖБА ГОСУДАРСТВЕННОЙ РЕГИСТРАЦИИ, КАДАСТРА И КАРТОГРАФИИ Действителен: с 17.05.2022 по 10.08.2023	

Выписка из Единого государственного реестра недвижимости об объекте недвижимости  
Сведения о частях земельного участка


Земельный участок			
вид объекта недвижимости			
Лист № 1 раздела 4.2	Всего листов раздела 4.2: 4	Всего разделов: 7	Всего листов выписки: 19
03.05.2023г. № КУВИ-001/2023-102738096			
Кадастровый номер:		70:21:0100093:836	

Сведения о характерных точках границы части (частей) земельного участка				
Учетный номер части: 70:21:0100093:836/1				
Система координат МСК 70, зона 4				
Номер точки	Координаты, м		Описание закрепления на местности	Средняя квадратичная погрешность определения координат характерных точек границ земельного участка, м
	X	Y		
1	2	3	4	5
1	359023.62	4323718.67	Нет закрепления	0.1
2	358981.65	4323776.25	Нет закрепления	0.1
3	359063.65	4323837.7	-	-
4	359067.32	4323836.47	-	0.1
5	359088.83	4323827.87	-	0.1
6	359112.67	4323816.57	-	0.1
7	359130.14	4323807.03	-	0.1
8	359130.3	4323806.93	-	-
9	359134.89	4323800.71	Нет закрепления	0.1
1	359023.62	4323718.67	Нет закрепления	0.1


полное наименование должности	 ДОКУМЕНТ ПОДПИСАН ЭЛЕКТРОННОЙ ПОДПИСЬЮ	инициалы, фамилия
	Сертификат: 3094B7974B3CA8E1F07A347CFAD6FA78 Владелец: ФЕДЕРАЛЬНАЯ СЛУЖБА ГОСУДАРСТВЕННОЙ РЕГИСТРАЦИИ, КАДАСТРА И КАРТОГРАФИИ Действителен: с 17.05.2022 по 10.08.2023	



Земельный участок				
вид объекта недвижимости				
Лист № 2 раздела 4.2		Всего листов раздела 4.2: 4		Всего разделов: 7
03.05.2023г. № КУВИ-001/2023-102738096				
Кадастровый номер:			70:21:0100093:836	
Сведения о характерных точках границы части (частей) земельного участка				
Учетный номер части: 70:21:0100093:836/2				
Система координат				
Номер точки	Координаты, м		Описание закрепления на местности	Средняя квадратичная погрешность определения координат характерных точек границ земельного участка, м
	X	Y		
1	2	3	4	5
1	359134.89	4323800.71	-	-
2	359127.36	4323810.91	-	-
3	359091.72	4323858.73	-	-
4	359067.7	4323840.73	-	-
5	359080.86	4323827.34	-	-
6	359086.83	4323822.65	-	-
7	359097.98	4323812.63	-	-
8	359102.36	4323805.95	-	-
9	359117.1	4323787.59	-	-
1	359134.89	4323800.71	-	-


		ДОКУМЕНТ ПОДПИСАН ЭЛЕКТРОННОЙ ПОДПИСЬЮ	
	Сертификат: 3094В7974ВЗСА8Е1F07А347СFAD6FА78 Владелец: ФЕДЕРАЛЬНАЯ СЛУЖБА ГОСУДАРСТВЕННОЙ РЕГИСТРАЦИИ, КАДАСТРА И КАРТОГРАФИИ Действителен: с 17.05.2022 по 10.08.2023		
полное наименование должности			инициалы, фамилия

Земельный участок				
вид объекта недвижимости				
Лист № 3 раздела 4.2		Всего листов раздела 4.2: 4		Всего разделов: 7
Всего листов выписки: 19				
03.05.2023г. № КУВИ-001/2023-102738096				
Кадастровый номер:			70:21:0100093:836	
Сведения о характерных точках границы части (частей) земельного участка				
Учетный номер части: 70:21:0100093:836/3				
Система координат				
Номер точки	Координаты, м		Описание закрепления на местности	Средняя квадратичная погрешность определения координат характерных точек границ земельного участка, м
	X	Y		
1	2	3	4	5
1	359131.2	4323805.71	-	-
2	359127.36	4323810.91	-	-
3	359091.72	4323858.73	-	-
4	359021.45	4323806.07	-	-
5	359025.19	4323805.13	-	-
6	359030.25	4323803.97	-	-
7	359033.63	4323802.96	-	-
8	359043.21	4323800.58	-	-
9	359048.36	4323799.57	-	-
10	359059.74	4323798.01	-	-
11	359062.02	4323797.83	-	-
12	359069.89	4323797.52	-	-
13	359085.62	4323798.77	-	-
14	359087.88	4323799.13	-	-
15	359105.22	4323803.99	-	-
1	359131.2	4323805.71	-	-

полное наименование должности	 <p>ДОКУМЕНТ ПОДПИСАН ЭЛЕКТРОННОЙ ПОДПИСЬЮ</p> <p>Сертификат: 3094B7974B3CA8E1F07A347CFAD6FA78  Владелец: ФЕДЕРАЛЬНАЯ СЛУЖБА ГОСУДАРСТВЕННОЙ  РЕГИСТРАЦИИ, КАДАСТРА И КАРТОГРАФИИ  Действителен: с 17.05.2022 по 10.08.2023</p>	инициалы, фамилия

Земельный участок			
вид объекта недвижимости			
Лист № 4 раздела 4.2	Всего листов раздела 4.2: 4	Всего разделов: 7	Всего листов выписки: 19
03.05.2023г. № КУВИ-001/2023-102738096			
Кадастровый номер:		70:21:0100093:836	

Сведения о характерных точках границы части (частей) земельного участка				
Учетный номер части: 70:21:0100093:836/4				
Система координат				
Номер точки	Координаты, м		Описание закрепления на местности	Средняя квадратичная погрешность определения координат характерных точек границ земельного участка, м
	X	Y		
1	2	3	4	5
1	359077.76	4323848.14	-	-
2	359080.02	4323848.5	-	-
3	359091.12	4323851.62	-	-
4	359093.68	4323852.67	-	-
5	359095.05	4323853.25	-	-
6	359095.77	4323853.29	-	-
7	359091.72	4323858.73	-	-
8	359077.57	4323848.12	-	-
1	359077.76	4323848.14	-	-

		ДОКУМЕНТ ПОДПИСАН ЭЛЕКТРОННОЙ ПОДПИСЬЮ	
	Сертификат: 3094В7974ВЗСА8Е1F07А347СFAD6FА78 Владелец: ФЕДЕРАЛЬНАЯ СЛУЖБА ГОСУДАРСТВЕННОЙ РЕГИСТРАЦИИ, КАДАСТРА И КАРТОГРАФИИ Действителен: с 17.05.2022 по 10.08.2023	полное наименование должности	