

Филиал публично-правовой компании "Роскадастр" по Томской области  
полное наименование органа регистрации прав


Выписка из Единого государственного реестра недвижимости об объекте недвижимости

Сведения о характеристиках объекта недвижимости

На основании запроса от 31.03.2023, поступившего на рассмотрение 31.03.2023, сообщаем, что согласно записям Единого государственного реестра недвижимости:

Раздел 1 Лист 1

Земельный участок			
вид объекта недвижимости			
Лист № 1 раздела 1	Всего листов раздела 1: 4	Всего разделов: 7	Всего листов выписки: 20
31.03.2023г. № КУВИ-001/2023-75679204			
Кадастровый номер:	70:21:0100093:840		
Номер кадастрового квартала:	70:21:0100093		
Дата присвоения кадастрового номера:	24.12.2014		
Ранее присвоенный государственный учетный номер:	данные отсутствуют		
Адрес:	Российская Федерация, Томская область, Город Томск, Томск город, улица Мостовая, 35		
Площадь:	10120 +/- 35		
Кадастровая стоимость, руб.:	8220476		
Кадастровые номера расположенных в пределах земельного участка объектов недвижимости:	данные отсутствуют		
Кадастровые номера объектов недвижимости, из которых образован объект недвижимости:	данные отсутствуют		
Кадастровые номера образованных объектов недвижимости:	данные отсутствуют		
Категория земель:	Земли населенных пунктов		
Виды разрешенного использования:	Строительная промышленность (код 6.6)		
Сведения о кадастровом инженерере:	данные отсутствуют		
Сведения о лесах, водных объектах и об иных природных объектах, расположенных в пределах земельного участка:	данные отсутствуют		

полное наименование должности	 ДОКУМЕНТ ПОДПИСАН ЭЛЕКТРОННОЙ ПОДПИСЬЮ Сертификат: 3094B7974B3CA8E1F07A347CFAD6FA78 Владелец: ФЕДЕРАЛЬНАЯ СЛУЖБА ГОСУДАРСТВЕННОЙ РЕГИСТРАЦИИ, КАДАСТРА И КАРТОГРАФИИ Действителен: с 17.05.2022 по 10.08.2023	инициалы, фамилия

Земельный участок	
вид объекта недвижимости	
Лист № 2 раздела 1	Всего листов раздела 1: 4
Всего разделов: 7	
Всего листов выписки: 20	
31.03.2023г. № КУВИ-001/2023-75679204	
Кадастровый номер:	70:21:0100093:840
Сведения о том, что земельный участок полностью расположен в границах зоны с особыми условиями использования территории, территории объекта культурного наследия, публичного сервитута:	Земельный участок полностью расположен в границах зоны с реестровым номером 70:00-6.408 от 25.12.2020, ограничение использования земельного участка в пределах зоны: В соответствии с п.6 ст. 67.1 "Предотвращение негативного воздействия вод и ликвидация его последствий" Водного кодекса РФ, запрещается: 1) размещение новых населенных пунктов и строительство объектов капитального строительства без обеспечения инженерной защиты таких населенных пунктов и объектов от затопления, подтопления; 2) использование сточных вод в целях регулирования плодородия почв; 3) размещение кладбищ, скотомогильников, объектов размещения отходов производства и потребления, химических, взрывчатых, токсичных, отравляющих и ядовитых веществ, пунктов хранения и захоронения радиоактивных отходов; 4) осуществление авиационных мер по борьбе с вредными организмами., вид/наименование: Зона с особыми условиями использования территории" Определение затапливаемых территорий при прохождении половодий и паводков на р. Томь в населенных пунктах (г. Томск) Томского района Томской области"., тип: Иная зона с особыми условиями использования территории, дата решения: 11.11.2020, номер решения: 140 пр, наименование ОГВ/ОМСУ: Верхне-Обское бассейновое водное управление
Сведения о том, что земельный участок расположен в границах особой экономической зоны, территории опережающего социально-экономического развития, зоны территориального развития в Российской Федерации, игровой зоны:	данные отсутствуют
Сведения о том, что земельный участок расположен в границах особо охраняемой природной территории, охотничьих угодий, лесничеств:	данные отсутствуют
Сведения о результатах проведения государственного земельного надзора:	данные отсутствуют
Сведения о расположении земельного участка в границах территории, в отношении которой утвержден проект межевания территории:	данные отсутствуют
Условный номер земельного участка:	данные отсутствуют
Сведения о принятии акта и (или) заключении договора, предусматривающих предоставление в соответствии с земельным законодательством исполнительным органом государственным органом власти или органом местного самоуправления, находящегося в государственной или муниципальной собственности земельного участка для строительства наемного дома социального использования или наемного дома коммерческого использования:	данные отсутствуют



ДОКУМЕНТ ПОДПИСАН

ЭЛЕКТРОННОЙ ПОДПИСЬЮ

Сертификат: 3094B7974B3CA8E1F07A347CFAD6FA78

Владелец: ФЕДЕРАЛЬНАЯ СЛУЖБА ГОСУДАРСТВЕННОЙ

РЕГИСТРАЦИИ, КАДАСТРА И КАРТОГРАФИИ


Действителен: с 17.05.2022 по 10.08.2023

полное наименование должности


инициалы, фамилия



Земельный участок	
вид объекта недвижимости	
Лист № 3 раздела 1	Всего листов раздела 1: 4
Всего разделов: 7	
Всего листов выписки: 20	
31.03.2023г. № КУВИ-001/2023-75679204	
Кадастровый номер:	70:21:0100093:840
Сведения о том, что земельный участок или земельные участки образованы на основании решения об изъятии земельного участка и (или) расположенного на нем объекта недвижимости для государственных или муниципальных нужд:	данные отсутствуют
Сведения о том, что земельный участок образован из земель или земельного участка, государственная собственность на которые не разграничена:	данные отсутствуют
Сведения о наличии земельного спора о местоположении границ земельных участков:	данные отсутствуют
Статус записи об объекте недвижимости:	Сведения об объекте недвижимости имеют статус "актуальные"
Особые отметки:	Сведения об ограничениях права на объект недвижимости, обременениях данного объекта, не зарегистрированных в реестре прав, ограничений прав и обременений недвижимого имущества: вид ограничения (обременения): ограничения прав на земельный участок, предусмотренные статьей 56 Земельного кодекса Российской Федерации; срок действия: с 21.12.2017; реквизиты документа-основания: приказ от 22.07.2011 № 259 выдан: Департамент природных ресурсов и охраны окружающей среды Томской области. вид ограничения (обременения): ограничения прав на земельный участок, предусмотренные статьей 56 Земельного кодекса Российской Федерации; срок действия: с 13.08.2020; реквизиты документа-основания: приказ "Об установлении местоположения береговой линии (границы водного объекта), а также определении границы водоохранной зоны и границы прибрежной защитной полосы р. Большая Киргизка (Киргизка) в границах Томской области" от 17.07.2020 № 118 выдан: Департамент природных ресурсов и охраны окружающей среды Томской области. вид ограничения (обременения): ограничения прав на земельный участок, предусмотренные статьей 56 Земельного кодекса Российской Федерации; срок действия: с 26.10.2020; реквизиты документа-основания: приказ об установлении местоположения береговой линии (границы водного объекта), а так же определении границы водоохранной зоны и границы прибрежной защитной полосы р. Мал. Киргизка в границах Томской области от 17.07.2020 № 119 выдан: Департамент природных ресурсов и охраны окружающей среды Томской области. вид ограничения (обременения): ограничения прав на земельный участок, предусмотренные статьей 56 Земельного кодекса Российской Федерации; срок действия: с 01.01.2021; реквизиты документа-основания: приказ об установлении границ зон затопления водными объектами территорий г. Томск, г. Северск, д. Чернильщикова, п. Орловка, п. Самусь, д. Кижирова, с. Яр, с. Курлек, с. Вершинино, с. Батурино, с. Калтай, д. Казанка, с. Коларово, д. Барабинка, д. Кафтанчиково, с. Тахтамышево, п. Черная речка, н.п. Эушта, н.п.

полное наименование должности	 ДОКУМЕНТ ПОДПИСАН ЭЛЕКТРОННОЙ ПОДПИСЬЮ	инициалы, фамилия
	Сертификат: 3094B7974B3CA8E1F07A347CFAD6FA78 Владелец: ФЕДЕРАЛЬНАЯ СЛУЖБА ГОСУДАРСТВЕННОЙ РЕГИСТРАЦИИ, КАДАСТРА И КАРТОГРАФИИ Действителен: с 17.05.2022 по 10.08.2023	


Земельный участок			
вид объекта недвижимости			
Лист № 4 раздела 1	Всего листов раздела 1: 4	Всего разделов: 7	Всего листов выписки: 20
31.03.2023г. № КУВИ-001/2023-75679204			
Кадастровый номер:		70:21:0100093:840	
		<p>Нижний Склад, д. Попадейкино, с. Моряковский Затон, д. Нагорный Иштан, д. Козюлино, Томского района Томской области от 11.11.2020 № 140 пр выдан: Верхне-Обское бассейновое водное управление. вид ограничения (обременения): ограничения прав на земельный участок, предусмотренные статьей 56 Земельного кодекса Российской Федерации; срок действия: с 20.02.2021; реквизиты документа-основания: приказ об установлении местоположения береговой линии (границы водного объекта), а также определении границ водоохранной зоны и границы прибрежной защитной полосы р. Мал. Киргизка в границах Томской области от 17.07.2020 № 119 выдан: Департамент природных ресурсов и охраны окружающей среды Томской области. Земельный участок подлежит снятию с государственного кадастрового учета по истечении пяти лет со дня его государственного кадастрового учета, если на него не будут зарегистрированы права. Сведения, необходимые для заполнения раздела: 2 - Сведения о зарегистрированных правах, отсутствуют.</p>	
Получатель выписки:		Чернышова Анна Александровна, действующий(ая) на основании документа "" ДЕПАРТАМЕНТ АРХИТЕКТУРЫ И ГРАДОСТРОИТЕЛЬСТВА АДМИНИСТРАЦИИ ГОРОДА ТОМСКА	

полное наименование должности	 ДОКУМЕНТ ПОДПИСАН ЭЛЕКТРОННОЙ ПОДПИСЬЮ	инициалы, фамилия
	Сертификат: 3094B7974B3CA8E1F07A347CFAD6FA78 Владелец: ФЕДЕРАЛЬНАЯ СЛУЖБА ГОСУДАРСТВЕННОЙ РЕГИСТРАЦИИ, КАДАСТРА И КАРТОГРАФИИ Действителен: с 17.05.2022 по 10.08.2023	



Выписка из Единого государственного реестра недвижимости об объекте недвижимости  
Описание местоположения земельного участка

Земельный участок			
вид объекта недвижимости			
Лист № 1 раздела 3	Всего листов раздела 3: 1	Всего разделов: 7	Всего листов выписки: 20
31.03.2023г. № КУВИ-001/2023-75679204			
Кадастровый номер:		70:21:0100093:840	



*Копия выдана в 2023 г. 31.03.2023 г. 10.00.00*  
*Копия выдана в 2023 г. 31.03.2023 г. 10.00.00*  
*С.А.А.А.А.*


полное наименование должности	 ДОКУМЕНТ ПОДПИСАН ЭЛЕКТРОННОЙ ПОДПИСЬЮ	инициалы, фамилия
	Сертификат: 3094B7974B3CA8E1F07A347CFAD6FA78 Владелец: ФЕДЕРАЛЬНАЯ СЛУЖБА ГОСУДАРСТВЕННОЙ РЕГИСТРАЦИИ, КАДАСТРА И КАРТОГРАФИИ Действителен: с 17.05.2022 по 10.08.2023	



Выписка из Единого государственного реестра недвижимости об объекте недвижимости  
Описание местоположения земельного участка

Земельный участок			
вид объекта недвижимости			
Лист № 1 раздела 3.1	Всего листов раздела 3.1: 1	Всего разделов: 7	Всего листов выписки: 20
31.03.2023г. № КУВИ-001/2023-75679204			
Кадастровый номер:		70:21:0100093:840	


Описание местоположения границ земельного участка							
№ п/п	Номер точки		Дирекционный угол	Горизонтальное проложение, м	Описание закрепления на местности	Кадастровые номера смежных участков	Сведения об адресах правообладателей смежных земельных участков
	начальная	конечная					
1	2	3	4	5	6	7	8
1	1.1.1	1.1.2	126°41.3'	25.93	данные отсутствуют	данные отсутствуют	данные отсутствуют
2	1.1.2	1.1.3	204°33.8'	4.74	данные отсутствуют	данные отсутствуют	данные отсутствуют
3	1.1.3	1.1.4	183°44.6'	18.38	данные отсутствуют	данные отсутствуют	данные отсутствуют
4	1.1.4	1.1.5	166°54.1'	29.08	данные отсутствуют	данные отсутствуют	данные отсутствуют
5	1.1.5	1.1.6	196°19.9'	7.93	данные отсутствуют	данные отсутствуют	данные отсутствуют
6	1.1.6	1.1.7	184°58.1'	34.98	данные отсутствуют	данные отсутствуют	данные отсутствуют
7	1.1.7	1.1.8	179°57.8'	15.48	данные отсутствуют	данные отсутствуют	данные отсутствуют
8	1.1.8	1.1.9	189°56.8'	37.17	данные отсутствуют	данные отсутствуют	данные отсутствуют
9	1.1.9	1.1.10	189°56.0'	16.81	данные отсутствуют	данные отсутствуют	данные отсутствуют
10	1.1.10	1.1.11	306°8.7'	85.26	данные отсутствуют	70:21:0100093:837	данные отсутствуют
11	1.1.11	1.1.12	306°29.2'	28.94	данные отсутствуют	данные отсутствуют	данные отсутствуют
12	1.1.12	1.1.1	36°50.8'	137.54	данные отсутствуют	70:21:0100093:836	данные отсутствуют

	 ДОКУМЕНТ ПОДПИСАН ЭЛЕКТРОННОЙ ПОДПИСЬЮ	
	Сертификат: 3094B7974B3CA8E1F07A347CFAD6FA78 Владелец: ФЕДЕРАЛЬНАЯ СЛУЖБА ГОСУДАРСТВЕННОЙ РЕГИСТРАЦИИ, КАДАСТРА И КАРТОГРАФИИ Действителен: с 17.05.2022 по 10.08.2023	
полное наименование должности	инициалы, фамилия	

Выписка из Единого государственного реестра недвижимости об объекте недвижимости  
Описание местоположения земельного участка

Земельный участок			
вид объекта недвижимости			
Лист № 1 раздела 3.2	Всего листов раздела 3.2: 1	Всего разделов: 7	Всего листов выписки: 20
31.03.2023г. № КУВИ-001/2023-75679204			
Кадастровый номер:		70:21:0100093:840	

Сведения о характерных точках границы земельного участка				
Система координат МСК 70, зона 4				
Номер точки	Координаты, м		Описание закрепления на местности	Средняя квадратичная погрешность определения координат характерных точек границ земельного участка, м
	X	Y		
1	2	3	4	5
1	359091.71	4323858.73	Нет закрепления	0.1
2	359076.22	4323879.52	Нет закрепления	0.1
3	359071.91	4323877.55	Нет закрепления	0.1
4	359053.57	4323876.35	Нет закрепления	0.1
5	359025.25	4323882.94	Нет закрепления	0.1
6	359017.64	4323880.71	Нет закрепления	0.1
7	358982.79	4323877.68	Нет закрепления	0.1
8	358967.31	4323877.69	Нет закрепления	0.1
9	358930.7	4323871.27	Нет закрепления	0.1
10	358914.14	4323868.37	Нет закрепления	0.1
11	358964.43	4323799.52	Нет закрепления	0.1
12	358981.64	4323776.25	Нет закрепления	0.1
1	359091.71	4323858.73	Нет закрепления	0.1

полное наименование должности	 <p>ДОКУМЕНТ ПОДПИСАН ЭЛЕКТРОННОЙ ПОДПИСЬЮ</p>	инициалы, фамилия
	Сертификат: 3094B7974B3A8E1F07A347CFAD6FA78 Владелец: ФЕДЕРАЛЬНАЯ СЛУЖБА ГОСУДАРСТВЕННОЙ РЕГИСТРАЦИИ, КАДАСТРА И КАРТОГРАФИИ Действителен: с 17.05.2022 по 10.08.2023	



Выписка из Единого государственного реестра недвижимости об объекте недвижимости  
Сведения о частях земельного участка

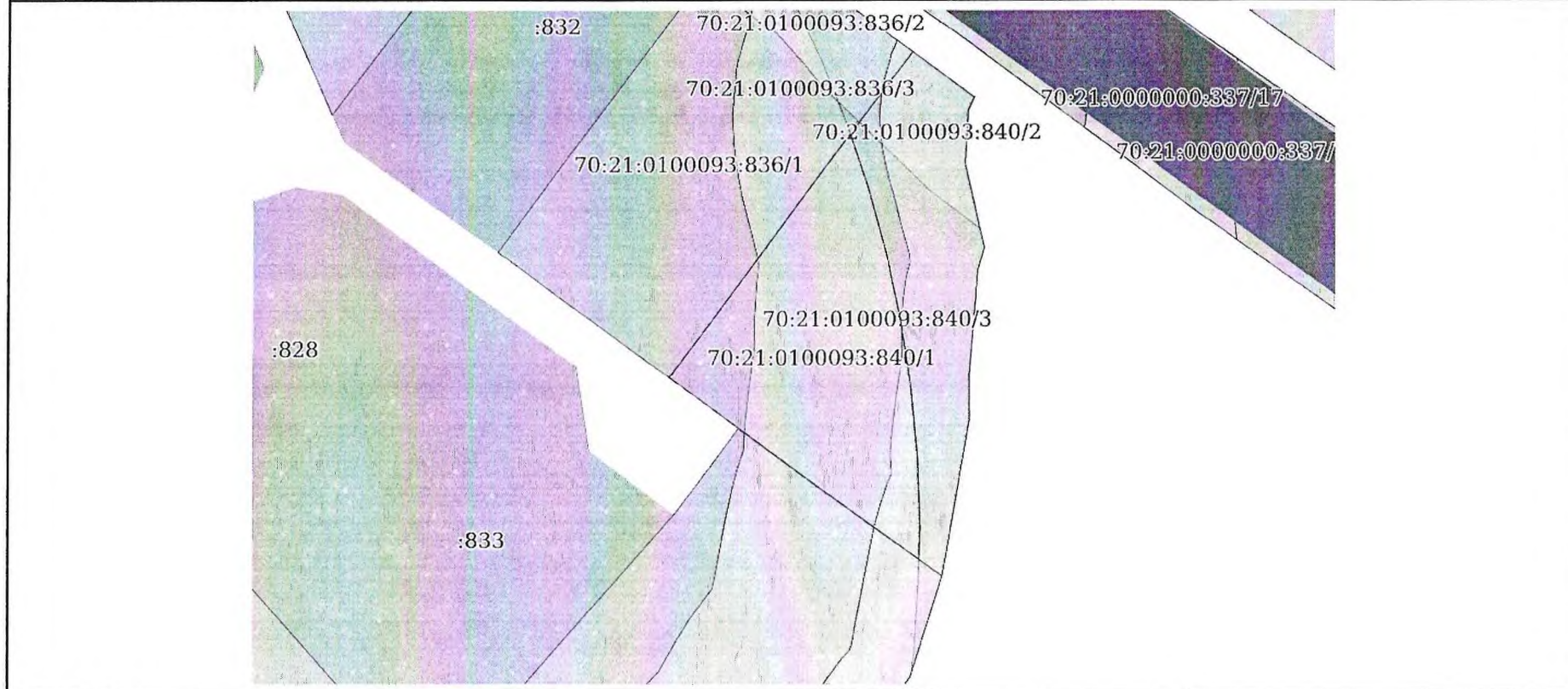
Земельный участок			
вид объекта недвижимости			

Лист № 1 раздела 4	Всего листов раздела 4: 4	Всего разделов: 7	Всего листов выписки: 20
--------------------	---------------------------	-------------------	--------------------------


31.03.2023г. № КУВИ-001/2023-75679204

Кадастровый номер: 70:21:0100093:840

План (чертеж, схема) части земельного участка      Учетный номер части: 70:21:0100093:840/1



Масштаб 1:2000      Условные обозначения:

	 <p>ДОКУМЕНТ ПОДПИСАН ЭЛЕКТРОННОЙ ПОДПИСЬЮ</p> <p>Сертификат: 3094B7974B3CA8E1F07A347CFAD6FA78 Владелец: ФЕДЕРАЛЬНАЯ СЛУЖБА ГОСУДАРСТВЕННОЙ РЕГИСТРАЦИИ, КАДАСТРА И КАРТОГРАФИИ Действителен: с 17.05.2022 по 10.08.2023</p>	
полное наименование должности	инициалы, фамилия	



Земельный участок  
вид объекта недвижимости


Лист № 2 раздела 4	Всего листов раздела 4: 4	Всего разделов: 7	Всего листов выписки: 20
--------------------	---------------------------	-------------------	--------------------------

31.03.2023г. № КУВИ-001/2023-75679204  
Кадастровый номер: 70:21:0100093:840

План (чертеж, схема) части земельного участка      Учетный номер части: 70:21:0100093:840/2

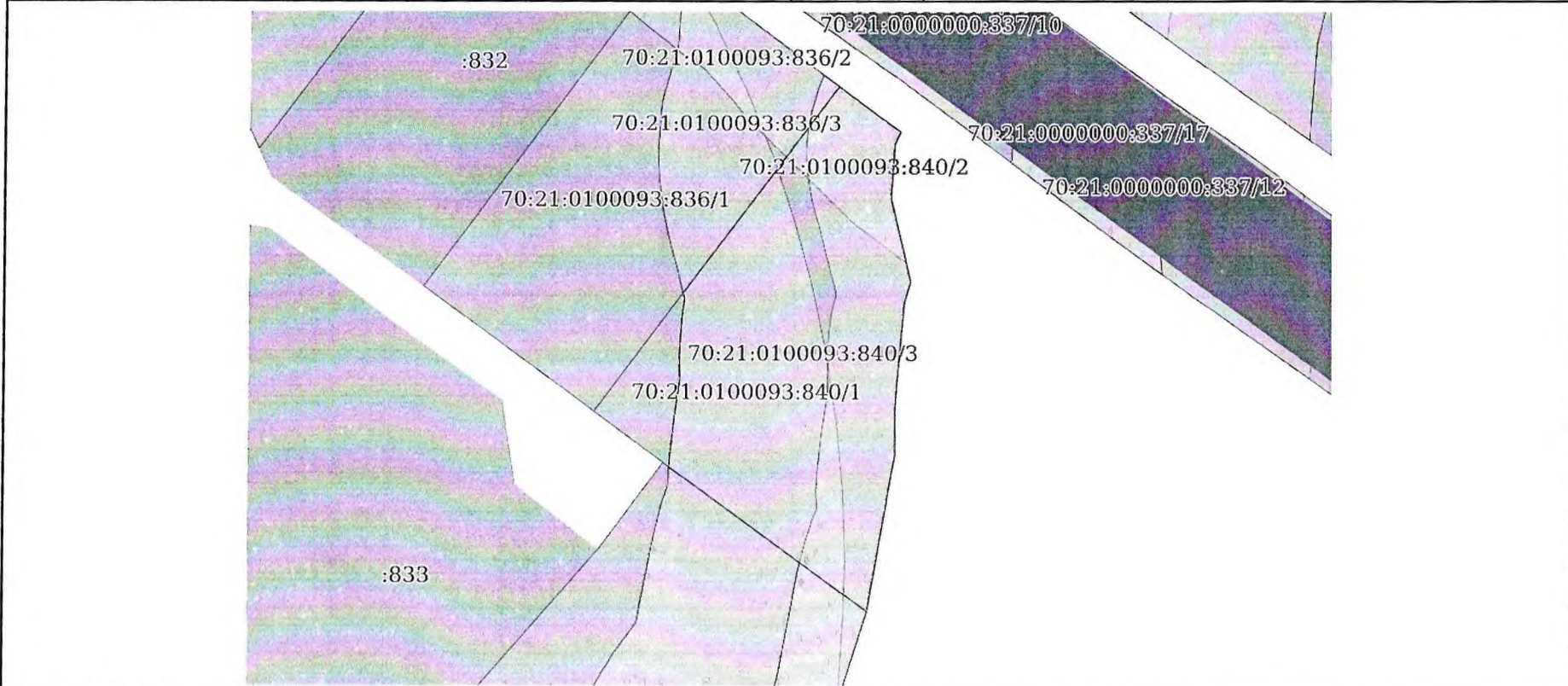


Масштаб 1:600      Условные обозначения:


	 ДОКУМЕНТ ПОДПИСАН ЭЛЕКТРОННОЙ ПОДПИСЬЮ Сертификат: 3094B7974B3CA8E1F07A347CFAD6FA78 Владелец: ФЕДЕРАЛЬНАЯ СЛУЖБА ГОСУДАРСТВЕННОЙ РЕГИСТРАЦИИ, КАДАСТРА И КАРТОГРАФИИ Действителен: с 17.05.2022 по 10.08.2023	
полное наименование должности	инициалы, фамилия	

Земельный участок			
вид объекта недвижимости			
Лист № 3 раздела 4	Всего листов раздела 4: 4	Всего разделов: 7	Всего листов выписки: 20
31.03.2023г. № КУВИ-001/2023-75679204			
Кадастровый номер:		70:21:0100093:840	

План (чертеж, схема) части земельного участка      Учетный номер части: 70:21:0100093:840/3



Масштаб 1:2000      Условные обозначения:

полное наименование должности	 <p>ДОКУМЕНТ ПОДПИСАН ЭЛЕКТРОННОЙ ПОДПИСЬЮ</p> <p>Сертификат: 3094B7974B3A8E1F07A347CFAD6FA78                  Владелец: ФЕДЕРАЛЬНАЯ СЛУЖБА ГОСУДАРСТВЕННОЙ                  РЕГИСТРАЦИИ, КАДАСТРА И КАРТОГРАФИИ                  Действителен: с 17.05.2022 по 10.08.2023</p>	инициалы, фамилия



Земельный участок  
вид объекта недвижимости

Лист № 4 раздела 4      Всего листов раздела 4: 4      Всего разделов: 7      Всего листов выписки: 20


31.03.2023г. № КУВИ-001/2023-75679204

Кадастровый номер: 70:21:0100093:840

План (чертеж, схема) части земельного участка      Учетный номер части: 70:21:0100093:840/4



Масштаб 1:2000      Условные обозначения:

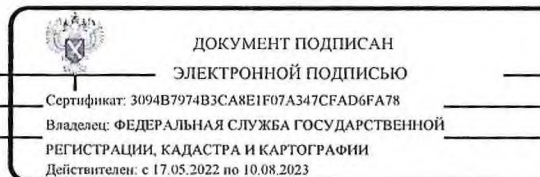
полное наименование должности	 <p>ДОКУМЕНТ ПОДПИСАН ЭЛЕКТРОННОЙ ПОДПИСЬЮ</p> <p>Сертификат: 3094B7974B3CA8E1F07A347CFAD6FA78 Владелец: ФЕДЕРАЛЬНАЯ СЛУЖБА ГОСУДАРСТВЕННОЙ РЕГИСТРАЦИИ, КАДАСТРА И КАРТОГРАФИИ Действителен: с 17.05.2022 по 10.08.2023</p>	инициалы, фамилия



Выписка из Единого государственного реестра недвижимости об объекте недвижимости  
Сведения о частях земельного участка

Земельный участок			
вид объекта недвижимости			
Лист № 1 раздела 4.1	Всего листов раздела 4.1: 4	Всего разделов: 7	Всего листов выписки: 20
31.03.2023г. № КУВИ-001/2023-75679204			
Кадастровый номер:		70:21:0100093:840	

Учетный номер части	Площадь, м2	Содержание ограничения в использовании или ограничения права на объект недвижимости или обременения объекта недвижимости
1	2	3
70:21:0100093:840/1	6022	вид ограничения (обременения): ограничения прав на земельный участок, предусмотренные статьей 56 Земельного кодекса Российской Федерации; Срок действия: не установлен; реквизиты документа-основания: приказ от 22.07.2011 № 259 выдан: Департамент природных ресурсов и охраны окружающей среды Томской области; Содержание ограничения (обременения): Ограничения установлены п.2.3, 2.4 Приложения 3 к приказу Департамента природных ресурсов и охраны окружающей среды Томской области №259 от 22.07.2011: запрещение закачки отработанных вод в подземные горизонты, подземного складирования твердых отходов и разработки недр земли; запрещение размещения складов горюче-смазочных материалов, ядохимикатов и минеральных удобрений, накопителей промстоков, шламохранилищ и других объектов, обуславливающих опасность химического загрязнения подземных вод. Размещение таких объектов допускается в пределах третьего пояса ЗСО только при использовании защищённых подземных вод, при условии выполнения специальных мероприятий по защите водоносного горизонта от загрязнения, при наличии санитарно-эпидемиологического заключения центра государственного санитарно-эпидемиологического надзора, выданного с учетом заключения органов геологического контроля.; Реестровый номер границы: 70.21.2.522
70:21:0100093:840/2		вид ограничения (обременения): ограничения прав на земельный участок, предусмотренные статьей 56 Земельного кодекса Российской Федерации; Срок действия: не установлен; реквизиты документа-основания: приказ "Об установлении местоположения береговой линии (границы водного объекта), а также определении границы водоохранной зоны и границы прибрежной защитной полосы р. Большая Киргизка (Киргизка) в границах Томской области" от 17.07.2020 № 118 выдан: Департамент природных ресурсов и охраны окружающей среды Томской области; Содержание ограничения (обременения): Ограничения установлены п. 15, п.17 ст. 65 "Водного кодекса Российской Федерации" № 74-ФЗ от 03.06.2006. В границах водоохранных зон запрещаются: 1. использование сточных вод в целях регулирования плодородия почв; 2. размещение кладбищ, скотомогильников, объектов размещения отходов производства и потребления, химических, взрывчатых, токсичных, отравляющих и ядовитых веществ, пунктов захоронения радиоактивных отходов; 3. осуществление авиационных мер по борьбе с вредными организмами; 4. движение и стоянка транспортных средств (кроме специальных транспортных средств), за исключением их движения по дорогам и стоянки на дорогах и в специально оборудованных местах, имеющих твердое покрытие; 5. строительство и реконструкция автозаправочных станций, складов горюче-смазочных материалов (за исключением случаев,



полное наименование должности	инициалы, фамилия
-------------------------------	-------------------



Земельный участок	
вид объекта недвижимости	
Лист № 2 раздела 4.1	Всего листов раздела 4.1: 4
Всего разделов: 7	Всего листов выписки: 20
31.03.2023г. № КУВИ-001/2023-75679204	
Кадастровый номер:	70:21:0100093:840
	<p>если автозаправочные станции, склады горюче-смазочных материалов размещены на территориях портов, инфраструктуры внутренних водных путей, в том числе баз (сооружений) для стоянки маломерных судов, объектов органов федеральной службы безопасности), станций технического обслуживания, используемых для технического осмотра и ремонта транспортных средств, осуществление мойки транспортных средств; 6. размещение специализированных хранилищ пестицидов и агрохимикатов, применение пестицидов и агрохимикатов; 7. сброс сточных, в том числе дренажных, вод; 8. разведка и добыча общераспространенных полезных ископаемых (за исключением случаев, если разведка и добыча общераспространенных полезных ископаемых осуществляются пользователями недр, осуществляющими разведку и добычу иных видов полезных ископаемых, в границах предоставленных им в соответствии с законодательством Российской Федерации о недрах горных отводов и (или) геологических отводов на основании утвержденного технического проекта в соответствии со статьей 19.1 Закона Российской Федерации от 21 февраля 1992 года № 2395-1 «О недрах».); Реестровый номер границы: 70:00-6.352; Вид объекта реестра границ: Зона с особыми условиями использования территории; Вид зоны по документу: Водоохранная зона реки Бол. Киргизка (Киргизка) в границах Томской области; Тип зоны: Водоохранная зона</p>
70:21:0100093:840/3	<p>вид ограничения (обременения): ограничения прав на земельный участок, предусмотренные статьей 56 Земельного кодекса Российской Федерации; Срок действия: не установлен; реквизиты документа-основания: приказ об установлении местоположения береговой линии (границы водного объекта), а так же определении границы водоохранной зоны и границы прибрежной защитной полосы р. Мал. Киргизка в границах Томской области от 17.07.2020 № 119 выдан: Департамент природных ресурсов и охраны окружающей среды Томской области; Содержание ограничения (обременения): Ограничения в использовании согласно ст. 65 "Водоохранные зоны и прибрежные защитные полосы" п. 15, 17 Водного кодекса РФ от 03.06.2006 г. №74-ФЗ В границах водоохранных зон запрещаются: 1. использование сточных вод в целях регулирования плодородия почв; 2. размещение кладбищ, скотомогильников, объектов размещения отходов производства и потребления, химических, взрывчатых, токсичных, отравляющих и ядовитых веществ, пунктов захоронения радиоактивных отходов; 3. осуществление авиационных мер по борьбе с вредными организмами; 4. движение и стоянка транспортных средств (кроме специальных транспортных средств), за исключением их движения по дорогам и стоянки на дорогах и в специально оборудованных местах, имеющих твердое покрытие; 5. строительство и реконструкция автозаправочных станций, складов горюче-смазочных материалов (за исключением случаев, если автозаправочные станции, склады горюче-смазочных материалов размещены на территориях портов, инфраструктуры внутренних водных путей, в том числе баз (сооружений) для стоянки маломерных судов, объектов органов федеральной службы безопасности), станций технического обслуживания, используемых для технического осмотра и ремонта транспортных средств, осуществление мойки транспортных средств; 6. размещение специализированных хранилищ пестицидов и агрохимикатов, применение пестицидов и агрохимикатов; 7. сброс сточных, в том числе дренажных, вод; 8. разведка и добыча общераспространенных полезных ископаемых (за исключением случаев, если</p>



ДОКУМЕНТ ПОДПИСАН  
ЭЛЕКТРОННОЙ ПОДПИСЬЮ

Сертификат: 3094B7974B3CA8E1F07A347CFAD6FA78

Владелец: ФЕДЕРАЛЬНАЯ СЛУЖБА ГОСУДАРСТВЕННОЙ  
РЕГИСТРАЦИИ, КАДАСТРА И КАРТОГРАФИИ  
Действителен: с 17.05.2022 по 10.08.2023


полное наименование должности

инициалы, фамилия




Земельный участок			
вид объекта недвижимости			
Лист № 3 раздела 4.1	Всего листов раздела 4.1: 4	Всего разделов: 7	Всего листов выписки: 20
31.03.2023г. № КУВИ-001/2023-75679204			
Кадастровый номер:		70:21:0100093:840	

		разведка и добыча общераспространенных полезных ископаемых осуществляются пользователями недр, осуществляющими разведку и добычу иных видов полезных ископаемых, в границах предоставленных им в соответствии с законодательством Российской Федерации о недрах горных отводов и (или) геологических отводов на основании утвержденного технического проекта в соответствии со статьей 19.1 Закона Российской Федерации от 21 февраля 1992 года № 2395-1 «О недрах»); Реестровый номер границы: 70:00-6.364; Вид объекта реестра границ: Зона с особыми условиями использования территории; Вид зоны по документу: Водоохранная зона р.Мал.Киргизка в границах Томской области; Тип зоны: Водоохранная зона
70:21:0100093:840/4		вид ограничения (обременения): ограничения прав на земельный участок, предусмотренные статьей 56 Земельного кодекса Российской Федерации; Срок действия: не установлен; реквизиты документа-основания: приказ об установлении местоположения береговой линии (границы водного объекта), а также определении границ водоохранной зоны и границы прибрежной защитной полосы р. Мал. Киргизка в границах Томской области от 17.07.2020 № 119 выдан: Департамент природных ресурсов и охраны окружающей среды Томской области; Содержание ограничения (обременения): В границах прибрежных защитных полос запрещаются: 1. распашка земель; 2. размещение отвалов размываемых грунтов; 3. выпас сельскохозяйственных животных и организация для них летних лагерей, ванн; 4. использование сточных вод в целях регулирования плодородия почв; 5. размещение кладбищ, скотомогильников, объектов размещения отходов производства и потребления, химических, взрывчатых, токсичных, отравляющих и ядовитых веществ, пунктов захоронения радиоактивных отходов; 6. осуществление авиационных мер по борьбе с вредными организмами; 7. движение и стоянка транспортных средств (кроме специальных транспортных средств), за исключением их движения по дорогам и стоянки на дорогах и в специально оборудованных местах, имеющих твердое покрытие; 8. строительство и реконструкция автозаправочных станций, складов горюче-смазочных материалов (за исключением случаев, если автозаправочные станции, склады горюче-смазочных материалов размещены на территориях портов, инфраструктуры внутренних водных путей, в том числе баз (сооружений) для стоянки маломерных судов, объектов органов федеральной службы безопасности), станций технического обслуживания, используемых для технического осмотра и ремонта транспортных средств, осуществление мойки транспортных средств; 9. хранение пестицидов и агрохимикатов (за исключением хранения агрохимикатов в специализированных хранилищах на территориях морских портов за пределами границ прибрежных защитных полос), применение пестицидов и агрохимикатов; 10. сброс сточных, в том числе дренажных, вод; 11. разведка и добыча общераспространенных полезных ископаемых (за исключением случаев, если разведка и добыча общераспространенных полезных ископаемых осуществляются пользователями недр, осуществляющими разведку и добычу иных видов полезных ископаемых, в границах предоставленных им в соответствии с законодательством Российской Федерации о недрах горных отводов и (или) геологических отводов на основании утвержденного технического проекта в соответствии со статьей 19.1 Закона Российской Федерации от 21 февраля 1992 года № 2395-1 «О недрах»); Реестровый номер границы: 70:00-6.417; Вид объекта реестра границ: Зона с особыми условиями

	 ДОКУМЕНТ ПОДПИСАН ЭЛЕКТРОННОЙ ПОДПИСЬЮ Сертификат: 3094B7974B3CA8E1F07A347CFAD6FA78 Владелец: ФЕДЕРАЛЬНАЯ СЛУЖБА ГОСУДАРСТВЕННОЙ РЕГИСТРАЦИИ, КАДАСТРА И КАРТОГРАФИИ Действителен: с 17.05.2022 по 10.08.2023	
полное наименование должности	инициалы, фамилия	




Земельный участок			
вид объекта недвижимости			
Лист № 4 раздела 4.1	Всего листов раздела 4.1: 4	Всего разделов: 7	Всего листов выписки: 20
31.03.2023г. № КУВИ-001/2023-75679204			
Кадастровый номер:		70:21:0100093:840	
		использования территории; Вид зоны по документу: Прибрежная защитная полоса р.Мал.Киргизка в границах Томской области; Тип зоны: Прибрежная защитная полоса	
	Весь	вид ограничения (обременения): ограничения прав на земельный участок, предусмотренные статьей 56 Земельного кодекса Российской Федерации; Срок действия: не установлен; реквизиты документа-основания: приказ об установлении границ зон затопления водными объектами территорий г. Томск, г. Северск, д. Чернильчиково, п. Орловка, п. Самусь, д. Кижирово, с. Яр, с. Курлек, с. Вершинино, с. Батурино, с. Калтай, д. Казанка, с. Коларово, д. Барабинка, д. Кафтанчиково, с. Тахтамышево, п. Черная речка, н.п. Эушта, н.п. Нижний Склад, д. Попадейкино, с. Моряковский Затон, д. Нагорный Иштан, д. Козюлино, Томского района Томской области от 11.11.2020 № 140 пр выдан: Верхне-Обское бассейновое водное управление; Содержание ограничения (обременения): В соответствии с п.6 ст. 67.1 "Предотвращение негативного воздействия вод и ликвидация его последствий" Водного кодекса РФ, запрещается: 1) размещение новых населенных пунктов и строительство объектов капитального строительства без обеспечения инженерной защиты таких населенных пунктов и объектов от затопления, подтопления; 2) использование сточных вод в целях регулирования плодородия почв; 3) размещение кладбищ, скотомогильников, объектов размещения отходов производства и потребления, химических, взрывчатых, токсичных, отравляющих и ядовитых веществ, пунктов хранения и захоронения радиоактивных отходов; 4) осуществление авиационных мер по борьбе с вредными организмами.; Реестровый номер границы: 70:00-6.408; Вид объекта реестра границ: Зона с особыми условиями использования территории; Вид зоны по документу: Зона с особыми условиями использования территории" Определение затапливаемых территорий при прохождении половодий и паводков на р. Томь в населенных пунктах (г. Томск) Томского района Томской области".; Тип зоны: Иная зона с особыми условиями использования территории	

	 ДОКУМЕНТ ПОДПИСАН ЭЛЕКТРОННОЙ ПОДПИСЬЮ	
полное наименование должности	Сертификат: 3094B7974B3CA8E1F07A347CFAD6FA78 Владелец: ФЕДЕРАЛЬНАЯ СЛУЖБА ГОСУДАРСТВЕННОЙ РЕГИСТРАЦИИ, КАДАСТРА И КАРТОГРАФИИ Действителен: с 17.05.2022 по 10.08.2023	инициалы, фамилия

Выписка из Единого государственного реестра недвижимости об объекте недвижимости  
Сведения о частях земельного участка


Земельный участок			
вид объекта недвижимости			
Лист № 1 раздела 4.2	Всего листов раздела 4.2: 5	Всего разделов: 7	Всего листов выписки: 20
31.03.2023г. № КУВИ-001/2023-75679204			
Кадастровый номер:		70:21:0100093:840	

Сведения о характерных точках границы части (частей) земельного участка				
Учетный номер части: 70:21:0100093:840/1				
Система координат МСК 70, зона 4				
Номер точки	Координаты, м		Описание закрепления на местности	Средняя квадратичная погрешность определения координат характерных точек границ земельного участка, м
	X	Y		
1	2	3	4	5
1	358981.64	4323776.25	Нет закрепления	0.1
2	358964.43	4323799.52	Нет закрепления	0.1
3	358919.85	4323860.56	-	-
4	358931.37	4323860.96	-	0.1
5	358954.98	4323860.15	-	0.1
6	358977.73	4323858.04	-	0.1
7	359000.31	4323854.64	-	0.1
8	359022.75	4323849.94	-	0.1
9	359045.35	4323843.82	-	0.1
10	359063.64	4323837.7	-	-
1	358981.64	4323776.25	Нет закрепления	0.1

	 ДОКУМЕНТ ПОДПИСАН ЭЛЕКТРОННОЙ ПОДПИСЬЮ	
	Сертификат: 3094B7974B3CA8E1F07A347CFAD6FA78 Владелец: ФЕДЕРАЛЬНАЯ СЛУЖБА ГОСУДАРСТВЕННОЙ РЕГИСТРАЦИИ, КАДАСТРА И КАРТОГРАФИИ Действителен: с 17.05.2022 по 10.08.2023	инициалы, фамилия
полное наименование должности		



Земельный участок				
вид объекта недвижимости				
Лист № 2 раздела 4.2	Всего листов раздела 4.2: 5		Всего разделов: 7	Всего листов выписки: 20
31.03.2023г. № КУВИ-001/2023-75679204				
Кадастровый номер:		70:21:0100093:840		
Сведения о характерных точках границы части (частей) земельного участка				
Учетный номер части: 70:21:0100093:840/2				
Система координат				
Номер точки	Координаты, м		Описание закрепления на местности	Средняя квадратичная погрешность определения координат характерных точек границ земельного участка, м
	X	Y		
1	2	3	4	5
1	359091.71	4323858.73	-	-
2	359076.22	4323879.52	-	-
3	359071.91	4323877.55	-	-
4	359053.57	4323876.35	-	-
5	359031.84	4323881.41	-	-
6	359032.41	4323880.41	-	-
7	359044.83	4323864	-	-
8	359067.7	4323840.73	-	-
1	359091.71	4323858.73	-	-

полное наименование должности	 ДОКУМЕНТ ПОДПИСАН ЭЛЕКТРОННОЙ ПОДПИСЬЮ Сертификат: 3094B7974B3CA8E1F07A347CFAD6FA78 Владелец: ФЕДЕРАЛЬНАЯ СЛУЖБА ГОСУДАРСТВЕННОЙ РЕГИСТРАЦИИ, КАДАСТРА И КАРТОГРАФИИ Действителен: с 17.05.2022 по 10.08.2023	инициалы, фамилия

Земельный участок			
вид объекта недвижимости			

Лист № 3 раздела 4.2	Всего листов раздела 4.2: 5	Всего разделов: 7	Всего листов выписки: 20
----------------------	-----------------------------	-------------------	--------------------------

31.03.2023г. № КУВИ-001/2023-75679204	
Кадастровый номер:	70:21:0100093:840

Сведения о характерных точках границы части (частей) земельного участка	
Учетный номер части: 70:21:0100093:840/3	
Система координат	

Номер точки	Координаты, м		Описание закрепления на местности	Средняя квадратичная погрешность определения координат характерных точек границ земельного участка, м
	X	Y		
1	2	3	4	5
1	359091.71	4323858.73	-	-
2	359076.22	4323879.52	-	-
3	359071.91	4323877.55	-	-
4	359053.57	4323876.35	-	-
5	359025.25	4323882.94	-	-
6	359017.64	4323880.71	-	-
7	358982.79	4323877.68	-	-
8	358967.31	4323877.69	-	-
9	358930.7	4323871.27	-	-
10	358914.14	4323868.37	-	-
11	358962.94	4323801.57	-	-
12	358965.94	4323801.73	-	-
13	358978.91	4323803.16	-	-
14	358982.92	4323803.69	-	-
15	358991.73	4323805.02	-	-
16	359000.22	4323804.95	-	-
17	359001.01	4323804.95	-	-
18	359013.94	4323805.79	-	-
19	359019.71	4323806.54	-	-
20	359021.03	4323806.18	-	-
21	359021.44	4323806.08	-	-
1	359091.71	4323858.73	-	-



ДОКУМЕНТ ПОДПИСАН  
ЭЛЕКТРОННОЙ ПОДПИСЬЮ

Сертификат: 3094B7974B3CA8E1F07A347CFAD6FA78

Владелец: ФЕДЕРАЛЬНАЯ СЛУЖБА ГОСУДАРСТВЕННОЙ  
РЕГИСТРАЦИИ, КАДАСТРА И КАРТОГРАФИИ  
Действителен: с 17.05.2022 по 10.08.2023

полное наименование должности

инициалы, фамилия



Земельный участок			
вид объекта недвижимости			

Лист № 4 раздела 4.2	Всего листов раздела 4.2: 5	Всего разделов: 7	Всего листов выписки: 20
----------------------	-----------------------------	-------------------	--------------------------

31.03.2023г. № КУВИ-001/2023-75679204

Кадастровый номер: 70:21:0100093:840

Сведения о характерных точках границы части (частей) земельного участка

Учетный номер части: 70:21:0100093:840/4

Система координат

Номер точки	Координаты, м		Описание закрепления на местности	Средняя квадратичная погрешность определения координат характерных точек границ земельного участка, м
	X	Y		
1	2	3	4	5
1	358938.79	4323847.78	-	-
2	358945.82	4323850.18	-	-
3	358948.9	4323851.5	-	-
4	358954.98	4323851.13	-	-
5	358960.46	4323851.43	-	-
6	358973.43	4323852.86	-	-
7	358975.44	4323853.12	-	-
8	358988.16	4323855.05	-	-
9	359000.61	4323854.95	-	-
10	359007.48	4323855.37	-	-
11	359015.3	4323856.39	-	-
12	359020.39	4323857.82	-	-
13	359023.49	4323857.36	-	-
14	359034.27	4323854.39	-	-
15	359036.35	4323853.87	-	-
16	359043.05	4323852.34	-	-
17	359048.05	4323850.83	-	-
18	359052.84	4323849.64	-	-
19	359057.99	4323848.63	-	-
20	359063.67	4323847.86	-	-
21	359065.95	4323847.68	-	-
22	359069.89	4323847.52	-	-
23	359077.56	4323848.12	-	-
24	359091.71	4323858.73	-	-



ДОКУМЕНТ ПОДПИСАН  
ЭЛЕКТРОННОЙ ПОДПИСЬЮ


Сертификат: 3094B7974B3CA8E1F07A347CFAD6FA78

Владелец: ФЕДЕРАЛЬНАЯ СЛУЖБА ГОСУДАРСТВЕННОЙ  
РЕГИСТРАЦИИ, КАДАСТРА И КАРТОГРАФИИ  
Действителен: с 17.05.2022 по 10.08.2023

полное наименование должности

инициалы, фамилия

Земельный участок				
вид объекта недвижимости				
Лист № 5 раздела 4.2		Всего листов раздела 4.2: 5		Всего разделов: 7
Всего листов выписки: 20				
31.03.2023г. № КУВИ-001/2023-75679204				
Кадастровый номер:			70:21:0100093:840	
1	2	3	4	5
25	359076.22	4323879.52	-	-
26	359071.91	4323877.55	-	-
27	359053.57	4323876.35	-	-
28	359025.25	4323882.94	-	-
29	359017.64	4323880.71	-	-
30	358982.79	4323877.68	-	-
31	358967.31	4323877.69	-	-
32	358930.7	4323871.27	-	-
33	358914.14	4323868.37	-	-
34	358930.72	4323845.68	-	-
1	358938.79	4323847.78	-	-

полное наименование должности	 <p>ДОКУМЕНТ ПОДПИСАН ЭЛЕКТРОННОЙ ПОДПИСЬЮ</p> <p>Сертификат: 3094B7974B3CA8E1F07A347CFAD6FA78 Владелец: ФЕДЕРАЛЬНАЯ СЛУЖБА ГОСУДАРСТВЕННОЙ РЕГИСТРАЦИИ, КАДАСТРА И КАРТОГРАФИИ Действителен: с 17.05.2022 по 10.08.2023</p>	инициалы, фамилия