



АДМИНИСТРАЦИЯ ГОРОДА ТОМСКА ПОСТАНОВЛЕНИЕ

11.05.2023

№ 329

О проведении электронного аукциона на право заключения договора аренды земельного участка по адресу: Российская Федерация, Томская область, Город Томск, Томск город, ул. Мостовая, 24/1

Руководствуясь Земельным кодексом Российской Федерации, постановлением Мэра города Томска от 11.03.2008 № 149 «О регламенте работы администрации города Томска по организации торгов по продаже земельных участков или права их аренды», на основании решения комиссии по вопросам предоставления земельных участков о проведении аукциона на право заключения договора аренды земельного участка по адресу: Российская Федерация, Томская область, Город Томск, Томск город, ул. Мостовая, 24/1 (протокол № 25 от 28.03.2023)

ПОСТАНОВЛЯЮ:

1. Департаменту управления муниципальной собственностью администрации Города Томска:

1) осуществить подготовку и разместить в установленном порядке извещение о проведении электронного аукциона на право заключения договора аренды земельного участка по адресу: Российская Федерация, Томская область, Город Томск, Томск город, ул. Мостовая, 24/1 с кадастровым номером 70:21:0100004:4258 площадью 2531 кв.м (далее - аукцион) с учетом сведений согласно приложению 1 к настоящему постановлению и предельных параметров разрешенного строительства (реконструкции) объектов капитального строительства согласно приложению 2 к настоящему постановлению;

2) разместить результаты электронного аукциона;

3) по итогам электронного аукциона заключить договор аренды земельного участка в установленном порядке.

2. Признать утратившим силу постановление администрации Города Томска от 05.07.2022 № 588 «О проведении аукциона на право заключения договора аренды земельного участка по адресу: Российская Федерация, Томская область, Город Томск, Томск город, ул. Мостовая, 24/1».

3. Контроль исполнения настоящего постановления возложить на заместителя Мэра Города Томска по экономическому развитию.

И.о. Мэра Города Томска



М.А. Ратнер



Приложение 1 к постановлению администрации Города Томска

от 21.05.2023 № 329

1. Предмет электронного аукциона: право на заключение договора аренды земельного участка:
 - 1.1 кадастровый номер: 70:21:0100004:4258;
 - 1.2 адрес: Российская Федерация, Томская область, Город Томск, Томск город, ул. Мостовая, 24/1;
 - 1.3 площадь: 2531 кв.м;
 - 1.4 разрешенное использование: магазины, развлекательные мероприятия;
 - 1.5 вид права – аренда;
 - 1.6 ограничения: часть земельного участка площадью 75 кв.м расположена в зоне с особыми условиями использования территорий – водоохранная зона р. Мал. Киргизка в границах Томской области (реестровый номер 70:00-6.364);
 - 1.7 обременения: территория завалена строительным мусором;
 - 1.8 категория земель: земли населенных пунктов;
 - 1.9 цель предоставления: строительство;
 - 1.10 градостроительный регламент: земельный участок расположен в зоне обслуживания объектов, необходимых для осуществления производственной и предпринимательской деятельности (производственно-деловая зона) (О-5), градостроительный регламент которой установлен Правилами землепользования и застройки муниципального образования «Город Томск», утвержденными решением Думы Города Томска от 27.11.2007 № 687.
2. Начальная цена предмета электронного аукциона (размер ежегодной арендной платы) 382 900 (триста восемьдесят две тысячи девятьсот) рублей 00 копеек.
3. Шаг аукциона 11 000 (одиннадцать тысяч) рублей 00 копеек.
4. Размер задатка 77 000 (семьдесят семь тысяч) рублей 00 копеек (перечисляется по реквизитам организатора торгов).
5. В случае уклонения победителя (единственного участника) электронного аукциона от заключения договора аренды земельного участка, внесенный задаток не возвращается и зачисляется в бюджет муниципального образования «Город Томск».
6. Победитель (единственный участник) электронного аукциона в течение 30 (тридцати) дней со дня направления договора аренды уполномоченным органом обязан подписать договор аренды земельного участка.
7. Существенные условия договора аренды земельного участка:
 - 7.1 Предмет договора: арендодатель обязуется передать арендатору во временное возмездное владение и пользование земельный участок из земель населенных пунктов по адресу: Российская Федерация, Томская область, Город Томск, Томск город, ул. Мостовая, 24/1 с кадастровым номером 70:21:0100004:4258 площадью 2531 кв. м.
 - 7.2 Размер ежегодной арендной платы за земельный участок: определен по результатам электронного аукциона. Размер ежегодной арендной платы за земельный участок ежегодно изменяется соразмерно уровню инфляции, установленному в федеральном законе о федеральном бюджете на очередной финансовый год и плановый период, который применяется по состоянию на начало очередного финансового года, начиная с года, следующего за годом, в котором заключен договор аренды.
 - 7.3 Цель предоставления земельного участка – для строительства.
 - 7.4 Срок аренды – 5 (пять) лет 6 (шесть) месяцев с даты подписания договора аренды земельного участка.
 - 7.5 Порядок, условия и сроки внесения ежегодной арендной платы: победитель электронного аукциона обязан в порядке, в сроки и на условиях, установленных договором аренды земельного участка, уплачивать сумму ежегодной арендной платы, предложенную победителем электронного аукциона. В случае заключения указанного

договора с единственным принявшим участие в аукционе его участником размер ежегодной арендной платы устанавливается в размере, равном начальной цене предмета электронного аукциона, который изменяется соразмерно уровню инфляции, установленному в федеральном законе о федеральном бюджете на очередной финансовый год и плановый период, который применяется по состоянию на начало очередного финансового года, начиная с года, следующего за годом, в котором заключен договор аренды.

- 7.6 Ответственность арендатора за ненадлежащее исполнение обязательств по договору:
- 7.6.1 В случае несвоевременного исполнения обязательств по уплате арендной платы начисляются проценты в соответствии со ст. 395 Гражданского кодекса Российской Федерации.
- 7.6.2 В случае выявления факта использования земельного участка не в соответствии с его целевым назначением и (или) разрешенным использованием, арендатор обязан уплатить арендодателю штраф за нецелевое использование земельного участка. Сумма такого штрафа определяется как разница между арендной платой, начисленной в соответствии с условиями договора, и суммой, начисленной за фактическое использование земельного участка за период такого использования по правилам и ставкам, установленным муниципальными правовыми актами Города Томска. Штраф подлежит перечислению арендатором на счет арендодателя, определенный в договоре для внесения арендной платы. Уплата штраф. осуществляется в срок, указанный в уведомлении, направленном арендодателем по адресу арендатора, указанному в договоре. Неполучение арендатором уведомления не является основанием для освобождения от уплаты штрафа. Уплата штрафа не освобождает арендатора от обязанности привести использование земельного участка в соответствие его целевому назначению.



Приложение 2 к постановлению
 администрации Города Томска
 от 12.05.2023 № 329

**Предельные параметры разрешенного строительства
 (реконструкции) объектов капитального строительства**

N	Параметр	Единица исчисления	Показатель
1	Минимальная площадь озелененных территорий в границах земельного участка, используемого в соответствии с видами разрешенного использования:		
1.1	- магазины (4.4) - развлекательные мероприятия (4.8.1)		15
2	Минимальный отступ зданий, строений, сооружений от границ земельных участков	м	не подлежит установлению
3	Предельное количество этажей для объектов капитального строительства на земельном участке	этаж	не подлежит установлению
4	Максимальный процент застройки в границах земельного участка	%	не подлежит установлению
5	Минимальное количество мест для стоянки (хранения) легковых автомобилей на земельном участке, используемом в соответствии с видами разрешенного использования:	машино-место, парковочное место <*>	
5.1	- магазины (4.4) (торговая площадь до 400 кв. м (включительно))		1 на 80 кв. м общей площади магазина
5.2	- магазины (4.4) (торговая площадь от 401 кв. м до 1000 кв. м (включительно))		2 на 80 кв. м общей площади магазина
5.3	- магазины (4.4) (торговая площадь от 1001 кв. м до 5000 кв. м (включительно))		3 на 100 кв. м общей площади магазина

"13" января 2023 г.

Информация № 17

о возможности подключения (технологического присоединения) объектов капитального строительства к сетям инженерно-технического обеспечения (водоснабжения и водоотведения)

Заявитель: *Департамент архитектуры и градостроительства администрации Города Томска.*

Разрешенное использование земельного участка: *Магазины. Развлекательные мероприятия.*

Адрес земельного участка: *г. Томск, ул. Мостовая, 24/1.*

Срок, в течение которого правообладатель земельного участка может обратиться в ООО «Томскводоканал» в целях заключения договора о подключении (технологическом присоединении): *"13" января 2026 г.*

Возможные точки подключения:

- водоснабжение:

Подключение к водопроводной линии Д 315 мм в районе ГНС по ул. 2-я Усть-Киргизка, 2.

- водоотведение:

Подключение к канализационной линии Д 800 мм в районе ГНС по ул. 2-я Усть-Киргизка, 2.

Максимальная нагрузка на хозяйственно-питьевые нужды холодного (в т. ч. горячего) водоснабжения и водоотведения в точках подключения – не более *0,500 м³/час (12,000 м³/сут).*

Главный инженер ООО «Томскводоканал»



А. Мажейкин





ИНТЕР PAO
ТОМСК РТС

Ершарова

Нахановича пер., д. 4А, Томск, Россия, 634050
Телефон: +7 (3822) 46-94-69 Факс: +7(3822) 46-97-22
tomskrts.ru

13.01.2023 № 53/ТРТС/ПС/ЗБ

Председателю
комитета по управлению проектами
Департамента архитектуры и
градостроительства Администрации города Томска
А.А. Татауровой

О возможности подключения объекта
к системе теплоснабжения

Уважаемая Анастасия Александровна!

В ответ на Ваш запрос от 10.01.2023 № 02-19/84 (вх. от 10.01.2023 № ТГ/5/47) о предоставлении информации о возможности подключения (технологического присоединения) к сетям теплоснабжения объекта, планируемого к строительству на земельном участке по адресу: г. Томск, ул. Мостовая, 24/1, с разрешенным видом использования «Магазины. Развлекательные мероприятия» сообщая следующее.

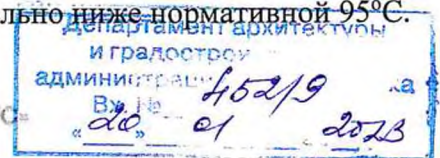
Согласно ч. 2 ст. 23 Закона №190-ФЗ развитие системы теплоснабжения поселения или городского округа осуществляется на основании схемы теплоснабжения, которая должна соответствовать документам территориального планирования поселения или городского округа, в том числе схеме планируемого размещения объектов теплоснабжения в границах поселения или городского округа.

Как установлено пунктом 3 Правил № 2115 – договор о подключении к системе теплоснабжения является публичным для теплоснабжающих организаций, теплосетевых организаций, в том числе единой теплоснабжающей организации. При наличии технической возможности подключения к системе теплоснабжения в соответствующей точке подключения отказ потребителю в заключении договора о подключении в отношении объекта, расположенного в границах радиуса эффективного теплоснабжения, не допускается.

Подключение вышеуказанного объекта к системе теплоснабжения не предоставляется возможным ввиду удаленности подключаемого объекта от существующих тепловых сетей. В соответствии с Приказом Минэнерго России № 212 от 5 марта 2019 года данный объект не входит в зону радиуса эффективного теплоснабжения.

Согласно Схеме теплоснабжения города Томска до 2037 г., утвержденной приказом Минэнерго России № 862 от 24.08.2022, а также в соответствии с действующим СП 124.13330.2012 «СНиП 41-02-2003. Тепловые сети» (утв. приказом Министерства регионального развития РФ от 30 июня 2012 г. № 280), наименьший внутренний диаметр труб в тепловых сетях должен приниматься не менее 32 мм, при этом в соответствии с СП 60.13330.2016 «Отопление, вентиляция и кондиционирование воздуха» (утв. приказом Министерства строительства и жилищно-коммунального хозяйства Российской Федерации от 16 декабря 2016 г. № 968/пр) температурный график теплоносителя в системе отопления принимается 95/70°C. В случаях подключения объектов с низкой тепловой нагрузкой (менее 0,1 Гкал/ч), находящихся на значительном удалении от точки подключения (более 50 метров), тепловые потери вкуче с низкой скоростью циркуляции теплоносителя приводят к значительному снижению температуры теплоносителя на вводе в здание и несоблюдению температурного графика работы системы теплоснабжения. В таких случаях температура теплоносителя на вводе тепловой сети будет значительно ниже нормативной 95°C.

АКЦИОНЕРНОЕ ОБЩЕСТВО «ТОМСКРТС»



Подключение системы теплоснабжения объекта целесообразно выполнить от собственного индивидуального источника тепловой энергии правообладателя земельного участка.

Заместитель генерального директора-
технический директор АО «Томская генерация»
по доверенности от 01.11.2022г. № 1539



С.Ю. Кузьмин

исп. Н.Н. Курганская
☎ 614-662



Публичное акционерное общество междугородной
и международной электрической связи «Ростелеком»

МАКРОРЕГИОНАЛЬНЫЙ ФИЛИАЛ «СИБИРЬ»
ТОМСКИЙ ФИЛИАЛ

пр. Фрунзе, 83а
г. Томск, Россия 634061
Тел.: (3822) 52 38 63, факс: (3822) 27 91 04
e-mail: info@sibir.rt.ru, web: www.rt.ru

13.01.2023 № 1185

На № _____ от _____

В. Сидорова
13.01.2023

**Председателю комитета
по управлению проектами
Администрация г. Томска
Департамент архитектуры и
градостроительства
А.А. Татауровой**

**Информация о возможности подключения (технологического присоединения)
объектов капитального строительства к сетям инженерно-технического
обеспечения к сетям связи (телефонизации и радиофикации)**

Организация, осуществляющая подключение к сетям и выдачу ТУ –
ПАО Ростелеком (г. Томск, пр. Фрунзе, 83а.)

Адрес для физ. лиц - г. Томск, пр. Фрунзе, 83а, тел. 8-800-1000-800.

Адрес для юр. лиц – г. Томск, ул. Никитина, 97, (3822) 58-22-09,
сот. тел. 8-913-854-37-58

Адрес земельного участка - Российская Федерация, Томская область, Томск
город, ул. Мостовая, 24/1.

**Срок, в течение которого правообладатель земельного участка может
обратиться к ПАО «Ростелеком», в целях заключения договора о
подключении (технологическом присоединении) – 1 год.**

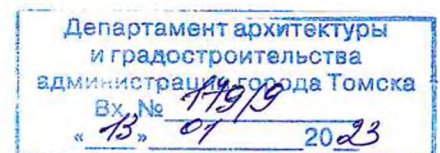
Возможные точки подключения – определяется на момент выдачи ТУ

Максимальная нагрузки в возможных точках подключения - определяется на
момент выдачи ТУ.

**Ведущий менеджер по работе
с холдингами**

А.Н. Седельникова

Щербо Елена Сергеевна
(3822) 58-22-05





86
Борисов

Общество с ограниченной ответственностью «Газпром газораспределение Томск»
(ООО «Газпром газораспределение Томск»)

« _____ » _____ 20 ____ г.

№ _____


Информация
о возможности подключения (технологического присоединения) объектов
капитального строительства к сетям инженерно-технического обеспечения
(Газоснабжение)

Заказчик: Департамент архитектуры и градостроительства администрации Города Томска.
Разрешенное использование земельного участка: Магазины. Развлекательные мероприятия.
Адрес земельного участка: Российская Федерация, Томская область, Город Томск, Томск город, ул. Мостовая, 24/1.
Срок, в течение которого правообладатель земельного участка может обратиться в ООО «Газпром газораспределение Томск», в целях заключения договора о подключении (технологическом присоединении): 1 год с момента предоставления данной информации.
Возможная точка подключения: при условии строительства распределительного газопровода высокого давления (с установкой пункта редуцирования газа) до границы земельного участка. Ближайшая сеть газораспределения ООО «Газпром газораспределение Томск» расположена на удалении ориентировочно 700 м, по прямой линии, от границ вышеуказанного земельного участка.
Максимальная нагрузка в возможной точке подключения: 5,0 м³/час. (Без учета технической возможности подачи газа по магистральным газопроводам газотранспортной организации).

Начальник Производственного
отдела

М.В.Бовкун

11.01.2023



Филиал Федерального государственного бюджетного учреждения "Федеральная кадастровая палата Федеральной службы государственной регистрации, кадастра и картографии" по Томской области
полное наименование органа регистрации прав

Выписка из Единого государственного реестра недвижимости об объекте недвижимости
Сведения о характеристиках объекта недвижимости

На основании запроса от 22.12.2022, поступившего на рассмотрение 22.12.2022, сообщаем, что согласно записям Единого государственного реестра недвижимости:

Раздел 1 Лист 1

Земельный участок	
вид объекта недвижимости	
Лист № 1 раздела 1	Всего листов раздела 1: 3
Всего разделов: 4	
Всего листов выписки: 6	
22.12.2022г. № КУВИ-001/2022-228006757	
Кадастровый номер:	70:21:0100004:4258
Номер кадастрового квартала:	70:21:0100004
Дата присвоения кадастрового номера:	30.11.2018
Ранее присвоенный государственный учетный номер:	данные отсутствуют
Адрес:	Российская Федерация, Томская область, Город Томск, Томск город, ул. Мостовая, 24/1
Площадь:	2531 +/- 18
Кадастровая стоимость, руб.:	25605544.87
Кадастровые номера расположенных в пределах земельного участка объектов недвижимости:	данные отсутствуют
Кадастровые номера объектов недвижимости, из которых образован объект недвижимости:	данные отсутствуют
Кадастровые номера образованных объектов недвижимости:	данные отсутствуют
Категория земель:	Земли населенных пунктов
Виды разрешенного использования:	Магазины. Развлекательные мероприятия
Сведения о кадастровом инженере:	образованием земельного участка из земель, находящихся в государственной или муниципальной собственности, расположенного Российская Федерация, Томская область, Город Томск, Томск город, ул.Мостовая, 24/1, 385/18, 2018-11-22
Сведения о лесах, водных объектах и об иных природных объектах, расположенных в пределах земельного участка:	данные отсутствуют
Сведения о том, что земельный участок полностью расположен в границах зоны с особыми условиями использования территории, территории объекта культурного наследия, публичного сервитута:	данные отсутствуют

полное наименование должности	подпись	инициалы, фамилия
-------------------------------	---------	-------------------

М.П.

Земельный участок	
вид объекта недвижимости	

Лист № 2 раздела 1	Всего листов раздела 1: 3	Всего разделов: 4	Всего листов выписки: 6
--------------------	---------------------------	-------------------	-------------------------

22.12.2022г. № КУВИ-001/2022-228006757

Кадастровый номер: 70:21:0100004:4258

Сведения о том, что земельный участок расположен в границах особой экономической зоны, территории опережающего социально-экономического развития, зоны территориального развития в Российской Федерации, игровой зоны:	данные отсутствуют
Сведения о том, что земельный участок расположен в границах особо охраняемой природной территории, охотничьих угодий, лесничеств:	данные отсутствуют
Сведения о результатах проведения государственного земельного надзора:	данные отсутствуют
Сведения о расположении земельного участка в границах территории, в отношении которой утвержден проект межевания территории:	данные отсутствуют
Условный номер земельного участка:	данные отсутствуют
Сведения о принятии акта и (или) заключении договора, предусматривающих предоставление в соответствии с земельным законодательством исполнительным органом государственной власти или органом местного самоуправления, находящегося в государственной или муниципальной собственности земельного участка для строительства наемного дома социального использования или наемного дома коммерческого использования:	данные отсутствуют
Сведения о том, что земельный участок или земельные участки образованы на основании решения об изъятии земельного участка и (или) расположенного на нем объекта недвижимости для государственных или муниципальных нужд:	данные отсутствуют
Сведения о том, что земельный участок образован из земель или земельного участка, государственная собственность на которые не разграничена:	данные отсутствуют
Сведения о наличии земельного спора о местоположении границ земельных участков:	данные отсутствуют
Статус записи об объекте недвижимости:	Сведения об объекте недвижимости имеют статус "актуальные"
Особые отметки:	Для данного земельного участка обеспечен доступ посредством земельного участка (земельных участков) с кадастровым номером (кадастровыми номерами): 70:21:0100004:40. Сведения, необходимые для заполнения разделов: 2 - Сведения о зарегистрированных правах; 4 - Сведения о

полное наименование должности	подпись	инициалы, фамилия
-------------------------------	---------	-------------------

М.П.

Земельный участок			
вид объекта недвижимости			
Лист № 3 раздела 1	Всего листов раздела 1: 3	Всего разделов: 4	Всего листов выписки: 6
22.12.2022г. № КУВИ-001/2022-228006757			
Кадастровый номер:	70:21:0100004:4258		
	частях земельного участка, отсутствуют.		
Получатель выписки:	Сушинская Алла Анатольевна, действующий(ая) на основании документа "" ДЕПАРТАМЕНТ АРХИТЕКТУРЫ И ГРАДОСТРОИТЕЛЬСТВА АДМИНИСТРАЦИИ ГОРОДА ТОМСКА		

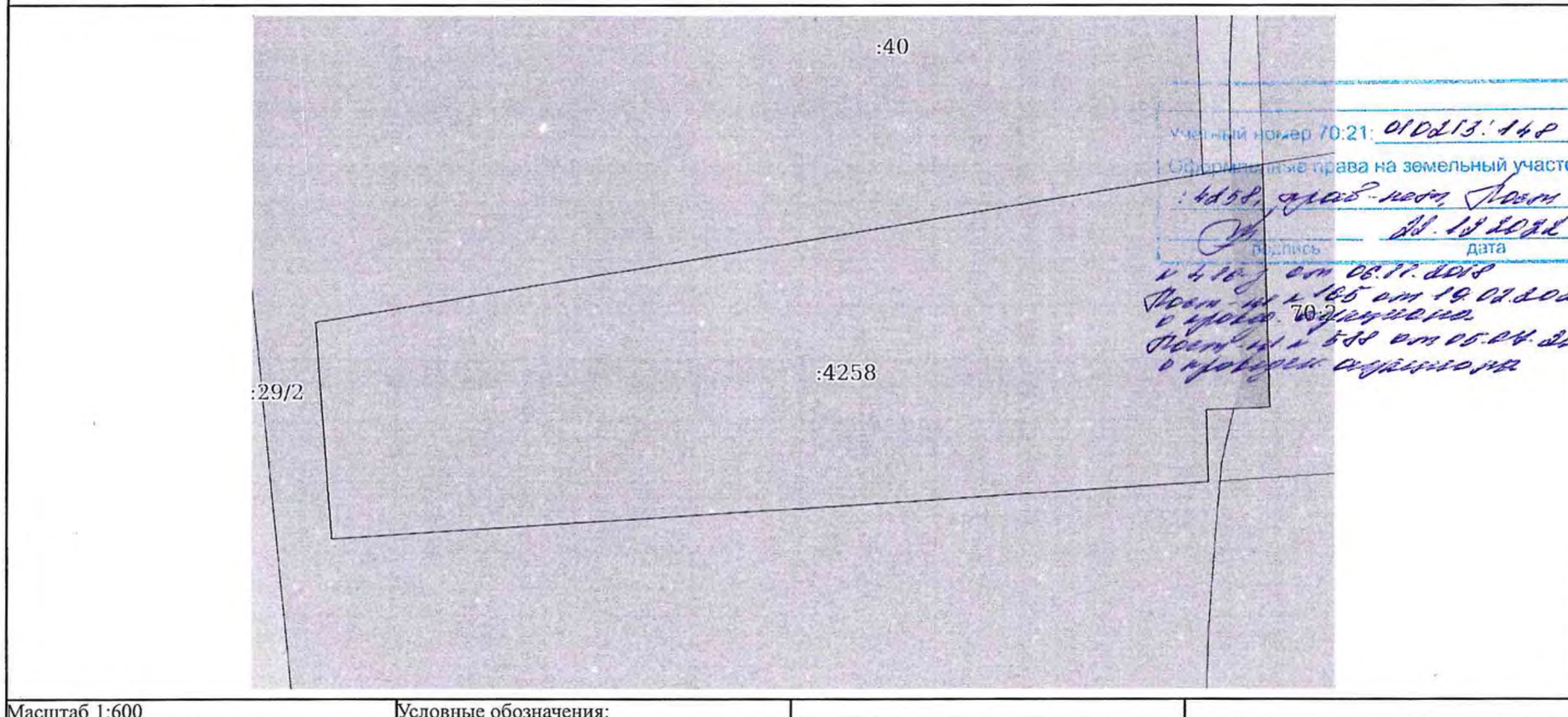
полное наименование должности	подпись	инициалы, фамилия
-------------------------------	---------	-------------------

М.П.

Выписка из Единого государственного реестра недвижимости об объекте недвижимости
Описание местоположения земельного участка

Земельный участок			
вид объекта недвижимости			
Лист № 1 раздела 3	Всего листов раздела 3: 1	Всего разделов: 4	Всего листов выписки: 6
22.12.2022г. № КУВИ-001/2022-228006757			
Кадастровый номер:		70:21:0100004:4258	

План (чертеж, схема) земельного участка



полное наименование должности	подпись	инициалы, фамилия

М.П.

Выписка из Единого государственного реестра недвижимости об объекте недвижимости

Описание местоположения земельного участка

Земельный участок			
вид объекта недвижимости			
Лист № 1 раздела 3.1	Всего листов раздела 3.1: 1	Всего разделов: 4	Всего листов выписки: 6
22.12.2022г. № КУВИ-001/2022-228006757			
Кадастровый номер:		70:21:0100004:4258	

Описание местоположения границ земельного участка							
№ п/п	Номер точки		Дирекционный угол	Горизонтальное проложение, м	Описание закрепления на местности	Кадастровые номера смежных участков	Сведения об адресах правообладателей смежных земельных участков
	начальная	конечная					
1	2	3	4	5	6	7	8
1	1.1.1	1.1.2	355°33.8'	15.39	данные отсутствуют	70:21:0100004:29	адрес отсутствует
2	1.1.2	1.1.3	355°38.5'	6.71	данные отсутствуют	70:21:0100004:29	адрес отсутствует
3	1.1.3	1.1.4	80°57.1'	3.88	данные отсутствуют	70:21:0100004:40	адрес отсутствует
4	1.1.4	1.1.5	80°32.9'	93.23	данные отсутствуют	70:21:0100004:40	адрес отсутствует
5	1.1.5	1.1.6	178°19.2'	24.56	данные отсутствуют	70:21:0100004:514	адрес отсутствует
6	1.1.6	1.1.7	267°43.7'	6.3	данные отсутствуют	70:21:0100004:514	адрес отсутствует
7	1.1.7	1.1.8	178°35.6'	7.33	данные отсутствуют	70:21:0100004:514	адрес отсутствует
8	1.1.8	1.1.1	266°14.8'	88.88	данные отсутствуют	70:21:0100004:47	адрес отсутствует

полное наименование должности	подпись	инициалы, фамилия

М.П.

Выписка из Единого государственного реестра недвижимости об объекте недвижимости
Описание местоположения земельного участка

Земельный участок			
вид объекта недвижимости			
Лист № 1 раздела 3.2	Всего листов раздела 3.2: 1	Всего разделов: 4	Всего листов выписки: 6
22.12.2022г. № КУВИ-001/2022-228006757			
Кадастровый номер:		70:21:0100004:4258	

Сведения о характерных точках границы земельного участка				
Система координат МСК 70, зона 4				
Номер точки	Координаты, м		Описание закрепления на местности	Средняя квадратичная погрешность определения координат характерных точек границ земельного участка, м
	X	Y		
1	2	3	4	5
1	356123.73	4325399.66	-	0.1
2	356139.07	4325398.47	-	0.1
3	356145.76	4325397.96	-	0.1
4	356146.37	4325401.79	-	0.1
5	356161.68	4325493.75	-	0.1
6	356137.13	4325494.47	-	0.1
7	356136.88	4325488.17	-	0.1
8	356129.55	4325488.35	-	0.1
1	356123.73	4325399.66	-	0.1

полное наименование должности	подпись	инициалы, фамилия
-------------------------------	---------	-------------------

М.П.