



АДМИНИСТРАЦИЯ ГОРОДА ТОМСКА ПОСТАНОВЛЕНИЕ

04.05.2024

№ 368

О проведении электронного аукциона на право заключения договора аренды земельного участка по адресу: Российская Федерация, Томская область, городской округ Город Томск, город Томск, Предтеченск Поселок территория, Мелиоративная улица, 12/12

Руководствуясь Земельным кодексом Российской Федерации, постановлением Мэра города Томска от 11.03.2008 № 149 «О регламенте работы администрации города Томска по организации торгов по продаже земельных участков или права их аренды», на основании решения комиссии по вопросам предоставления земельных участков о проведении аукциона на право заключения договора аренды земельного участка по адресу: Российская Федерация, Томская область, городской округ Город Томск, город Томск, Предтеченск Поселок территория, Мелиоративная улица, 12/12 (протокол № 33 от 26.03.2024)

ПОСТАНОВЛЯЮ:

1. Департаменту управления муниципальной собственностью администрации Города Томска:

1) осуществить подготовку и разместить в установленном порядке извещение о проведении электронного аукциона на право заключения договора аренды земельного участка по адресу: Российская Федерация, Томская область, городской округ Город Томск, город Томск, Предтеченск Поселок территория, Мелиоративная улица, 12/12 с кадастровым номером 70:21:0200050:760 площадью 1200 кв.м (далее – электронный аукцион) с учетом сведений согласно приложению 1 к настоящему постановлению, предельных параметров разрешенного строительства (реконструкции) объектов капитального строительства согласно приложению 2 к настоящему постановлению и приложению 3 к настоящему постановлению;

2) разместить результаты электронного аукциона;

3) по итогам электронного аукциона заключить договор аренды земельного участка в установленном порядке.

2. Контроль за исполнением настоящего постановления возложить на заместителя Мэра Города Томска по экономическому развитию.

Мэра Города Томска



Д.А. Махиня

Приложение 1 к постановлению
администрации Города Томска
от 04.05.2024 № 368

1. Предмет электронного аукциона: право на заключение договора аренды земельного участка:
 - 1.1 кадастровый номер: 70:21:0200050:760;
 - 1.2 адрес: Российская Федерация, Томская область, городской округ Город Томск, город Томск, Предтеченск Поселок территория, Мелиоративная улица, 12/12;
 - 1.3 площадь: 1200 кв.м;
 - 1.4 разрешенное использование: склады;
 - 1.5 вид права – аренда;
 - 1.6 ограничения:
 - весь земельный участок расположен в зоне санитарной охраны водозаборных скважин №№ 6/94, 7/94, 11/549, 11/550, 5/95, 6/95, 2/97, 3/97, 5/97, 6/97, 1/2003, 2/2003 для целей питьевого, хозяйственно-бытового водоснабжения населения Зональненского сельского поселения (Томская область, Томский район) (реестровый номер 70:14-6.1919), III пояс ЗСО; земельный участок полностью расположен в зоне с особыми условиями использования территории: III поясе зоны санитарной охраны артезианской скважины № 53 Академического месторождения подземных вод для целей питьевого, хозяйственно-бытового водоснабжения ГУП «ККП ТНЦ СО РАН» (в районе п. Заварзино Томского района Томской области) (реестровый номер 70:00-6.386).
 - 1.7 обременения: отсутствуют;
 - 1.8 категория земель: земли населенных пунктов;
 - 1.9 цель предоставления: строительство;
 - 1.10 градостроительный регламент: земельный участок расположен в границах зоны производственно-коммунальных объектов IV-V классов вредности (П-4), градостроительный регламент которой установлен Правилами землепользования и застройки муниципального образования «Город Томск», утвержденными решением Думы Города Томска от 27.11.2007 № 687, для которой предусмотрены следующие основные виды разрешенного использования:
 - производственная деятельность;
 - недропользование;
 - тяжелая промышленность;
 - легкая промышленность;
 - фармацевтическая промышленность;
 - пищевая промышленность;
 - нефтехимическая промышленность;
 - строительная промышленность;
 - энергетика;
 - склады;
 - складские площадки;
 - целлюлозно-бумажная промышленность;
 - предоставление коммунальных услуг;
 - связь;
 - оказание услуг связи;
 - ветеринарное обслуживание;
 - служебные гаражи;
 - объекты дорожного сервиса;
 - улично-дорожная сеть;
 - благоустройство территории;
 - ритуальная деятельность;
 - хранение автотранспорта;

- историко-культурная деятельность,
 - вспомогательные виды разрешенного использования:
 - административные здания организаций, обеспечивающих предоставление коммунальных услуг;
 - бытовое обслуживание;
 - амбулаторно-поликлиническое обслуживание;
 - религиозное использование;
 - общественное управление;
 - обеспечение научной деятельности;
 - деловое управление;
 - объекты торговли (торговые центры, торгово-развлекательные центры (комплексы);
 - рынки;
 - магазины;
 - банковская и страховая деятельность;
 - общественное питание;
 - выставочно-ярмарочная деятельность;
 - обеспечение занятий спортом в помещениях;
 - обеспечение внутреннего правопорядка,
 - и условно разрешенный вид разрешенного использования:
 - гостиничное обслуживание.
2. Начальная цена предмета электронного аукциона (размер ежегодной арендной платы) 202 500 (двести две тысячи пятьсот) рублей 00 копеек.
 3. Шаг аукциона 6 000 (шесть тысяч) рублей 00 копеек.
 4. Размер задатка 41 000 (сорок одна тысяча) рублей 00 копеек (перечисляется по реквизитам организатора торгов).
 5. В случае уклонения победителя (единственного участника) электронного аукциона от заключения договора аренды земельного участка, внесенный задаток не возвращается и зачисляется в бюджет муниципального образования «Город Томск».
 6. Победитель (единственный участник) электронного аукциона в течение 30 (тридцати) дней со дня направления договора аренды уполномоченным органом обязан подписать договор аренды земельного участка.
 7. Существенные условия договора аренды земельного участка:
 - 7.1 Предмет договора: арендодатель обязуется передать арендатору во временное возмездное владение и пользование земельный участок из земель населенных пунктов по адресу: Российская Федерация, Томская область, городской округ Город Томск, город Томск, Предтеченск Поселок территория, Мелиоративная улица, 12/12 с кадастровым номером 70:21:0200050:760 площадью 1200 кв.м.
 - 7.2 Размер ежегодной арендной платы за земельный участок: определен по результатам электронного аукциона. Размер ежегодной арендной платы за земельный участок ежегодно изменяется соразмерно уровню инфляции, установленному в федеральном законе о федеральном бюджете на очередной финансовый год и плановый период, который применяется по состоянию на начало очередного финансового года, начиная с года, следующего за годом, в котором заключен договор аренды.
 - 7.3 Цель предоставления земельного участка – для строительства.
 - 7.4 Срок аренды (срок действия договора): 4 (четыре) года 10 (десять) месяцев с даты заключения договора аренды земельного участка.
 - 7.5 Порядок, условия и сроки внесения ежегодной арендной платы: победитель электронного аукциона обязан в порядке, в сроки и на условиях, установленных договором аренды земельного участка, уплачивать сумму ежегодной арендной платы, предложенную победителем электронного аукциона. В случае заключения указанного договора с единственным принявшим участие в аукционе его участником размер ежегодной арендной платы устанавливается в размере, равном начальной цене предмета электронного аукциона, который изменяется соразмерно

уровню инфляции, установленному в федеральном законе о федеральном бюджете на очередной финансовый год и плановый период, который применяется по состоянию на начало очередного финансового года, начиная с года, следующего за годом, в котором заключен договор аренды.

- 7.6 Ответственность арендатора за ненадлежащее исполнение обязательств по договору:
- 7.6.1 В случае несвоевременного исполнения обязательств по уплате арендной платы начисляются проценты в соответствии со ст. 395 Гражданского кодекса Российской Федерации.
- 7.6.2 В случае выявления факта использования земельного участка не в соответствии с его целевым назначением и (или) разрешенным использованием, арендатор обязан уплатить арендодателю штраф за нецелевое использование земельного участка. Сумма такого штрафа определяется как разница между арендной платой, начисленной в соответствии с условиями договора и суммой, начисленной за фактическое использование земельного участка, за период такого использования по правилам и ставкам, установленным муниципальными правовыми актами Города Томска. Штраф подлежит перечислению арендатором на счет арендодателя, определенный в договоре для внесения арендной платы. Уплата штрафа осуществляется в срок, указанный в уведомлении, направленном арендодателем по адресу арендатора, указанному в договоре. Неполучение арендатором уведомления не является основанием для освобождения от уплаты штрафа. Уплата штрафа не освобождает арендатора от обязанности привести использование земельного участка в соответствие его целевому назначению.
- 7.7 Арендодатель имеет право на односторонний отказ от исполнения договора аренды (ст. 450.1 ГК РФ) в случае выявления факта использования земельного участка не в соответствии с его целевым назначением и (или) разрешенным использованием, неуплаты штрафа за нецелевое использование земельного участка или просрочки исполнения обязанности по внесению арендной платы более чем на 20 календарных дней.

Приложение 2 к постановлению
администрации Города Томска
от 07.05.2014 № 348



**Предельные параметры разрешенного строительства,
реконструкции объектов капитального строительства**

N	Параметр	Единица исчисления	Показатель
1	Минимальная площадь озелененных территорий в границах земельного участка, используемого в соответствии с видами разрешенного использования:		
1.1	- склады (6.9)		15
2	Минимальный отступ зданий, строений, сооружений от границ земельных участков	м	не подлежит установлению
3	Предельное количество этажей для объектов капитального строительства на земельном участке	этаж	не подлежит установлению
4	Максимальный процент застройки в границах земельного участка	%	не подлежит установлению



Приложение В к Постановлению
администрации Города Томска
от 04.05.2014 № 368

X — площадь объекта;

$$\frac{X}{S} = Kф;$$

$$\frac{X}{1200} = 2,4;$$

$$X = 6696 \text{ кв.м.};$$

категория объекта капитального
строительства - объект площадью
до 5 000 м² до 10 000 м²

S - площадь земельного участка;

Kф - коэффициент плотности застройки.

Срок договора аренды (33*2) = 66 месяцев (5 лет 6 месяцев).

Свод правил СП 42.13330.2016

Таблица Б.1 - Показатели плотности застройки участков территориальных зон

Территориальные зоны	Коэффициент застройки	Коэффициент плотности застройки
Жилая		
Застройка многоквартирными многоэтажными жилыми домами	0,4	1,2
То же - реконструируемая	0,6	1,6
Застройка многоквартирными жилыми домами малой и средней этажности	0,4	0,8
Застройка блокированными жилыми домами с приквартирными земельными участками	0,3	0,6
Застройка одно-двухквартирными жилыми домами с приусадебными участками	0,2	0,4
Общественно-деловая		
Многофункциональная застройка	1,0	3,0
Специализированная общественная застройка	0,8	2,4
Производственная		
Промышленная	0,8	2,4
Научно-производственная*	0,6	1,0
Коммунально-складская	0,6	1,8

Срок, необходимый для выполнения инженерных изысканий, осуществления архитектурно-строительного проектирования и строительства здания, сооружений (за исключением уникальных объектов капитального строительства)

N п/п	Категория объекта капитального строительства	Срок, необходимый для выполнения инженерных изысканий, месяцев	Срок, необходимый для осуществления архитектурно-строительного проектирования, месяцев	Срок, необходимый для осуществления строительства зданий и сооружений, месяцев	Общий срок, необходимый для выполнения инженерных изысканий, осуществления архитектурно-строительного проектирования и строительства, сооружений, месяцев
1	2	3	4	5	6
1.	Объекты площадью до 1 500 м ² :	1	5	9	15
2.	Объекты площадью от 1 500 м ² до 5 000 м ² :	3	11	15	29
3.	Объекты площадью от 5 000 м ² до 10 000 м ² :	3	11	19	33
4.	Объекты площадью от 10 000 м ² до 20 000 м ² :	5	12	27	44
5.	Объекты площадью от 20 000 м ² до 30 000 м ² :	5	12	35	52
6.	Объекты площадью 30 000 м ² и более:	6	15	43	64
7.	Комплекс зданий:	6	22	51	79

1956
Сушинская



16.02.2024

Информация № 145

о возможности подключения (технологического присоединения) объектов капитального строительства к сетям инженерно-технического обеспечения (водоснабжения и водоотведения)

Заявитель: *Департамент архитектуры и градостроительства администрации Города Томска*

Разрешенное использование земельного участка: *Склады*

Адрес земельного участка: *г. Томск, Предтеченск Поселок территория, Мелиоративная улица, 12/12.*

Срок, в течение которого правообладатель земельного участка может обратиться в ООО «Томскводоканал», в целях заключения договора о подключении (технологическом присоединении): *" 16 " февраля 2027 г.*

Возможные точки подключения:

- водоснабжение:

Подключение к водопроводной линии Д300мм на ул. Красноармейская

- водоотведение:

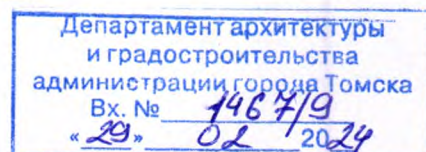
Подключение к канализационной линии Д900мм по ул. Красноармейская.

Максимальная нагрузка на хозяйственно-питьевые нужды холодного (в т.ч. горячего водоснабжения) и водоотведения в точках подключения не более *0,500 м³/час (4,000 м³/сут);*

Главный инженер ООО «Томскводоканал»



Н.Колосюк



Общество с ограниченной ответственностью «Томскводоканал»
Елизаровых ул., д.79/2, г. Томск, Россия, 634021
тел.: (3822) 905009, 905013, факс (3822) 905193, 905010
e-mail: tvk@vodokanal.tomsk.ru





ИНТЕР PAO
ТОМСК РТС

Судинская

Нахановича пер., д. 4А, Томск, Россия, 634050
Телефон: +7 (3822) 46-94-69 Факс: +7(3822) 46-97-22
tomskrts.ru

16.02.2024 № 214/ТРТС/ПС/337

Заместителю начальника
Департамента архитектуры и
градостроительства Администрации города Томска
А.А. Татауровой

О возможности подключения объекта
к системе теплоснабжения

Уважаемая Анастасия Александровна!

В ответ на Ваш запрос от 15.02.2024 № 02-19/1959 (вх. от 15.02.2024 № ТГ/5/598) о предоставлении информации о возможности подключения (технологического присоединения) к сетям теплоснабжения объекта, планируемого к строительству на земельном участке по адресу: г. Томск, Предтеченск Поселок территория, Мелиоративная улица, 12/12, с разрешенным видом использования «Склады», сообщаю следующее.

Согласно ч. 2 ст. 23 Закона №190-ФЗ развитие системы теплоснабжения поселения или городского округа осуществляется на основании схемы теплоснабжения, которая должна соответствовать документам территориального планирования поселения или городского округа, в том числе схеме планируемого размещения объектов теплоснабжения в границах поселения или городского округа.

Как установлено пунктом 3 Правил № 2115 – договор о подключении к системе теплоснабжения является публичным для теплоснабжающих организаций, теплосетевых организаций, в том числе единой теплоснабжающей организации. При наличии технической возможности подключения к системе теплоснабжения в соответствующей точке подключения отказ потребителю в заключении договора о подключении в отношении объекта, расположенного в границах радиуса эффективного теплоснабжения, не допускается.

Подключение вышеуказанного объекта к системе теплоснабжения не предоставляется возможным ввиду удаленности подключаемого объекта от существующих тепловых сетей. В соответствии с Приказом Минэнерго России № 212 от 5 марта 2019 года данный объект не входит в зону радиуса эффективного теплоснабжения.

На основании вышеизложенного и принимая во внимание, что подключение объекта не предусмотрено схемой теплоснабжения г. Томска до 2038 года (актуализация на 2024 год), утверждённой Приказом Минэнерго России от 24.08.2023 № 221тд, обеспечение качественного теплоснабжения данного объекта не предоставляется возможным.


Подключение системы теплоснабжения объекта целесообразно выполнить от собственного индивидуального источника тепловой энергии правообладателя земельного участка.

Заместитель генерального директора-
технический директор АО «Томская генерация»
по доверенности от 01.11.2023г. № 1746

исп. Н.Н. Курганская
☎ 614-662

С.Ю. Кузьмин

С.Ю. Кузьмин





Публичное акционерное общество «Ростелеком»

ТОМСКИЙ ФИЛИАЛ:

пр. Фрунзе, 83а
г. Томск, Россия, 634061
Тел.: (3822) 52 38 63, факс: (3822) 27 91 04
e-mail: info@sibir.rt.ru, web: www.rt.ru

Начальнику
Департамента архитектуры
и градостроительства администрации
города Томска

С.С. Чикову


- №
- ✓ На №02-19/1521 от 08.02.2024
 - ✓ На №02-19/1523 от 08.02.2024
 - ✓ На №02-19/1530 от 08.02.2024
 - ✓ На №02-19/1534 от 08.02.2024
 - ✓ На №02-19/1540 от 08.02.2024
 - ✓ На №02-19/1552 от 08.02.2024
 - ✓ На №02-19/1556 от 08.02.2024
 - ✓ На №02-19/1570 от 08.02.2024
 - ✓ На №02-19/1574 от 08.02.2024
 - ✓ На №02-19/1580 от 08.02.2024
 - ✓ На №02-19/1584 от 08.02.2024
 - ✓ На №02-19/1588 от 08.02.2024
 - ✓ На №02-19/1679 от 09.02.2024
 - ✓ На №02-19/1689 от 09.02.2024
 - ✓ На №02-19/1692 от 09.02.2024
 - ✓ На №02-19/1696 от 09.02.2024
 - ✓ На №02-19/1763 от 12.02.2024
 - ✓ На №02-19/1767 от 12.02.2024
 - ✓ На №02-19/1768 от 12.02.2024
 - ✓ На №02-19/1772 от 12.02.2024
 - ✓ На №02-19/1783 от 12.02.2024
 - ✓ На №02-19/1778 от 13.02.2024
 - ✓ На №02-19/1958 от 15.02.2024
 - ✓ На №02-19/2007 от 16.02.2024
 - ✓ На №02-19/2010 от 16.02.2024
 - ✓ На №02-19/2015 от 16.02.2024

О предоставлении информации

Уважаемый Сергей Сергеевич,

В ответ на Ваши запросы о предоставлении информации о возможности подключения (технологического присоединения) объектов капитального строительства к сетям инженерно-технического обеспечения сообщая следующее.

Порядок подключения (технологического присоединения) объектов капитального строительства к сетям электросвязи регулируется Правилами



подключения (технологического присоединения) объектов капитального строительства к сетям электросвязи, утвержденными постановлением Правительства РФ от 01.07.2022 №1196.

Пунктом 2 указанных Правил предусмотрено, что заявителем является юридическое лицо или физическое лицо, в том числе индивидуальный предприниматель, намеренные осуществить или осуществляющие строительство (реконструкцию) объекта капитального строительства с последующим подключением (технологическим присоединением) его к сети электросвязи или подключение (технологическое присоединение) объекта капитального строительства к сети электросвязи.

В связи с этим, запрос о выдаче технических условий направляется в ПАО «Ростелеком» застройщиком или подрядчиком и рассматривается в каждом конкретном случае индивидуально. В дальнейшем заключается договор о технологическом присоединении к сетям связи.

Информация о подключении к сетям связи и выдаче технических условий:

Организация, осуществляющая подключение к сетям и выдачу технических условий, – ПАО Ростелеком (г. Томск, пр. Фрунзе, 83а).

Адрес для физ. лиц – г. Томск, пр. Фрунзе, 83а, тел. 8-800-1000-800.

Адрес для юр. лиц – г. Томск, ул. Никитина, 97, (3822) 58-22-09, сот. тел. 8-913-854-37-58.

Срок, в течение которого правообладатель земельного участка может обратиться к ПАО «Ростелеком», в целях заключения договора о подключении (технологическом присоединении) – 1 год с момента выдачи технических условий.

Возможные точки подключения – определяется на момент выдачи технических условий.

Максимальная нагрузка в возможных точках подключения – определяется на момент выдачи технических условий.

**Заместитель директора филиала –
Директор по работе с массовым сегментом**

О.Н. Болдова

Деркач Лариса Михайловна
(3822) 58-22-42, 8-913-876-15-93
Larisa.M.Derkach@sibir.rt.ru

Подписано	Болдова Оксана Николаевна Сертификат № 01726EA60094AFBB9F46839783C9EFCDB9 Действителен с 24.01.2023 по 24.04.2024
-----------	-------------------------------------------------------------------------------------------------------------------------



АДМИНИСТРАЦИЯ ГОРОДА ТОМСКА
ДЕПАРТАМЕНТ АРХИТЕКТУРЫ И ГРАДОСТРОИТЕЛЬСТВА

Ленина пр., д. 73, Томск, 634050, тел.: (3822) 90-37-30, факс: (3822) 52-69-19, e-mail: maildaig@admin.tomsk.ru

ОКПО 82637098, ИНН/КПП 7017199740 / 701701001

15.02.2024 № 02-19/1958
на № _____ от _____

ПАО «Ростелеком»
Директору Томского филиала
А.И. Махорину
пр. Фрунзе, 83а, г. Томск, 634061

Запрос информации о возможности подключения (технологического присоединения) объектов капитального строительства к сетям инженерно-технического обеспечения Предтеченск Поселок территория, Мелиоративная улица, 12/12


Уважаемый Алексей Иванович!

Департамент архитектуры и градостроительства администрации Города Томска готовит к проведению аукциона земельный участок по адресу: Российская Федерация, Томская область, городской округ Город Томск, город Томск, Предтеченск Поселок территория, Мелиоративная улица, 12/12 (кадастровый номер 70:21:0200050:760), площадью 1200 кв.м., в целях строительства «Склады».

Для обеспечения реализации полномочий администрации Города Томска по распоряжению земельным участком, в соответствии с пп. 4 п. 3 ст. 39.11 Земельного Кодекса РФ, ч. 7.1 ст. 57.3 Градостроительного Кодекса РФ, прошу Вас подготовить информацию о возможности подключения (технологического присоединения) объектов капитального строительства к сетям инженерно-технического обеспечения – сетям связи, с обязательным указанием:

- срока, в течение которого правообладатель земельного участка может обратиться к ПАО «Ростелеком», в целях заключения договора о подключении (технологическом присоединении) (не менее 3-х месяцев с момента предоставления запрашиваемой информации);
- возможных точек подключения;
- максимальной нагрузки в возможных точках подключения.

Заместитель начальника
департамента
Алла Анатольевна Сушинская
906051



А.А. Татаурова



1957
Сущинская

Общество с ограниченной ответственностью «Газпром газораспределение Томск»
(ООО «Газпром газораспределение Томск»)

« ____ » _____ 20 ____ г.

№ _____

**Информация
о возможности подключения (технологического присоединения) объектов
капитального строительства к сетям инженерно-технического обеспечения
(Газоснабжение)**

Заказчик: Департамент архитектуры и градостроительства администрации Города Томска.
Разрешенное использование земельного участка: Склады.

Адрес земельного участка: Российская Федерация, Томская область, городской округ
Город Томск, город Томск, Предтеченск Поселок территория, Мелиоративная улица, 12/12.

**Срок, в течение которого правообладатель земельного участка может
обратиться в ООО «Газпром газораспределение Томск», в целях заключения
договора о подключении (технологическом присоединении): 1 год с момента
предоставления данной информации.**


Возможная точка подключения: при условии строительства газопровода высокого
давления до границы земельного участка с установкой пункта редуцирования газа.
Ближайшая сеть газораспределения ООО «Газпром газораспределение Томск» расположена
на удалении ориентировочно 100,0 м от границ вышеуказанного земельного участка по
прямой линии.

Максимальная нагрузка в возможной точке подключения: 5,0 м³/час. (Без учета
технической возможности подачи газа по магистральным газопроводам газотранспортной
организации).

Ведущий инженер
Производственного отдела

А.И. Вифлянцеv

16.02.2024



Филиал публично-правовой компании "Роскадастр" по Томской области

полное наименование органа регистрации прав

Выписка из Единого государственного реестра недвижимости об объекте недвижимости

Сведения о характеристиках объекта недвижимости

На основании запроса от 06.02.2024, поступившего на рассмотрение 06.02.2024, сообщаем, что согласно записям Единого государственного реестра недвижимости:

Раздел 1 Лист 1

Земельный участок			
вид объекта недвижимости			
Лист № 1 раздела 1	Всего листов раздела 1: 5	Всего разделов: 5	Всего листов выписки: 11
06.02.2024г. № КУВИ-001/2024-37591746			
Кадастровый номер:	70:21:0200050:760		
Номер кадастрового квартала:	70:21:0200050		
Дата присвоения кадастрового номера:	01.02.2024		
Ранее присвоенный государственный учетный номер:	данные отсутствуют		
Адрес:	Российская Федерация, Томская область, городской округ Город Томск, город Томск, Предтеченск Поселок территория, Мелиоративная улица, 12/12		
Площадь:	1200 +/- 12		
Кадастровая стоимость, руб.:	не определена		
Кадастровые номера расположенных в пределах земельного участка объектов недвижимости:	данные отсутствуют		
Кадастровые номера объектов недвижимости, из которых образован объект недвижимости:	данные отсутствуют		
Кадастровые номера образованных объектов недвижимости:	данные отсутствуют		
Категория земель:	Земли населенных пунктов		
Виды разрешенного использования:	Склады		
Сведения о кадастровом инженере:	Бутько Настасия Николаевна, № 2427, в СРО Ассоциация «ОКИС», СНИЛС 05834283778, договор на выполнение кадастровых работ от 25.01.2024 № б/н, дата завершения кадастровых работ: 22.01.2024		
Сведения о лесах, водных объектах и об иных природных объектах, расположенных в пределах земельного участка:	данные отсутствуют		



ДОКУМЕНТ ПОДПИСАН
ЭЛЕКТРОННОЙ ПОДПИСЬЮ

Сертификат: 00BV056B7401CB38D2B3576ACDC8425108

Владелец: ФЕДЕРАЛЬНАЯ СЛУЖБА ГОСУДАРСТВЕННОЙ


РЕГИСТРАЦИИ, КАДАСТРА И КАРТОГРАФИИ

Действителен: с 27.06.2023 по 19.09.2024


полное наименование должности

инициалы, фамилия

Земельный участок			
вид объекта недвижимости			
Лист № 2 раздела 1	Всего листов раздела 1: 5	Всего разделов: 5	Всего листов выписки: 11
06.02.2024г. № КУВИ-001/2024-37591746			
Кадастровый номер:		70:21:0200050:760	
<p>Сведения о том, что земельный участок полностью расположен в границах зоны с особыми условиями использования территории, территории объекта культурного наследия, публичного сервитута:</p>	<p>Земельный участок полностью расположен в границах зоны с реестровым номером 70:00-6.386 от 20.11.2020, ограничение использования земельного участка в пределах зоны: 2.1 Выявление, тампонируемые скважин, представляющих опасность в части возможности загрязнения водоносных горизонтов. 2.2 Бурение новых скважин и новое строительство, связанное с нарушением почвенного покрова, производится при обязательном согласовании с центром государственного санитарно-эпидемиологического надзора. 2.3 Запрещение закачки отработанных вод в подземные горизонты, подземного складирования твердых отходов и разработки недр земли. 2.4 Запрещение размещения складов горюче-смазочных материалов, ядохимикатов и минеральных удобрений, накопителей промстоков, шламохранилищ и других объектов, обуславливающих опасность химического загрязнения подземных вод. Размещение таких объектов допускается в пределах третьего пояса ЗСО только при использовании защищенных подземных вод, при условии выполнения специальных мероприятий по защите водоносного горизонта от загрязнения при наличии санитарно-эпидемиологического заключения центра государственного санитарно-эпидемиологического надзора, выданного с учётом заключения органов геологического контроля. 2.5 Своевременное выполнение необходимых мероприятий по санитарной охране поверхностных вод, имеющих непосредственную гидрологическую связь с используемым водоносным горизонтом, в соответствии с гигиеническими требованиями к охране поверхностных вод. 2.6 Выполнение мероприятий по санитарному благоустройству территории населенных пунктов и других объектов (оборудование канализацией, устройство водонепроницаемых выгребов, организация отвода поверхностного стока и др.). 2.7 Не допускается на территории второго пояса ЗСО: размещение кладбищ, скотомогильников, полей ассенизации, полей фильтрации, навозохранилищ, силосных траншей, животноводческих и птицеводческих предприятий и других объектов, обуславливающих опасность микробного загрязнения подземных вод; применение удобрений и ядохимикатов; рубка леса главного пользования и реконструкции. 2.8 Санитарные мероприятия в пределах второго и третьего поясов должны выполняться владельцами объектов, оказывающих (или могущих оказать) отрицательное влияние на качество воды источников водоснабжения. 3. На территории первого, второго, третьего поясов зон санитарной охраны и в полосе водоводов выполняются иные мероприятия, предусмотренные СанПиН 2.1.4.1110-02 «Зоны санитарной охраны источников водоснабжения и водопроводов питьевого назначения» и «Проектом зон санитарной охраны I, II, III поясов артезианских скважин Академического месторождения подземных вод», вид/наименование: Зона санитарной охраны артезианской скважины № 53 Академического месторождения подземных вод для целей питьевого, хозяйственно-бытового водоснабжения ГУП «ККП ТНЦ СО РАН» (в районе п. Заварзино</p>		

	ДОКУМЕНТ ПОДПИСАН	
	ЭЛЕКТРОННОЙ ПОДПИСЬЮ	
Сертификат: 00BV056B7401CB38D2B3576ACDC8425108	Владелец: ФЕДЕРАЛЬНАЯ СЛУЖБА ГОСУДАРСТВЕННОЙ	инициалы, фамилия
РЕГИСТРАЦИИ, КАДАСТРА И КАРТОГРАФИИ	Действителен: с 27.06.2023 по 19.09.2024	
Полное наименование должности		

Земельный участок			
вид объекта недвижимости			
Лист № 3 раздела 1	Всего листов раздела 1: 5	Всего разделов: 5	Всего листов выписки: 11
06.02.2024г. № КУВИ-001/2024-37591746			
Кадастровый номер:		70:21:0200050:760	
Сведения о том, что земельный участок полностью расположен в границах зоны с особыми условиями использования территории, территории объекта культурного наследия, публичного сервитута:		Томского района Томской области), тип: Зона санитарной охраны источников водоснабжения и водопроводов питьевого назначения, дата решения: 12.01.2012, номер решения: 13, наименование ОГВ/ОМСУ: Департамент природных ресурсов и охраны окружающей среды Томской области Земельный участок полностью расположен в границах зоны с реестровым номером 70:14-6.1919 от 16.03.2021, ограничение использования земельного участка в пределах зоны: 2.1. Выявление, тампонирование или восстановление всех старых, бездействующих, дефектных или неправильно эксплуатируемых скважин, представляющих опасность в частности возможности загрязнения водоносных горизонтов. 2.2. Бурение новых скважин и новое строительство, связанное с нарушением почвенного покрова, производится при обязательном согласовании с центром государственного санитарно-эпидемиологического надзора. 2.3. Запрещение закачки отработанных вод в подземные горизонты, подземного складирования твердых отходов и разработки недр земли. 2.4. Размещения складов горюче-смазочных материалов, ядохимикатов и минеральных удобрений, накопителей промстоков, шламохранилищ и других объектов, обуславливающих опасность химического загрязнения подземных вод допускается в пределах третьего пояса ЗСО только при использовании защищенных подземных вод, при условии выполнения специальных мероприятий по защите водоносного горизонта от загрязнения, при наличии санитарно-эпидемиологического заключения центра государственного санитарно-эпидемиологического надзора, выданного с учетом заключения органов геологического контроля. 2.5. Своевременное выполнение необходимых мероприятий по санитарной охране поверхностных вод, имеющих непосредственную гидрологическую связь с используемым водоносным горизонтом, в соответствии с гигиеническими требованиями к охране поверхностных вод. 2.6. Выполнение мероприятий по санитарному благоустройству территории населенных пунктов и других объектов (оборудование канализацией, устройство водонепроницаемых выгребов, организация отвода поверхностного стока и др.). 3. На территории третьего пояса зон санитарной охраны и в полосе водоводов выполняются иные мероприятия, предусмотренные СанПиН 2.1.4.1110-02 «Зоны санитарной охраны источников водоснабжения и водопроводов питьевого назначения» и «Проектом зоны санитарной охраны водозабора Зональненского сельского поселения»., вид/наименование: Зона санитарной охраны водозаборных скважин №№ 6/94, 7/94, 11/549, 11/550, 5/95, 6/95, 2/97, 3/97, 5/97, 6/97, 1/2003, 2/2003 (п. Зональная станция) для целей питьевого и хозяйственно-бытового водоснабжения населения Зональненского сельского поселения (Томская область, Томский район), тип: Зона санитарной охраны источников водоснабжения и водопроводов питьевого назначения, номер: б/н, дата решения: 01.03.2018, номер решения: 32, наименование ОГВ/ОМСУ: Департамент природных ресурсов и охраны окружающей среды Томской области	
Сведения о том, что земельный участок расположен в границах особой экономической зоны, территории опережающего социально-экономического развития, зоны территориального развития в Российской Федерации, игровой зоны:		данные отсутствуют	

полное наименование должности	 ДОКУМЕНТ ПОДПИСАН ЭЛЕКТРОННОЙ ПОДПИСЬЮ	инициалы, фамилия
	Сертификат: 00BV056B7401CB38D2B3576ACDC8425108 Владелец: ФЕДЕРАЛЬНАЯ СЛУЖБА ГОСУДАРСТВЕННОЙ РЕГИСТРАЦИИ, КАДАСТРА И КАРТОГРАФИИ Действителен: с 27.06.2023 по 19.09.2024	

Земельный участок	
вид объекта недвижимости	
Лист № 4 раздела 1	Всего листов раздела 1: 5
Всего разделов: 5	
Всего листов выписки: 11	
06.02.2024г. № КУВИ-001/2024-37591746	
Кадастровый номер:	70:21:0200050:760
Сведения о том, что земельный участок расположен в границах особо охраняемой природной территории, охотничьих угодий, лесничеств:	данные отсутствуют
Сведения о результатах проведения государственного земельного надзора:	данные отсутствуют
Сведения о расположении земельного участка в границах территории, в отношении которой утвержден проект межевания территории:	данные отсутствуют
Условный номер земельного участка:	данные отсутствуют
Сведения о принятии акта и (или) заключении договора, предусматривающих предоставление в соответствии с земельным законодательством исполнительным органом государственным органом власти или органом местного самоуправления, находящегося в государственной или муниципальной собственности земельного участка для строительства наемного дома социального использования или наемного дома коммерческого использования:	данные отсутствуют
Сведения о том, что земельный участок или земельные участки образованы на основании решения об изъятии земельного участка и (или) расположенного на нем объекта недвижимости для государственных или муниципальных нужд:	данные отсутствуют
Сведения о том, что земельный участок образован из земель или земельного участка, государственная собственность на которые не разграничена:	данные отсутствуют
Сведения о наличии земельного спора о местоположении границ земельных участков:	данные отсутствуют
Статус записи об объекте недвижимости:	Сведения об объекте недвижимости имеют статус "актуальные"
Особые отметки:	Сведения об ограничениях права на объект недвижимости, обременениях данного объекта, не зарегистрированных в реестре прав, ограничений прав и обременений недвижимого имущества: вид ограничения (обременения): ограничения прав на земельный участок, предусмотренные статьей 56 Земельного кодекса Российской Федерации; срок действия: с 01.02.2024; реквизиты документа-основания: приказ об утверждении проекта и установлении границ и режима зон санитарной охраны артезианских скважин Академического месторождения подземных вод для целей питьевого, хозяйственно-бытового водоснабжения ГУП «Комбинат коммунальных предприятий ТНЦ СО



ДОКУМЕНТ ПОДПИСАН
ЭЛЕКТРОННОЙ ПОДПИСЬЮ

Сертификат: 00BV056B7401CB38D2B3576ACDC8425108

Владелец: ФЕДЕРАЛЬНАЯ СЛУЖБА ГОСУДАРСТВЕННОЙ


РЕГИСТРАЦИИ, КАДАСТРА И КАРТОГРАФИИ

Действителен: с 27.06.2023 по 19.09.2024

полное наименование должности

инициалы, фамилия


Земельный участок			
вид объекта недвижимости			
Лист № 5 раздела 1	Всего листов раздела 1: 5	Всего разделов: 5	Всего листов выписки: 11
06.02.2024г. № КУВИ-001/2024-37591746			
Кадастровый номер:		70:21:0200050:760	
		<p>РАН» от 12.01.2012 № 13 выдан: Департамент природных ресурсов и охраны окружающей среды Томской области. вид ограничения (обременения): ограничения прав на земельный участок, предусмотренные статьей 56 Земельного кодекса Российской Федерации; срок действия: с 01.02.2024; реквизиты документа-основания: приказ об утверждении проекта и установлении границ и режима зон санитарной охраны водозаборных скважин №№ 6/94, 7/94, 11/549, 11/550, 5/95, 6/95, 2/97, 3/97, 5/97, 6/97, 1/2003, 2/2003 (п. Зональная станция), № 44/71 (д. Позднеево) для целей питьевого и хозяйственно-бытового водоснабжения населения Зональненского сельского поселения (Томская область, Томский район) от 01.03.2018 № 32 выдан: Департамент природных ресурсов и охраны окружающей среды Томской области. Сведения, необходимые для заполнения разделов: 2 - Сведения о зарегистрированных правах; 4 - Сведения о частях земельного участка, отсутствуют.</p>	
Получатель выписки:		Антонов Дмитрий Борисович	

полное наименование должности	 ДОКУМЕНТ ПОДПИСАН ЭЛЕКТРОННОЙ ПОДПИСЬЮ	инициалы, фамилия
	Сертификат: 00BV056V7401CB38D2B3576ACDC8425108 Владелец: ФЕДЕРАЛЬНАЯ СЛУЖБА ГОСУДАРСТВЕННОЙ РЕГИСТРАЦИИ, КАДАСТРА И КАРТОГРАФИИ Действителен: с 27.06.2023 по 19.09.2024	


Выписка из Единого государственного реестра недвижимости об объекте недвижимости
Описание местоположения земельного участка

Земельный участок			
вид объекта недвижимости			
Лист № 1 раздела 3	Всего листов раздела 3: 1	Всего разделов: 5	Всего листов выписки: 11
06.02.2024г. № КУВИ-001/2024-37591746			
Кадастровый номер:		70:21:0200050:760	

План (чертеж, схема) земельного участка




Масштаб 1:600 Условные обозначения:

 ДОКУМЕНТ ПОДПИСАН ЭЛЕКТРОННОЙ ПОДПИСЬЮ	Сертификат: 00BV056B7401CV38D2B3576ACDC8425108	инициалы, фамилия
	Владелец: ФЕДЕРАЛЬНАЯ СЛУЖБА ГОСУДАРСТВЕННОЙ РЕГИСТРАЦИИ, КАДАСТРА И КАРТОГРАФИИ Действителен: с 27.06.2023 по 19.09.2024	
полное наименование должности		

Выписка из Единого государственного реестра недвижимости об объекте недвижимости
Описание местоположения земельного участка

Земельный участок			
вид объекта недвижимости			
Лист № 1 раздела 3.1	Всего листов раздела 3.1: 1	Всего разделов: 5	Всего листов выписки: 11
06.02.2024г. № КУВИ-001/2024-37591746			
Кадастровый номер:		70:21:0200050:760	


Описание местоположения границ земельного участка							
№ п/п	Номер точки		Дирекционный угол	Горизонтальное проложение, м	Описание закрепления на местности	Кадастровые номера смежных участков	Сведения об адресах правообладателей смежных земельных участков
	начальная	конечная					
1	2	3	4	5	6	7	8
1	1.1.1	1.1.2	33°12.6'	35.44	данные отсутствуют	данные отсутствуют	данные отсутствуют
2	1.1.2	1.1.3	150°16.8'	46.23	данные отсутствуют	данные отсутствуют	данные отсутствуют
3	1.1.3	1.1.4	240°6.3'	31.18	данные отсутствуют	данные отсутствуют	данные отсутствуют
4	1.1.4	1.1.1	329°33.8'	30.2	данные отсутствуют	данные отсутствуют	данные отсутствуют

полное наименование должности	 ДОКУМЕНТ ПОДПИСАН ЭЛЕКТРОННОЙ ПОДПИСЬЮ	инициалы, фамилия
	Сертификат: 00BV056B7401CB38D2B3576ACDC8425108 Владелец: ФЕДЕРАЛЬНАЯ СЛУЖБА ГОСУДАРСТВЕННОЙ РЕГИСТРАЦИИ, КАДАСТРА И КАРТОГРАФИИ Действителен: с 27.06.2023 по 19.09.2024	

Выписка из Единого государственного реестра недвижимости об объекте недвижимости
Описание местоположения земельного участка

Земельный участок			
вид объекта недвижимости			
Лист № 1 раздела 3.2	Всего листов раздела 3.2: 1	Всего разделов: 5	Всего листов выписки: 11
06.02.2024г. № КУВИ-001/2024-37591746			
Кадастровый номер:		70:21:0200050:760	


Сведения о характерных точках границы земельного участка				
Система координат МСК-70, зона 4				
Номер точки	Координаты, м		Описание закрепления на местности	Средняя квадратичная погрешность определения координат характерных точек границ земельного участка, м
	X	Y		
1	2	3	4	5
1	342807.5	4331240.5	-	0.1
2	342837.15	4331259.91	-	0.1
3	342797	4331282.83	-	0.1
4	342781.46	4331255.8	-	0.1
1	342807.5	4331240.5	-	0.1

полное наименование должности	 ДОКУМЕНТ ПОДПИСАН ЭЛЕКТРОННОЙ ПОДПИСЬЮ	инициалы, фамилия
	Сертификат: 00BV056B7401CB38D2B3576ACDC8425108 Владелец: ФЕДЕРАЛЬНАЯ СЛУЖБА ГОСУДАРСТВЕННОЙ РЕГИСТРАЦИИ, КАДАСТРА И КАРТОГРАФИИ Действителен: с 27.06.2023 по 19.09.2024	

Выписка из Единого государственного реестра недвижимости об объекте недвижимости
Сведения о частях земельного участка

Земельный участок			
вид объекта недвижимости			
Лист № 1 раздела 4.1	Всего листов раздела 4.1: 3	Всего разделов: 5	Всего листов выписки: 11
06.02.2024г. № КУВИ-001/2024-37591746			
Кадастровый номер:		70:21:0200050:760	

Учетный номер части	Площадь, м2	Содержание ограничения в использовании или ограничения права на объект недвижимости или обременения объекта недвижимости
1	2	3
	Весь	<p>вид ограничения (обременения): ограничения прав на земельный участок, предусмотренные статьей 56 Земельного кодекса Российской Федерации; Срок действия: не установлен; реквизиты документа-основания: приказ об утверждении проекта и установлении границ и режима зон санитарной охраны артезианских скважин Академического месторождения подземных вод для целей питьевого, хозяйственно-бытового водоснабжения ГУП «Комбинат коммунальных предприятий ТНЦ СО РАН» от 12.01.2012 № 13 выдан: Департамент природных ресурсов и охраны окружающей среды Томской области; Содержание ограничения (обременения): 2.1 Выявление, тампонирующее или восстановление всех старых, бездействующих, дефектных или неправильно эксплуатируемых скважин, представляющих опасность в части возможности загрязнения водоносных горизонтов. 2.2 Бурение новых скважин и новое строительство, связанное с нарушением почвенного покрова, производится при обязательном согласовании с центром государственного санитарно-эпидемиологического надзора. 2.3 Запрещение закачки отработанных вод в подземные горизонты, подземного складирования твердых отходов и разработки недр земли. 2.4 Запрещение размещения складов горюче-смазочных материалов, ядохимикатов и минеральных удобрений, накопителей промстоков, шламохранилищ и других объектов, обуславливающих опасность химического загрязнения подземных вод. Размещение таких объектов допускается в пределах третьего пояса ЗСО только при использовании защищенных подземных вод, при условии выполнения специальных мероприятий по защите водоносного горизонта от загрязнения при наличии санитарно-эпидемиологического заключения центра государственного санитарно-эпидемиологического надзора, выданного с учётом заключения органов геологического контроля. 2.5 Своевременное выполнение необходимых мероприятий по санитарной охране поверхностных вод, имеющих непосредственную гидрологическую связь с используемым водоносным горизонтом, в соответствии с гигиеническими требованиями к охране поверхностных вод. 2.6 Выполнение мероприятий по санитарному благоустройству территории населенных пунктов и других объектов (оборудование канализацией, устройство водонепроницаемых выгребов, организация отвода поверхностного стока и др.). 2.7 Не допускается на территории второго пояса ЗСО: размещение кладбищ, скотомогильников, полей ассенизации, полей фильтрации, навозохранилищ, силосных траншей, животноводческих и птицеводческих предприятий и других объектов, обуславливающих опасность микробного загрязнения подземных вод; применение удобрений и ядохимикатов; рубка леса главного пользования и реконструкции. 2.8 Санитарные мероприятия в пределах второго и третьего поясов должны выполняться владельцами объектов, оказывающих (или могущих оказать)</p>

полное наименование должности	 ДОКУМЕНТ ПОДПИСАН ЭЛЕКТРОННОЙ ПОДПИСЬЮ	инициалы, фамилия
	Сертификат: 00BV056B7401CB38D2B3576ACDC8425108 Владелец: ФЕДЕРАЛЬНАЯ СЛУЖБА ГОСУДАРСТВЕННОЙ РЕГИСТРАЦИИ, КАДАСТРА И КАРТОГРАФИИ Действителен: с 27.06.2023 по 19.09.2024	

Земельный участок			
вид объекта недвижимости			
Лист № 2 раздела 4.1	Всего листов раздела 4.1: 3	Всего разделов: 5	Всего листов выписки: 11

06.02.2024г. № КУВИ-001/2024-37591746

Кадастровый номер:

70:21:0200050:760

		отрицательное влияние на качество воды источников водоснабжения. 3. На территории первого, второго, третьего поясов зон санитарной охраны и в полосе водоводов выполняются иные мероприятия, предусмотренные СанПиН 2.1.4.1110-02 «Зоны санитарной охраны источников водоснабжения и водопроводов питьевого назначения» и «Проектом зон санитарной охраны I, II, III поясов артезианских скважин Академического месторождения подземных вод»; Реестровый номер границы: 70:00-6.386; Вид объекта реестра границ: Зона с особыми условиями использования территории; Вид зоны по документу: Зона санитарной охраны артезианской скважины № 53 Академического месторождения подземных вод для целей питьевого, хозяйственно-бытового водоснабжения ГУП «ККП ТНЦ СО РАН» (в районе п. Заварзино Томского района Томской области); Тип зоны: Зона санитарной охраны источников водоснабжения и водопроводов питьевого назначения
Весь	вид ограничения (обременения): ограничения прав на земельный участок, предусмотренные статьей 56 Земельного кодекса Российской Федерации; Срок действия: не установлен; реквизиты документа-основания: приказ об утверждении проекта и установлении границ и режима зон санитарной охраны водозаборных скважин №№ 6/94, 7/94, 11/549, 11/550, 5/95, 6/95, 2/97, 3/97, 5/97, 6/97, 1/2003, 2/2003 (п. Зональная станция), № 44/71 (д. Позднеево) для целей питьевого и хозяйственно-бытового водоснабжения населения Зональненского сельского поселения (Томская область, Томский район) от 01.03.2018 № 32 выдан: Департамент природных ресурсов и охраны окружающей среды Томской области; Содержание ограничения (обременения): 2.1. Выявление, тампонирование или восстановление всех старых, бездействующих, дефектных или неправильно эксплуатируемых скважин, представляющих опасность в частности возможности загрязнения водоносных горизонтов. 2.2. Бурение новых скважин и новое строительство, связанное с нарушением почвенного покрова, производится при обязательном согласовании с центром государственного санитарно-эпидемиологического надзора. 2.3. Запрещение закачки отработанных вод в подземные горизонты, подземного складирования твердых отходов и разработки недр земли. 2.4. Размещения складов горюче-смазочных материалов, ядохимикатов и минеральных удобрений, накопителей промстоков, шламохранилищ и других объектов, обуславливающих опасность химического загрязнения подземных вод допускается в пределах третьего пояса ЗСО только при использовании защищенных подземных вод, при условии выполнения специальных мероприятий по защите водоносного горизонта от загрязнения, при наличии санитарно-эпидемиологического заключения центра государственного санитарно-эпидемиологического надзора, выданного с учетом заключения органов геологического контроля. 2.5. Своевременное выполнение необходимых мероприятий по санитарной охране поверхностных вод, имеющих непосредственную гидрологическую связь с используемым водоносным горизонтом, в соответствии с гигиеническими требованиями к охране поверхностных вод. 2.6. Выполнение мероприятий по санитарному благоустройству территории населенных пунктов и других объектов (оборудование канализацией, устройство водонепроницаемых выгребов, организация отвода поверхностного стока и др.). 3. На территории третьего пояса зон санитарной охраны и в полосе водоводов выполняются иные мероприятия, предусмотренные СанПиН 2.1.4.1110-02 «Зоны санитарной охраны источников водоснабжения и	



ДОКУМЕНТ ПОДПИСАН
ЭЛЕКТРОННОЙ ПОДПИСЬЮ


Сертификат: 00BB056B7401CB38D2B3576ACDC8425108

Владелец: ФЕДЕРАЛЬНАЯ СЛУЖБА ГОСУДАРСТВЕННОЙ
РЕГИСТРАЦИИ, КАДАСТРА И КАРТОГРАФИИ
Действителен: с 27.06.2023 по 19.09.2024

полное наименование должности

инициалы, фамилия

Земельный участок			
вид объекта недвижимости			
Лист № 3 раздела 4.1	Всего листов раздела 4.1: 3	Всего разделов: 5	Всего листов выписки: 11
06.02.2024г. № КУВИ-001/2024-37591746			
Кадастровый номер:		70:21:0200050:760	
		<p>водопроводов питьевого назначения» и «Проектом зоны санитарной охраны водозабора Зональненского сельского поселения.»;</p> <p>Реестровый номер границы: 70:14-6.1919; Вид объекта реестра границ: Зона с особыми условиями использования территории;</p> <p>Вид зоны по документу: Зона санитарной охраны водозаборных скважин №№ 6/94, 7/94, 11/549, 11/550, 5/95, 6/95, 2/97, 3/97, 5/97, 6/97, 1/2003, 2/2003 (п. Зональная станция) для целей питьевого и хозяйственно-бытового водоснабжения населения Зональненского сельского поселения (Томская область, Томский район); Тип зоны: Зона санитарной охраны источников водоснабжения и водопроводов питьевого назначения; Номер: б/н</p>	

полное наименование должности	 ДОКУМЕНТ ПОДПИСАН ЭЛЕКТРОННОЙ ПОДПИСЬЮ	инициалы, фамилия
	Сертификат: 00BВ056В7401СВ38D2В3576АСDC8425108 Владелец: ФЕДЕРАЛЬНАЯ СЛУЖБА ГОСУДАРСТВЕННОЙ РЕГИСТРАЦИИ, КАДАСТРА И КАРТОГРАФИИ Действителен: с 27.06.2023 по 19.09.2024	