



АДМИНИСТРАЦИЯ ГОРОДА ТОМСКА ПОСТАНОВЛЕНИЕ

19.03.2024

№ 159

О проведении электронного аукциона на право заключения договора аренды земельного участка по адресу: Российская Федерация, Томская область, Город Томск, г. Томск, Кузовлевский тракт, 4ш

Руководствуясь Земельным кодексом Российской Федерации, постановлением Мэра города Томска от 11.03.2008 № 149 «О регламенте работы администрации города Томска по организации торгов по продаже земельных участков или права их аренды», на основании решения комиссии по вопросам предоставления земельных участков о проведении аукциона на право заключения договора аренды земельного участка по адресу: Российская Федерация, Томская область, Город Томск, г. Томск, Кузовлевский тракт, 4ш (протокол № 137 от 21.11.2023)

ПОСТАНОВЛЯЮ:

1. Департаменту управления муниципальной собственностью администрации Города Томска:

1) осуществить подготовку и разместить в установленном порядке извещение о проведении электронного аукциона на право заключения договора аренды земельного участка по адресу: Российская Федерация, Томская область, Город Томск, г. Томск, Кузовлевский тракт, 4ш с кадастровым номером 70:21:0100001:1809 площадью 2360 кв.м (далее - аукцион) с учетом сведений согласно приложению 1 к настоящему постановлению, предельных параметров разрешенного строительства (реконструкции) объектов капитального строительства согласно приложению 2 к настоящему постановлению и приложению 3 к настоящему постановлению;

2) разместить результаты электронного аукциона;

3) по итогам электронного аукциона заключить договор аренды земельного участка в установленном порядке.

2. Признать утратившим силу постановление администрации Города Томска от 10.08.2023 № 678 «О проведении электронного аукциона на право заключения договора аренды земельного участка по адресу: Российская Федерация, Томская область, Город Томск, г. Томск, Кузовлевский тракт, 4ш».

3. Контроль за исполнением настоящего постановления возложить на заместителя Мэра Города Томска по экономическому развитию.

Мэр Города Томска



Д.А. Махиня



Приложение 1 к постановлению
администрации Города Томска
от 29.03.2024 № 159

1. Предмет электронного аукциона: право на заключение договора аренды земельного участка:
 - 1.1 кадастровый номер: 70:21:0100001:1809;
 - 1.2 адрес: Российская Федерация, Томская область, Город Томск, г. Томск, Кузовлевский тракт, 4ш;
 - 1.3 площадь: 2360 кв.м;
 - 1.4 разрешенное использование: объекты дорожного сервиса, хранение автотранспорта;
 - 1.5 вид права – аренда;
 - 1.6 ограничения:
 - земельный участок полностью расположен в санитарно-защитной зоне имущественного комплекса ООО «Томскнефтехим» на территории г. Томска, Кузовлевский тракт, 2 (реестровый (учетный) номер 70:21-6.460);
 - земельный участок полностью расположен в третьем поясе зоны санитарной охраны водозабора № 2, используемого для целей питьевого и хозяйственно-бытового водоснабжения населения г. Северск ЗАТО Северск Томской области (реестровый номер 70:00-6.499);
 - часть земельного участка площадью 549 кв.м расположена в охранной зоне инженерных коммуникаций (теплотрасса) (постановление администрации Города Томска от 07.09.2018 № 346-з);
 - 1.7 обременения: на территории произрастают деревья и кустарники;
 - 1.8 категория земель: земли населенных пунктов;
 - 1.9 цель предоставления: строительство;
 - 1.10 градостроительный регламент: земельный участок расположен в зоне производственно-коммунальных объектов II класса вредности (II-2), градостроительный регламент которой установлен Правилами землепользования и застройки муниципального образования «Город Томск», утвержденными решением Думы Города Томска от 27.11.2007 № 687, для которой предусмотрены следующие основные виды разрешенного использования:
 - производственная деятельность;
 - недропользование;
 - тяжелая промышленность;
 - легкая промышленность;
 - фармацевтическая промышленность;
 - пищевая промышленность;
 - нефтехимическая промышленность;
 - строительная промышленность;
 - энергетика;
 - склады;
 - складские площадки;
 - целлюлозно-бумажная промышленность;
 - предоставление коммунальных услуг;
 - связь;
 - оказание услуг связи;
 - ветеринарное обслуживание;
 - служебные гаражи;
 - объекты дорожного сервиса;
 - улично-дорожная сеть;
 - благоустройство территории;
 - ритуальная деятельность;
 - хранение автотранспорта;

- историко-культурная деятельность,
- а также вспомогательные виды разрешенного использования:
- административные здания организаций, обеспечивающих предоставление коммунальных услуг;
 - бытовое обслуживание;
 - амбулаторно-поликлиническое обслуживание;
 - религиозное использование;
 - общественное управление;
 - обеспечение научной деятельности;
 - деловое управление;
 - объекты торговли (торговые центры, торгово-развлекательные центры (комплексы);
 - рынки;
 - магазины;
 - банковская и страховая деятельность;
 - общественное питание;
 - выставочно-ярмарочная деятельность;
 - обеспечение занятий спортом в помещениях;
 - обеспечение внутреннего правопорядка,
- и условно разрешенные виды использования:
- гостиничное обслуживание.
2. Начальная цена предмета аукциона (размер ежегодной арендной платы) 365 400 (триста шестьдесят пять тысяч четыреста) рублей 00 копеек.
 3. Шаг аукциона 10 000 (десять тысяч) рублей 00 копеек.
 4. Размер задатка 74 000 (семьдесят четыре тысячи) рублей 00 копеек (перечисляется по реквизитам организатора торгов).
 5. В случае уклонения победителя (единственного участника) электронного аукциона от заключения договора аренды земельного участка, внесенный задаток не возвращается и зачисляется в бюджет муниципального образования «Город Томск».
 6. Победитель (единственный участник) электронного аукциона в течение 30 (тридцати) дней со дня направления договора аренды уполномоченным органом обязан подписать договор аренды земельного участка.
 7. Существенные условия договора аренды земельного участка:
 - 7.1 Предмет договора: арендодатель обязуется передать арендатору во временное возмездное владение и пользование земельный участок из земель населенных пунктов по адресу: Российская Федерация, Томская область, Город Томск, г. Томск, Кузовлевский тракт, 4ш с кадастровым номером 70:21:0100001:1809 площадью 2360 кв.м.
 - 7.2 Размер ежегодной арендной платы за земельный участок: определен по результатам электронного аукциона. Размер ежегодной арендной платы за земельный участок ежегодно изменяется соразмерно уровню инфляции, установленному в федеральном законе о федеральном бюджете на очередной финансовый год и плановый период, который применяется по состоянию на начало очередного финансового года, начиная с года, следующего за годом, в котором заключен договор аренды.
 - 7.3 Цель предоставления земельного участка – для строительства объектов дорожного сервиса, хранения автотранспорта.
 - 7.4 Срок аренды – 5 (пять) лет 6 (шесть) месяцев с даты подписания договора аренды земельного участка.
 - 7.4 Порядок, условия и сроки внесения ежегодной арендной платы: победитель электронного аукциона обязан в порядке, в сроки и на условиях, установленных договором аренды земельного участка, уплачивать сумму ежегодной арендной платы, предложенную победителем аукциона. В случае заключения указанного договора с единственным принявшим участие в аукционе его участником размер ежегодной арендной платы устанавливается в размере, равном начальной цене предмета аукциона, который изменяется соразмерно уровню инфляции, установленному в

федеральном законе о федеральном бюджете на очередной финансовый год и плановый период, который применяется по состоянию на начало очередного финансового года, начиная с года, следующего за годом, в котором заключен договор аренды.

- 7.6 Ответственность арендатора за ненадлежащее исполнение обязательств по договору:
- 7.6.1 В случае несвоевременного исполнения обязательств по уплате арендной платы начисляются проценты в соответствии со ст. 395 Гражданского кодекса Российской Федерации.
- 7.6.2 В случае выявления факта использования земельного участка не в соответствии с его целевым назначением и (или) разрешенным использованием, арендатор обязан уплатить арендодателю штраф за нецелевое использование земельного участка. Сумма такого штрафа определяется как разница между арендной платой, начисленной в соответствии с условиями договора и суммой, начисленной за фактическое использование земельного участка, за период такого использования по правилам и ставкам, установленным муниципальными правовыми актами Города Томска. Штраф подлежит перечислению арендатором на счет арендодателя, определенный в договоре для внесения арендной платы. Уплата штрафа осуществляется в срок, указанный в уведомлении, направленном арендодателем по адресу арендатора, указанному в договоре. Неполучение арендатором уведомления не является основанием для освобождения от уплаты штрафа. Уплата штрафа не освобождает арендатора от обязанности привести использование земельного участка в соответствие его целевому назначению.

Приложение 2 к постановлению
 администрации Города Томска
 от 29.03.2024 № 159

**Предельные параметры разрешенного строительства
 (реконструкции) объектов капитального строительства**

N	Параметр	Единица исчисления	Показатель
1	Минимальная площадь озелененных территорий в границах земельного участка, используемого в соответствии с видами разрешенного использования:	%	
1.1	- объекты дорожного сервиса (4.9.1) - хранение автотранспорта (2.7.1)	от площади земельного участка	15
2	Минимальный отступ зданий, строений, сооружений от границ земельных участков	м	не подлежит установлению
3	Предельное количество этажей для объектов капитального строительства на земельном участке	этаж	не подлежит установлению
4	Максимальный процент застройки в границах земельного участка	%	не подлежит установлению



Приложение 3 к постановлению
администрации Города Томска
от 19.03.2024 № 159

X — площадь объекта;

$$\frac{X}{S} = \text{Кф}; \quad \frac{X}{2360} = 2,4;$$

X = 5664 кв.м;

S - площадь земельного участка;

Кф - коэффициент плотности застройки.

категория объекта капитального
строительства - объект площадью
от 5 000 м² до 10 000 м²

Срок договора аренды (33*2) = 66 месяцев (5 лет 6 месяцев).

Свод правил СП 42.13330.2016

Таблица Б.1 - Показатели плотности застройки участков территориальных зон

Территориальные зоны	Коэффициент застройки	Коэффициент плотности застройки
Жилая		
Застройка многоквартирными многоэтажными жилыми домами	0,4	1,2
То же - реконструируемая	0,6	1,6
Застройка многоквартирными жилыми домами малой и средней этажности	0,4	0,8
Застройка блокированными жилыми домами с приквартирными земельными участками	0,3	0,6
Застройка одно-двухквартирными жилыми домами с приусадебными земельными участками	0,2	0,4
Общественно-деловая		
Многофункциональная застройка	1,0	3,0
Специализированная общественная застройка	0,8	2,4
Производственная		
Промышленная	0,8	2,4
Научно-производственная*	0,6	1,0
Коммунально-складская	0,6	1,8

Приказ Минстроя России от 15.05.2020 №264/пр

Срок, необходимый для выполнения инженерных изысканий, осуществления архитектурно-строительного проектирования и строительства зданий, сооружений (за исключением уникальных объектов капитального строительства)

№ п/п	Категория объекта капитального строительства	Срок, необходимый для выполнения инженерных изысканий, месяцев	Срок, необходимый для осуществления архитектурно-строительного проектирования, месяцев	Срок, необходимый для осуществления строительства зданий и сооружений, месяцев	Общий срок, необходимый для выполнения инженерных изысканий, осуществления архитектурно-строительного проектирования и строительства зданий, сооружений, месяцев
1	2	3	4	5	6
1.	Объекты площадью до 1 500 м ² :	1	5	9	15
2.	Объекты площадью от 1 500 м ² до 5 000 м ² :	3	11	15	29
3.	Объекты площадью от 5 000 м ² до 10 000 м ² :	3	11	19	33
4.	Объекты площадью от 10 000 м ² до 20 000 м ² :	5	12	27	44
5.	Объекты площадью от 20 000 м ² до 30 000 м ² :	5	12	35	52
6.	Объекты площадью 30 000 м ² и более:	6	15	43	64
7.	Комплекс зданий:	6	22	51	79



Публичное акционерное общество «Ростелеком»

ТОМСКИЙ ФИЛИАЛ

пр. Фрунзе, 83а
г. Томск, Россия, 634061
Тел.: (3822) 52 38 63, факс: (3822) 27 91 04
e-mail: info@sibir.rt.ru, web: www.rt.ru

Начальнику
Департамента архитектуры
и градостроительства администрации
города Томска

С.С. Чикову

№
На №02-32/1663 от 14.09.2023
№02-32/1666 от 14.09.2023
№02-32/1669 от 14.09.2023
№02-32/1678 от 15.09.2023
№02-32/1680 от 15.09.2023
№02-32/1683 от 18.09.2023
№02-32/1687 от 18.09.2023
№02-19/11144 от 13.09.2023
№02-19/11207 от 14.09.2023
№02-19/11307 от 18.09.2023
№02-19/11311 от 18.09.2023

О предоставлении информации


Уважаемый Сергей Сергеевич,

В ответ на Ваши запросы о предоставлении информации о возможности подключения (технологического присоединения) объектов капитального строительства к сетям инженерно-технического обеспечения сообщая следующее.

Порядок подключения (технологического присоединения) объектов капитального строительства к сетям электросвязи регулируется Правилами подключения (технологического присоединения) объектов капитального строительства к сетям электросвязи, утвержденными постановлением Правительства РФ от 01.07.2022 №1196.

Пунктом 2 указанных Правил предусмотрено, что заявителем является юридическое лицо или физическое лицо, в том числе индивидуальный предприниматель, намеренные осуществить или осуществляющие строительство (реконструкцию) объекта капитального строительства с последующим подключением (технологическим присоединением) его к сети электросвязи или подключение (технологическое присоединение) объекта капитального строительства к сети электросвязи.

В связи с этим, запрос о выдаче технических условий направляется в ПАО «Ростелеком» застройщиком или подрядчиком и рассматривается в каждом конкретном случае индивидуально. В дальнейшем заключается договор о технологическом присоединении к сетям связи.



Информация о подключении к сетям связи и выдаче технических условий:

Организация, осуществляющая подключение к сетям и выдачу технических условий, – ПАО Ростелеком (г. Томск, пр. Фрунзе, 83а).

Адрес для физ. лиц – г. Томск, пр. Фрунзе, 83а, тел. 8-800-1000-800.

Адрес для юр. лиц – г. Томск, ул. Никитина, 97, (3822) 58-22-09, сот. тел. 8-913-854-37-58.

Срок, в течение которого правообладатель земельного участка может обратиться к ПАО «Ростелеком», в целях заключения договора о подключении (технологическом присоединении) – 1 год с момента выдачи технических условий.

Возможные точки подключения – определяется на момент выдачи технических условий.

Максимальная нагрузка в возможных точках подключения – определяется на момент выдачи технических условий.

Заместитель директора филиала –
Директор по работе с массовым сегментом

О.Н. Болдова

Деркач Лариса Михайловна
(3822) 58-22-42, 8-913-876-15-93

Подписано	Болдова Оксана Николаевна Сертификат № 01726EA60094AFBB9F46839783C9EFCDB9 Действителен с 24.01.2023 по 24.04.2024
-----------	---



АДМИНИСТРАЦИЯ ГОРОДА ТОМСКА
ДЕПАРТАМЕНТ АРХИТЕКТУРЫ И ГРАДОСТРОИТЕЛЬСТВА

Ленина пр., д. 73, Томск, 634050, тел.: (3822) 90-37-30, факс: (3822) 52-69-19, e-mail: maildaig@admin.tomsk.ru

ОКПО 82637098, ИНН/КПП 7017199740 / 701701001

13.09.2023 № 02-19/11144
на № _____ от _____

ПАО «Ростелеком»
Директору Томского филиала
А.И. Махорину
пр. Фрунзе, 83а, г. Томск, 634061
info@sibir.rt.ru

Запрос информации о возможности подключения (технологического присоединения) объектов капитального строительства к сетям инженерно-технического, Кузовлевский тракт, 4ш

Уважаемый Алексей Иванович!


Департамент архитектуры и градостроительства администрации Города Томска готовит к проведению аукциона земельный участок по адресу: Российская Федерация, Томская область, Город Томск, г. Томск, Кузовлевский тракт, 4ш (кадастровый номер 70:21:0100001:1809), площадью 2360 кв.м., в целях строительства «Объекты дорожного сервиса. Хранение автотранспорта».

Для обеспечения реализации полномочий администрации Города Томска по распоряжению земельным участком, в соответствии с пп. 4 п. 3 ст. 39.11 Земельного Кодекса РФ, ч. 7.1 ст. 57.3 Градостроительного Кодекса РФ, прошу Вас подготовить информацию о возможности подключения (технологического присоединения) объектов капитального строительства к сетям инженерно-технического обеспечения – сетям связи, с обязательным указанием:

- срока, в течение которого правообладатель земельного участка может обратиться к ПАО «Ростелеком», в целях заключения договора о подключении (технологическом присоединении) (не менее 3-х месяцев с момента предоставления запрашиваемой информации);
- возможных точек подключения;
- максимальной нагрузки в возможных точках подключения.

Председатель комитета
по управлению проектами

Елена Валерьевна Ермакович



А.А. Татаурова



11143
8
6.

Общество с ограниченной ответственностью «Газпром газораспределение Томск»
(ООО «Газпром газораспределение Томск»)

«___» _____ 20___ г.

№ _____

Информация
о возможности подключения (технологического присоединения) объектов
капитального строительства к сетям инженерно-технического обеспечения
(Газоснабжение)

Заказчик: Департамент архитектуры и градостроительства администрации Города Томска.
Разрешенное использование земельного участка: Объекты дорожного сервиса. Хранение автотранспорта.

Адрес земельного участка: Российская Федерация, Томская область, Город Томск, г. Томск, Кузовлевский тракт, 4ш.

Срок, в течение которого правообладатель земельного участка может обратиться в ООО «Газпром газораспределение Томск», в целях заключения договора о подключении (технологическом присоединении): 1 год с момента предоставления данной информации.

Возможная точка подключения: при условии строительства газопровода-ввода до границы земельного участка. Ближайшая сеть газораспределения ООО «Газпром газораспределение Томск» расположена на удалении ориентировочно 1000,0 м от границ вышеуказанного земельного участка по прямой линии.

Максимальная нагрузка в возможной точке подключения: 5,0 м³/час. (Без учета технической возможности подачи газа по магистральным газопроводам газотранспортной организации).

Начальник Производственного
отдела

М.В.Бовкун

14.09.2023





Нахановича пер., д. 4А, Томск, Россия, 634050
Телефон: +7 (3822) 46-94-69 Факс: +7(3822) 46-97-22
tomskrts.ru

14.09.2023 № 1081/ТРТС/ПС/1838

Председателю
комитета по управлению проектами
Департамента архитектуры и
градостроительства Администрации города Томска
А.А. Татауровой

О возможности подключения объекта
к системе теплоснабжения

Уважаемая Анастасия Александровна!

В ответ на Ваш запрос от 13.09.2023 № 02-19/11145 (вх. от 14.09.2023 № ТГ/5/3417) о предоставлении информации о возможности подключения (технологического присоединения) к сетям теплоснабжения объекта, планируемого к строительству на земельном участке по адресу: г. Томск, Кузовлевский тракт, 4ш, с разрешенным видом использования «Объекты дорожного сервиса. Хранение автотранспорта», сообщаю следующее.

Согласно ч. 2 ст. 23 Закона №190-ФЗ развитие системы теплоснабжения поселения или городского округа осуществляется на основании схемы теплоснабжения, которая должна соответствовать документам территориального планирования поселения или городского округа, в том числе схеме планируемого размещения объектов теплоснабжения в границах поселения или городского округа.

Как установлено пунктом 3 Правил № 2115 – договор о подключении к системе теплоснабжения является публичным для теплоснабжающих организаций, теплосетевых организаций, в том числе единой теплоснабжающей организации. При наличии технической возможности подключения к системе теплоснабжения в соответствующей точке подключения отказ потребителю в заключении договора о подключении в отношении объекта, расположенного в границах радиуса эффективного теплоснабжения, не допускается.

Подключение вышеуказанного объекта к системе теплоснабжения не предоставляется возможным ввиду удаленности подключаемого объекта от существующих тепловых сетей. В соответствии с Приказом Минэнерго России № 212 от 5 марта 2019 года данный объект не входит в зону радиуса эффективного теплоснабжения.

На основании вышеизложенного и принимается во внимание, что подключение объекта не предусмотрено схемой теплоснабжения г. Томска до 2038 года (актуализация на 2024 год), утвержденной Приказом Минэнерго России от 24.08.2023 № 221тд, обеспечение качественного теплоснабжения данного объекта не предоставляется возможным.


Подключение системы теплоснабжения объекта целесообразно выполнить от собственного индивидуального источника тепловой энергии правообладателя земельного участка.

Заместитель генерального директора-
технический директор АО «Томская генерация»
по доверенности от 01.11.2022г. № 1539

исп. Н.Н. Курганская
☎ 614-662

С.Ю. Кузьмин

АКЦИОНЕРНОЕ ОБЩЕСТВО «ТОМСКРТС»



15.09.2023

Информация № 663

о возможности подключения (технологического присоединения) объектов капитального строительства к сетям инженерно-технического обеспечения (водоснабжения и водоотведения)

Заявитель: *Департамент архитектуры и градостроительства администрации Города Томска*

Разрешенное использование земельного участка: *Объекты дорожного сервиса. Хранение автотранспорта.*

Адрес земельного участка: *г. Томск, Кузовлевский тракт, 4и (кадастровый номер 70:21:0100001:1809).*

Срок, в течение которого правообладатель земельного участка может обратиться в ООО «Томскводоканал», в целях заключения договора о подключении (технологическом присоединении): *" 15 " сентября 2026 г.*

Возможные точки подключения:

- водоснабжение:

Подключение к водопроводной линии Д315мм по Кузовлевскому тракту.


- водоотведение:

Подключение к приемному резервуару НСК-2 по Кузовлевскому тракту.

Максимальная нагрузка на хозяйственно-питьевые нужды холодного (в т.ч. горячего водоснабжения) и водоотведения в точках подключения не более *0,500 м³/час (12,000 м³/сут);*

И.о. главного инженера ООО «Томскводоканал»

А. Н. Колосюк



Гришанов

Филиал публично-правовой компании "Роскадастр" по Томской области
полное наименование органа регистрации прав


Выписка из Единого государственного реестра недвижимости об объекте недвижимости

Сведения о характеристиках объекта недвижимости


На основании запроса от 13.09.2023, поступившего на рассмотрение 13.09.2023, сообщаем, что согласно записям Единого государственного реестра недвижимости:

Раздел 1 Лист 1

Земельный участок			
вид объекта недвижимости			
Лист № 1 раздела 1	Всего листов раздела 1: 4	Всего разделов: 7	Всего листов выписки: 11
13.09.2023г. № КУВИ-001/2023-208441018			
Кадастровый номер:	70:21:0100001:1809		
Номер кадастрового квартала:	70:21:0100001		
Дата присвоения кадастрового номера:	09.10.2018		
Ранее присвоенный государственный учетный номер:	данные отсутствуют		
Адрес:	Российская Федерация, Томская область, Город Томск, г. Томск, Кузовлевский тракт, 4ш		
Площадь:	2360 +/- 17		
Кадастровая стоимость, руб.:	8882096		
Кадастровые номера расположенных в пределах земельного участка объектов недвижимости:	данные отсутствуют		
Кадастровые номера объектов недвижимости, из которых образован объект недвижимости:	данные отсутствуют		
Кадастровые номера образованных объектов недвижимости:	данные отсутствуют		
Категория земель:	Земли населенных пунктов		
Виды разрешенного использования:	Объекты дорожного сервиса. Хранение автотранспорта		
Сведения о кадастровом инженере:	34206, образованием земельного участка из земель, находящихся в государственной или муниципальной собственности, расположенного по адресу: Российская Федерация, Томская область, г. Томск, Кузовлевский тракт, 4ш, ф.2017.556692, 2017-12-18		
Сведения о лесах, водных объектах и об иных природных объектах, расположенных в пределах земельного участка:	данные отсутствуют		

полное наименование должности	 ДОКУМЕНТ ПОДПИСАН ЭЛЕКТРОННОЙ ПОДПИСЬЮ Сертификат: 00BV056B7401CB38D2B3576ACDC8425108 Владелец: ФЕДЕРАЛЬНАЯ СЛУЖБА ГОСУДАРСТВЕННОЙ РЕГИСТРАЦИИ, КАДАСТРА И КАРТОГРАФИИ Действителен: с 27.06.2023 по 19.09.2024	инициалы, фамилия

Земельный участок			
вид объекта недвижимости			
Лист № 2 раздела 1	Всего листов раздела 1: 4	Всего разделов: 7	Всего листов выписки: 11
13.09.2023г. № КУВИ-001/2023-208441018			
Кадастровый номер:		70:21:0100001:1809	
Сведения о том, что земельный участок полностью расположен в границах зоны с особыми условиями использования территории, территории объекта культурного наследия, публичного сервитута:		Земельный участок полностью расположен в границах зоны с реестровым номером 70:21-6.460 от 26.09.2012, ограничение использования земельного участка в пределах зоны: Режим территории санитарно-защитной зоны утвержден Постановлением Главного государственного санитарного врача РФ от 25.09.2007 г. № 74, вид/наименование: Санитарно-защитная зона имущественного комплекса ООО "Томскнефтехим" на территории г. Томска, Кузовлевский тракт, 2, тип: Санитарно-защитная зона предприятий, сооружений и иных объектов, дата решения: 22.11.2011, номер решения: 145, наименование ОГВ/ОМСУ: Федеральная служба по надзору в сфере защиты прав потребителей и благополучия человека	
Сведения о том, что земельный участок полностью расположен в границах зоны с особыми условиями использования территории, территории объекта культурного наследия, публичного сервитута:		Земельный участок полностью расположен в границах зоны с реестровым номером 70:00-6.499 от 05.12.2022, ограничение использования земельного участка в пределах зоны: 1. Выявление, тампонирующее или восстановление всех старых, бездействующих, дефектных или неправильно эксплуатируемых скважин, представляющих опасность в части возможности загрязнения водоносных горизонтов. 2. Бурение новых скважин и новое строительство, связанное с нарушением почвенного покрова, производится при обязательном согласовании с центром государственного санитарно-эпидемиологического надзора. 3. Запрещение закачки отработанных вод в подземные горизонты, подземного складирования твердых отходов и разработки недр земли. 4. Запрещение размещения складов горюче - смазочных материалов, ядохимикатов и минеральных удобрений, накопителей промстоков, шламохранилищ и других объектов, обуславливающих опасность химического загрязнения подземных вод. Размещение таких объектов допускается только при использовании защищенных подземных вод, при условии выполнения специальных мероприятий по защите водоносного горизонта от загрязнения при наличии санитарно - эпидемиологического заключения центра государственного санитарно - эпидемиологического надзора, выданного с учетом заключения органов геологического контроля. 5. Своевременное выполнение необходимых мероприятий по санитарной охране поверхностных вод, имеющих непосредственную гидрологическую связь с используемым водоносным горизонтом, в соответствии с гигиеническими требованиями к охране поверхностных вод. 6. Санитарные мероприятия в пределах третьего пояса ЗСО должны выполняться владельцами объектов, оказывающих (или могущих оказать) отрицательное влияние на качество воды источников водоснабжения. 7. На территории третьего пояса ЗСО выполняются иные мероприятия, предусмотренные СанПиН 2.1.4.1110-02 «Зона санитарной охраны источников водоснабжения и водопроводов питьевого назначения» и «Проектом зон санитарной охраны водозаборов № 1 и № 2 г. Северск», вид/наименование: III пояс зоны санитарной охраны водозабора № 2, используемого для целей питьевого и хозяйственно-бытового водоснабжения населения г. Северск ЗАТО Северск Томской области, тип: Зона санитарной охраны источников водоснабжения и водопроводов питьевого назначения, дата решения: 07.11.2022, номер решения: 189, наименование ОГВ/ОМСУ: Департамент природных ресурсов и охраны окружающей среды Томской области	

полное наименование должности	 ДОКУМЕНТ ПОДПИСАН ЭЛЕКТРОННОЙ ПОДПИСЬЮ	инициалы, фамилия
	Сертификат: 00BV056B7401CB38D2B3576ACDC8425108 Владелец: ФЕДЕРАЛЬНАЯ СЛУЖБА ГОСУДАРСТВЕННОЙ РЕГИСТРАЦИИ, КАДАСТРА И КАРТОГРАФИИ Действителен: с 27.06.2023 по 19.09.2024	

Земельный участок
вид объекта недвижимости

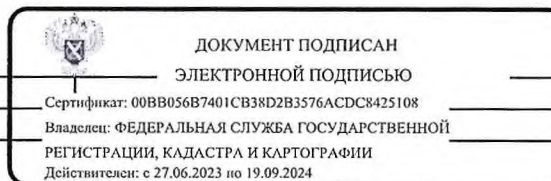
Лист № 3 раздела 1	Всего листов раздела 1: 4	Всего разделов: 7	Всего листов выписки: 11
--------------------	---------------------------	-------------------	--------------------------

13.09.2023г. № КУВИ-001/2023-208441018


Кадастровый номер: 70:21:0100001:1809

Сведения о том, что земельный участок расположен в границах особой экономической зоны, территории опережающего социально-экономического развития, зоны территориального развития в Российской Федерации, игорной зоны:	данные отсутствуют
Сведения о том, что земельный участок расположен в границах особо охраняемой природной территории, охотничьих угодий, лесничеств:	данные отсутствуют
Сведения о результатах проведения государственного земельного надзора:	данные отсутствуют
Сведения о расположении земельного участка в границах территории, в отношении которой утвержден проект межевания территории:	данные отсутствуют
Условный номер земельного участка:	данные отсутствуют
Сведения о принятии акта и (или) заключении договора, предусматривающих предоставление в соответствии с земельным законодательством исполнительным органом государственным органом власти или органом местного самоуправления, находящегося в государственной или муниципальной собственности земельного участка для строительства наемного дома социального использования или наемного дома коммерческого использования:	данные отсутствуют
Сведения о том, что земельный участок или земельные участки образованы на основании решения об изъятии земельного участка и (или) расположенного на нем объекта недвижимости для государственных или муниципальных нужд:	данные отсутствуют
Сведения о том, что земельный участок образован из земель или земельного участка, государственная собственность на которые не разграничена:	данные отсутствуют
Сведения о наличии земельного спора о местоположении границ земельных участков:	данные отсутствуют
Статус записи об объекте недвижимости:	Сведения об объекте недвижимости имеют статус "актуальные"
Особые отметки:	Сведения об ограничениях права на объект недвижимости, обременениях данного объекта, не зарегистрированных в реестре прав, ограничений прав и обременений недвижимого имущества: вид ограничения (обременения): ограничения прав на земельный участок, предусмотренные статьей 56

полное наименование должности	инициалы, фамилия
-------------------------------	-------------------



Земельный участок			
вид объекта недвижимости			
Лист № 4 раздела 1	Всего листов раздела 1: 4	Всего разделов: 7	Всего листов выписки: 11
13.09.2023г. № КУВИ-001/2023-208441018			
Кадастровый номер:		70:21:0100001:1809	
		Земельного кодекса Российской Федерации; срок действия: с 09.07.2020; реквизиты документа-основания: постановление «Об установлении размера санитарно-защитной зоны имущественного комплекса ООО «Томскнефтехим» на территории города Томска Томской области, Кузовлевский тракт, д.2» от 22.11.2011 № 145 выдан: Федеральная служба по надзору в сфере защиты прав потребителей и благополучия человека. вид ограничения (обременения): ограничения прав на земельный участок, предусмотренные статьей 56 Земельного кодекса Российской Федерации; срок действия: с 27.06.2023; реквизиты документа-основания: приказ об установлении границ и режима зон санитарной охраны водозаборов № 1 и № 2, используемых для целей питьевого и хозяйственно-бытового водоснабжения населения г. Северск ЗАТО Северск Томской области от 07.11.2022 № 189 выдан: Департамент природных ресурсов и охраны окружающей среды Томской области. Сведения, необходимые для заполнения раздела: 2 - Сведения о зарегистрированных правах, отсутствуют.	
Получатель выписки:		Ермакович Елена Валерьевна, действующий(ая) на основании документа "" ДЕПАРТАМЕНТ АРХИТЕКТУРЫ И ГРАДОСТРОИТЕЛЬСТВА АДМИНИСТРАЦИИ ГОРОДА ТОМСКА	

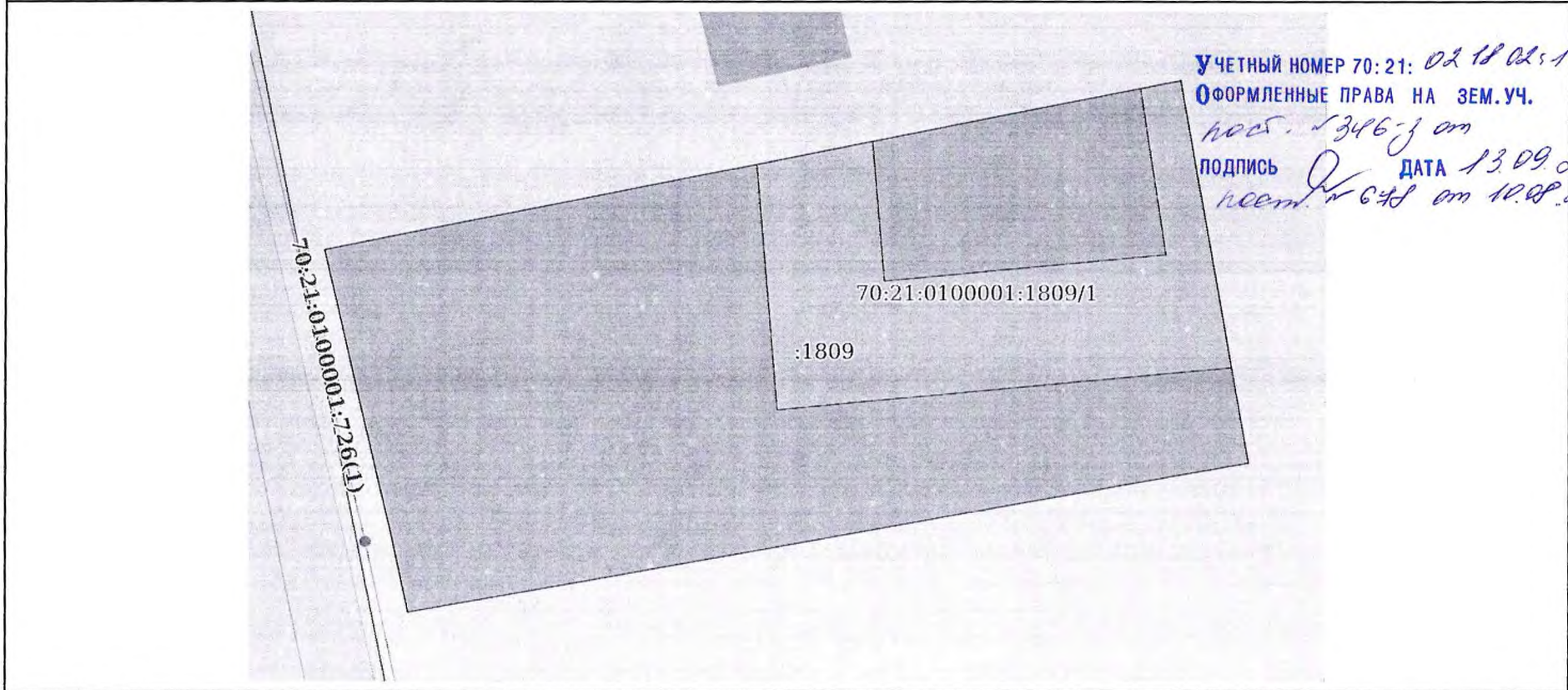
полное наименование должности	 ДОКУМЕНТ ПОДПИСАН ЭЛЕКТРОННОЙ ПОДПИСЬЮ	инициалы, фамилия
	Сертификат: 00BV056B7401CB38D2B3576ACDC8425108 Владелец: ФЕДЕРАЛЬНАЯ СЛУЖБА ГОСУДАРСТВЕННОЙ РЕГИСТРАЦИИ, КАДАСТРА И КАРТОГРАФИИ Действителен: с 27.06.2023 по 19.09.2024	

Выписка из Единого государственного реестра недвижимости об объекте недвижимости
Описание местоположения земельного участка


Земельный участок			
вид объекта недвижимости			
Лист № 1 раздела 3	Всего листов раздела 3: 1	Всего разделов: 7	Всего листов выписки: 11

13.09.2023г. № КУВИ-001/2023-208441018	
Кадастровый номер:	70:21:0100001:1809

План (чертеж, схема) земельного участка




Масштаб 1:500 Условные обозначения:

полное наименование должности	 ДОКУМЕНТ ПОДПИСАН ЭЛЕКТРОННОЙ ПОДПИСЬЮ	инициалы, фамилия
	Сертификат: 00BV056B7401CB38D2B3576ACDC8425108 Владелец: ФЕДЕРАЛЬНАЯ СЛУЖБА ГОСУДАРСТВЕННОЙ РЕГИСТРАЦИИ, КАДАСТРА И КАРТОГРАФИИ Действителен: с 27.06.2023 по 19.09.2024	

Выписка из Единого государственного реестра недвижимости об объекте недвижимости
Описание местоположения земельного участка

Земельный участок			
вид объекта недвижимости			
Лист № 1 раздела 3.1	Всего листов раздела 3.1: 1	Всего разделов: 7	Всего листов выписки: 11
13.09.2023г. № КУВИ-001/2023-208441018			
Кадастровый номер:		70:21:0100001:1809	

Описание местоположения границ земельного участка							
№ п/п	Номер точки		Дирекционный угол	Горизонтальное проложение, м	Описание закрепления на местности	Кадастровые номера смежных участков	Сведения об адресах правообладателей смежных земельных участков
	начальная	конечная					
1	2	3	4	5	6	7	8
1	1.1.1	1.1.2	78°44.3'	37.28	данные отсутствуют	данные отсутствуют	данные отсутствуют
2	1.1.2	1.1.3	78°42.1'	10.05	данные отсутствуют	данные отсутствуют	данные отсутствуют
3	1.1.3	1.1.4	78°44.0'	23.19	данные отсутствуют	данные отсутствуют	данные отсутствуют
4	1.1.4	1.1.5	78°41.4'	3.47	данные отсутствуют	данные отсутствуют	данные отсутствуют
5	1.1.5	1.1.6	169°58.3'	24.75	данные отсутствуют	данные отсутствуют	данные отсутствуют
6	1.1.6	1.1.7	170°0.7'	8.24	данные отсутствуют	данные отсутствуют	данные отсутствуют
7	1.1.7	1.1.8	259°47.7'	72.19	данные отсутствуют	данные отсутствуют	данные отсутствуют
8	1.1.8	1.1.9	347°47.0'	6.95	данные отсутствуют	данные отсутствуют	данные отсутствуют
9	1.1.9	1.1.1	346°28.5'	24.72	данные отсутствуют	данные отсутствуют	данные отсутствуют



ДОКУМЕНТ ПОДПИСАН
ЭЛЕКТРОННОЙ ПОДПИСЬЮ


Сертификат: 00BV056B7401CB38D2B3576ACDC8425108
Владелец: ФЕДЕРАЛЬНАЯ СЛУЖБА ГОСУДАРСТВЕННОЙ
РЕГИСТРАЦИИ, КАДАСТРА И КАРТОГРАФИИ
Действителен: с 27.06.2023 по 19.09.2024

полное наименование должности	инициалы, фамилия
-------------------------------	-------------------

Выписка из Единого государственного реестра недвижимости об объекте недвижимости
Описание местоположения земельного участка

Земельный участок			
вид объекта недвижимости			
Лист № 1 раздела 3.2	Всего листов раздела 3.2: 1	Всего разделов: 7	Всего листов выписки: 11
13.09.2023г. № КУВИ-001/2023-208441018			
Кадастровый номер:		70:21:0100001:1809	

Сведения о характерных точках границы земельного участка				
Система координат МСК 70, зона 4				
Номер точки	Координаты, м		Описание закрепления на местности	Средняя квадратичная погрешность определения координат характерных точек границ земельного участка, м
	X	Y		
1	2	3	4	5
1	363895.42	4327600.33	-	0.1
2	363902.7	4327636.89	-	0.1
3	363904.67	4327646.75	-	0.1
4	363909.2	4327669.49	-	0.1
5	363909.88	4327672.89	-	0.1
6	363885.51	4327677.2	-	0.1
7	363877.39	4327678.63	-	0.1
8	363864.6	4327607.58	-	0.1
9	363871.39	4327606.11	-	0.1
1	363895.42	4327600.33	-	0.1

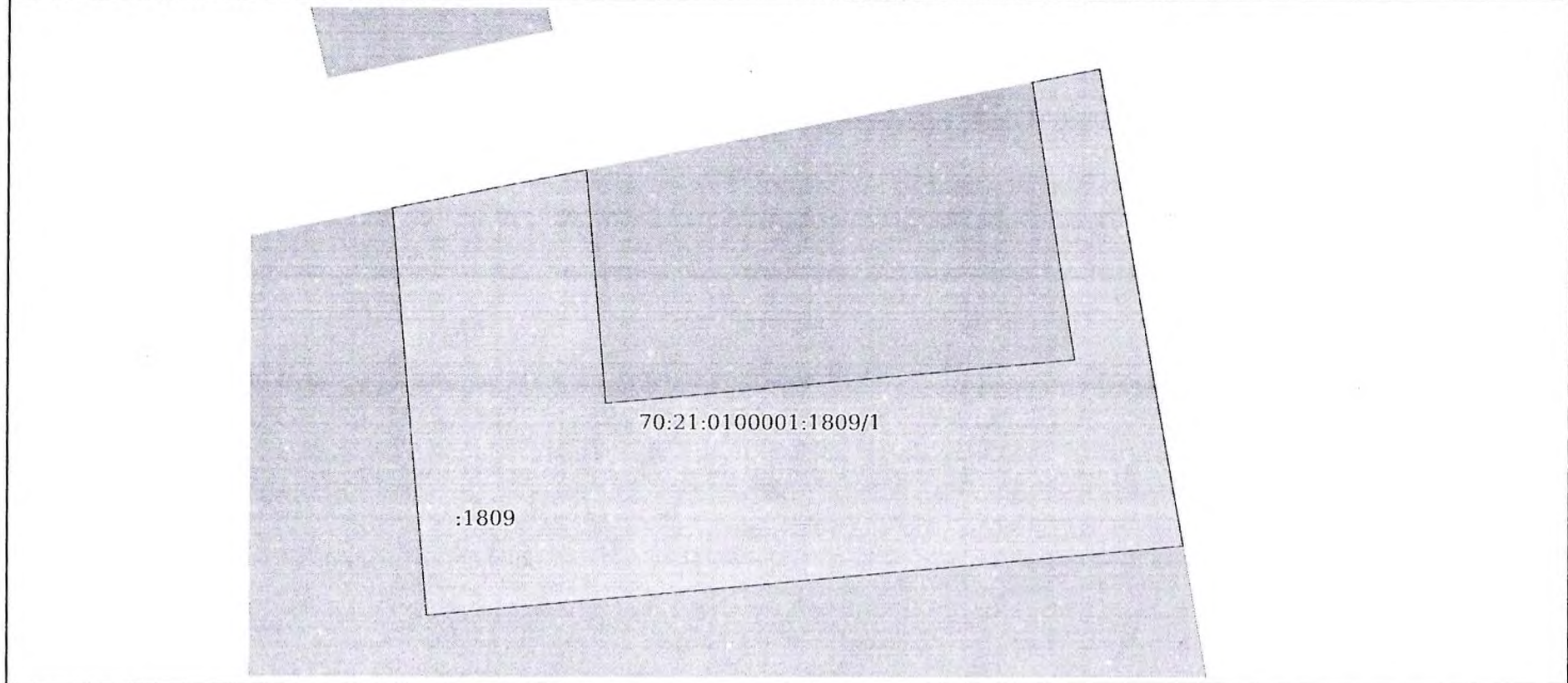
полное наименование должности	 ДОКУМЕНТ ПОДПИСАН ЭЛЕКТРОННОЙ ПОДПИСЬЮ Сертификат: 00BV056B7401CB38D2B3576ACDC8425108 Владелец: ФЕДЕРАЛЬНАЯ СЛУЖБА ГОСУДАРСТВЕННОЙ РЕГИСТРАЦИИ, КАДАСТРА И КАРТОГРАФИИ Действителен: с 27.06.2023 по 19.09.2024	инициалы, фамилия

Выписка из Единого государственного реестра недвижимости об объекте недвижимости
Сведения о частях земельного участка


Земельный участок			
вид объекта недвижимости			
Лист № 1 раздела 4	Всего листов раздела 4: 1	Всего разделов: 7	Всего листов выписки: 11

13.09.2023г. № КУВИ-001/2023-208441018	
Кадастровый номер:	70:21:0100001:1809

План (чертеж, схема) части земельного участка	Учетный номер части: 70:21:0100001:1809/1
---	---




Масштаб 1:300	Условные обозначения:
---------------	-----------------------

полное наименование должности	 ДОКУМЕНТ ПОДПИСАН ЭЛЕКТРОННОЙ ПОДПИСЬЮ	инициалы, фамилия
	Сертификат: 00BV056B7401CB38D2B3576ACDC8425108 Владелец: ФЕДЕРАЛЬНАЯ СЛУЖБА ГОСУДАРСТВЕННОЙ РЕГИСТРАЦИИ, КАДАСТРА И КАРТОГРАФИИ Действителен: с 27.06.2023 по 19.09.2024	


Выписка из Единого государственного реестра недвижимости об объекте недвижимости
Сведения о частях земельного участка

Земельный участок			
вид объекта недвижимости			
Лист № 1 раздела 4.1	Всего листов раздела 4.1: 2	Всего разделов: 7	Всего листов выписки: 11
13.09.2023г. № КУВИ-001/2023-208441018			
Кадастровый номер:		70:21:0100001:1809	

Учетный номер части	Площадь, м2	Содержание ограничения в использовании или ограничения права на объект недвижимости или обременения объекта недвижимости
1	2	3
70:21:0100001:1809/1	549	данные отсутствуют
	Весь	вид ограничения (обременения): ограничения прав на земельный участок, предусмотренные статьей 56 Земельного кодекса Российской Федерации; Срок действия: не установлен; реквизиты документа-основания: постановление «Об установлении размера санитарно-защитной зоны имущественного комплекса ООО «Томскнефтехим» на территории города Томска Томской области, Кузовлевский тракт, д.2» от 22.11.2011 № 145 выдан: Федеральная служба по надзору в сфере защиты прав потребителей и благополучия человека; Содержание ограничения (обременения): Режим территории санитарно-защитной зоны утвержден Постановлением Главного государственного санитарного врача РФ от 25.09.2007 г. № 74; Реестровый номер границы: 70:21-6.460; Вид объекта реестра границ: Зона с особыми условиями использования территории; Вид зоны по документу: Санитарно-защитная зона имущественного комплекса ООО "Томскнефтехим" на территории г. Томска, Кузовлевский тракт, 2; Тип зоны: Санитарно-защитная зона предприятий, сооружений и иных объектов
	Весь	вид ограничения (обременения): ограничения прав на земельный участок, предусмотренные статьей 56 Земельного кодекса Российской Федерации; Срок действия: не установлен; реквизиты документа-основания: приказ об установлении границ и режима зон санитарной охраны водозаборов № 1 и № 2, используемых для целей питьевого и хозяйственно-бытового водоснабжения населения г. Северск ЗАТО Северск Томской области от 07.11.2022 № 189 выдан: Департамент природных ресурсов и охраны окружающей среды Томской области; Содержание ограничения (обременения): 1. Выявление, тампонирующее или восстановление всех старых, бездействующих, дефектных или неправильно эксплуатируемых скважин, представляющих опасность в части возможности загрязнения водоносных горизонтов. 2. Бурение новых скважин и новое строительство, связанное с нарушением почвенного покрова, производится при обязательном согласовании с центром государственного санитарно-эпидемиологического надзора. 3. Запрещение закачки отработанных вод в подземные горизонты, подземного складирования твердых отходов и разработки недр земли. 4. Запрещение размещения складов горюче - смазочных материалов, ядохимикатов и минеральных удобрений, накопителей промстоков, шламохранилищ и других объектов, обуславливающих опасность химического загрязнения подземных вод. Размещение таких объектов допускается только при использовании защищенных подземных вод, при условии выполнения специальных мероприятий по защите водоносного горизонта от загрязнения при наличии санитарно - эпидемиологического заключения центра государственного санитарно -

	 ДОКУМЕНТ ПОДПИСАН ЭЛЕКТРОННОЙ ПОДПИСЬЮ Сертификат: 00BV056B7401CB38D2B3576ACDC8425108 Владелец: ФЕДЕРАЛЬНАЯ СЛУЖБА ГОСУДАРСТВЕННОЙ РЕГИСТРАЦИИ, КАДАСТРА И КАРТОГРАФИИ Действителен: с 27.06.2023 по 19.09.2024	
полное наименование должности	инициалы, фамилия	


Земельный участок			
вид объекта недвижимости			
Лист № 2 раздела 4.1	Всего листов раздела 4.1: 2	Всего разделов: 7	Всего листов выписки: 11
13.09.2023г. № КУВИ-001/2023-208441018			
Кадастровый номер:		70:21:0100001:1809	
	<p>эпидемиологического надзора, выданного с учетом заключения органов геологического контроля. 5. Своевременное выполнение необходимых мероприятий по санитарной охране поверхностных вод, имеющих непосредственную гидрологическую связь с используемым водоносным горизонтом, в соответствии с гигиеническими требованиями к охране поверхностных вод.</p> <p>6. Санитарные мероприятия в пределах третьего пояса ЗСО должны выполняться владельцами объектов, оказывающих (или могущих оказать) отрицательное влияние на качество воды источников водоснабжения. 7. На территории третьего пояса ЗСО выполняются иные мероприятия, предусмотренные СанПиН 2.1.4.1110-02 «Зона санитарной охраны источников водоснабжения и водопроводов питьевого назначения» и «Проектом зон санитарной охраны водозаборов № 1 и № 2 г. Северск».; Реестровый номер границы: 70:00-6.499; Вид объекта реестра границ: Зона с особыми условиями использования территории; Вид зоны по документу: III пояс зоны санитарной охраны водозабора № 2, используемого для целей питьевого и хозяйственно-бытового водоснабжения населения г. Северск ЗАТО Северск Томской области; Тип зоны: Зона санитарной охраны источников водоснабжения и водопроводов питьевого назначения</p>		

	 ДОКУМЕНТ ПОДПИСАН ЭЛЕКТРОННОЙ ПОДПИСЬЮ	
полное наименование должности	Сертификат: 00BB056B7401CB38D2B3576ACDC8425108 Владелец: ФЕДЕРАЛЬНАЯ СЛУЖБА ГОСУДАРСТВЕННОЙ РЕГИСТРАЦИИ, КАДАСТРА И КАРТОГРАФИИ Действителен: с 27.06.2023 по 19.09.2024	инициалы, фамилия

Выписка из Единого государственного реестра недвижимости об объекте недвижимости
Сведения о частях земельного участка

Земельный участок			
вид объекта недвижимости			
Лист № 1 раздела 4.2	Всего листов раздела 4.2: 1	Всего разделов: 7	Всего листов выписки: 11
13.09.2023г. № КУВИ-001/2023-208441018			
Кадастровый номер:		70:21:0100001:1809	

Сведения о характерных точках границы части (частей) земельного участка				
Учетный номер части: 70:21:0100001:1809/1				
Система координат МСК 70, зона 4				
Номер точки	Координаты, м		Описание закрепления на местности	Средняя квадратичная погрешность определения координат характерных точек границ земельного участка, м
	X	Y		
1	2	3	4	5
1	363902.7	4327636.89	-	0.1
2	363904.67	4327646.75	-	0.1
3	363892.81	4327647.8	-	0.1
4	363895.04	4327671.67	-	0.1
5	363909.2	4327669.49	-	0.1
6	363909.88	4327672.89	-	0.1
7	363885.51	4327677.2	-	0.1
8	363881.92	4327638.72	-	0.1
1	363902.7	4327636.89	-	0.1

	 <p>ДОКУМЕНТ ПОДПИСАН ЭЛЕКТРОННОЙ ПОДПИСЬЮ</p> <p>Сертификат: 00BV056B7401CB38D2B3576ACDC8425108 Владелец: ФЕДЕРАЛЬНАЯ СЛУЖБА ГОСУДАРСТВЕННОЙ РЕГИСТРАЦИИ, КАДАСТРА И КАРТОГРАФИИ Действителен: с 27.06.2023 по 19.09.2024</p>	
полное наименование должности	инициалы, фамилия	