



## АДМИНИСТРАЦИЯ ГОРОДА ТОМСКА ПОСТАНОВЛЕНИЕ

05.05.2023

№ 390

О проведении электронного аукциона на право заключения договора аренды земельного участка по адресу: Российская Федерация, Томская область, Город Томск, город Томск, Кузовлевский тракт, 4/22

Руководствуясь Земельным кодексом Российской Федерации, постановлением Мэра города Томска от 11.03.2008 № 149 «О регламенте работы администрации города Томска по организации торгов по продаже земельных участков или права их аренды», на основании решения комиссии по вопросам предоставления земельных участков о проведении аукциона на право заключения договора аренды земельного участка по адресу: Российская Федерация, Томская область, Город Томск, город Томск, Кузовлевский тракт, 4/22 (протокол № 44 от 28.03.2023)

### ПОСТАНОВЛЯЮ:

1. Департаменту управления муниципальной собственностью администрации Города Томска:

1) осуществить подготовку и разместить в установленном порядке извещение о проведении электронного аукциона на право заключения договора аренды земельного участка по адресу: Российская Федерация, Томская область, Город Томск, город Томск, Кузовлевский тракт, 4/22 с кадастровым номером 70:21:0100001:1921 площадью 5000 кв.м (далее - аукцион) с учетом сведений согласно приложению 1 к настоящему постановлению и предельных параметров разрешенного строительства (реконструкции) объектов капитального строительства согласно приложению 2 к настоящему постановлению;

2) разместить результаты электронного аукциона;

3) по итогам электронного аукциона заключить договор аренды земельного участка в установленном порядке.

2. Признать утратившим силу постановление администрации Города Томска от 07.02.2023 № 106 «О проведении аукциона на право заключения договора аренды земельного участка по адресу: Российская Федерация, Томская область, Город Томск, город Томск, Кузовлевский тракт, 4/22».

3. Контроль за исполнением настоящего постановления возложить на заместителя Мэра Города Томска по экономическому развитию.

И.о. Мэра Города Томска



М.А. Ратнер

1. Предмет электронного аукциона: право на заключение договора аренды земельного участка:
  - 1.1 кадастровый номер: 70:21:0100001:1921;
  - 1.2 адрес: Российская Федерация, Томская область, Город Томск, город Томск, Кузовлевский тракт, 4/22;
  - 1.3 площадь: 5000 кв.м;
  - 1.4 разрешенное использование: склады;
  - 1.5 вид права: аренда;
  - 1.6 ограничения:
    - земельный участок полностью расположен в санитарно-защитной зоне имущественного комплекса ООО «Томскнефтехим» на территории г. Томска, Кузовлевский тракт, 2, утвержденной Постановлением Главного государственного санитарного врача РФ от 25.09.2007 № 74 (реестровый номер 70:21-6.460);
    - земельный участок полностью расположен в зоне санитарной охраны (III пояса) водозаборных скважин №№ 26А/1, 26А/2, 26А/3, 26А/4, 26А/5, 26А/6 для целей питьевого и хозяйственно-бытового водоснабжения объектов ЗАО «ЛПК «Партнер-Томск» (г. Томск, Кузовлевский тракт, д. 4, строение 2, утвержденной приказом Департамента природных ресурсов и охраны окружающей среды Томской области от 03.09.2014 № 341) (реестровый номер 70:21-6.1660);
  - 1.7 обременения: территория заросла травой и кустарниками;
  - 1.8 категория земель: земли населенных пунктов;
  - 1.9 цель предоставления: строительство;
  - 1.10 градостроительный регламент: земельный участок расположен в территориальной зоне производственно-коммунальных объектов II класса вредности (П-2), градостроительный регламент которой установлен Правилами землепользования и застройки муниципального образования «Город Томск», утвержденными решением Думы города Томска от 27.11.2007 № 687.
2. Начальная цена предмета электронного аукциона (размер ежегодной арендной платы) 790 200 (семьсот девяносто тысяч двести) рублей 00 копеек.
3. Шаг аукциона 23 000 (двадцать три тысячи) рублей 00 копеек.
4. Размер задатка 159 000 (сто пятьдесят девять тысяч) рублей 00 копеек (перечисляется по реквизитам организатора торгов).
5. В случае уклонения победителя (единственного участника) электронного аукциона от заключения договора аренды земельного участка, внесенный задаток не возвращается и зачисляется в бюджет муниципального образования «Город Томск».
6. Победитель (единственный участник) электронного аукциона в течение 30 (тридцати) дней со дня направления договора аренды уполномоченным органом обязан подписать договор аренды земельного участка.
7. Существенные условия договора аренды земельного участка:
  - 7.1 Предмет договора: арендодатель обязуется передать арендатору во временное возмездное владение и пользование земельный участок из земель населенных пунктов по адресу: Российская Федерация, Томская область, Город Томск, город Томск, Кузовлевский тракт, 4/22 с кадастровым номером 70:21:0100001:1921 площадью 5000 кв.м.
  - 7.2 Размер ежегодной арендной платы за земельный участок: определен по результатам электронного аукциона. Размер ежегодной арендной платы за земельный участок ежегодно изменяется соразмерно уровню инфляции, установленному в федеральном законе о федеральном бюджете на очередной финансовый год и плановый период,

который применяется по состоянию на начало очередного финансового года, начиная с года, следующего за годом, в котором заключен договор аренды.

- 7.3 Цель предоставления земельного участка – строительство складов.
- 7.4 Срок аренды – 5 (пять) лет 6 (шесть) месяцев с даты подписания договора аренды земельного участка.
- 7.5 Порядок, условия и сроки внесения ежегодной арендной платы: победитель электронного аукциона обязан в порядке, в сроки и на условиях, установленных договором аренды земельного участка, уплачивать сумму ежегодной арендной платы, предложенную победителем электронного аукциона. В случае заключения указанного договора с единственным принявшим участие в аукционе его участником размер ежегодной арендной платы устанавливается в размере, равном начальной цене предмета электронного аукциона, который изменяется соразмерно уровню инфляции, установленному в федеральном законе о федеральном бюджете на очередной финансовый год и плановый период, который применяется по состоянию на начало очередного финансового года, начиная с года, следующего за годом, в котором заключен договор аренды.
- 7.6 Ответственность арендатора за ненадлежащее исполнение обязательств по договору:
  - 7.6.1 В случае несвоевременного исполнения обязательств по уплате арендной платы начисляются проценты в соответствии со ст. 395 Гражданского кодекса Российской Федерации.
  - 7.6.2 В случае выявления факта использования земельного участка не в соответствии с его целевым назначением и (или) разрешенным использованием, арендатор обязан уплатить арендодателю штраф за нецелевое использование земельного участка. Сумма такого штрафа определяется как разница между арендной платой, начисленной в соответствии с условиями договора и суммой, начисленной за фактическое использование земельного участка, за период такого использования по правилам и ставкам, установленным муниципальными правовыми актами Города Томска. Штраф подлежит перечислению арендатором на счет арендодателя, определенный в договоре для внесения арендной платы. Уплата штрафа осуществляется в срок, указанный в уведомлении, направленном арендодателем по адресу арендатора, указанному в договоре. Неполучение арендатором уведомления не является основанием для освобождения от уплаты штрафа. Уплата штрафа не освобождает арендатора от обязанности привести использование земельного участка в соответствие его целевому назначению.

Приложение 2 к постановлению  
администрации Города Гомска  
от 05.05.2023 № 310



**Предельные параметры разрешенного строительства  
(реконструкции) объектов капитального строительства**

N	Параметр	Единица исчисления	Показатель
1	Минимальная площадь озелененных территорий в границах земельного участка, используемого в соответствии с видами разрешенного использования:	% от площади земельного участка	
1.1	- склады (6.9)		15
2	Минимальный отступ зданий, строений, сооружений от границ земельных участков	м	не подлежит установлению
3	Предельное количество этажей для объектов капитального строительства на земельном участке	этаж	не подлежит установлению
4	Максимальный процент застройки в границах земельного участка	%	не подлежит установлению



Общество с ограниченной ответственностью «Газпром газораспределение Томск»  
(ООО «Газпром газораспределение Томск»)

«\_\_\_» \_\_\_\_\_ 20\_\_\_ г.

№ \_\_\_\_\_

### Информация

о возможности подключения (технологического присоединения) объектов  
капитального строительства к сетям инженерно-технического обеспечения  
(Газоснабжение)

**Заказчик:** Департамент архитектуры и градостроительства администрации Города Томска.

**Разрешенное использование земельного участка:** Склады (код 6.9).

**Адрес земельного участка:** Российская Федерация, Томская область, Город Томск, город Томск, Кузовлевский тракт, 4/22.

**Срок, в течение которого правообладатель земельного участка может обратиться в ООО «Газпром газораспределение Томск», в целях заключения договора о подключении (технологическом присоединении):** 1 год с момента предоставления данной информации.

**Возможная точка подключения:** при условии строительства распределительного газопровода высокого давления (с установкой пункта редуцирования газа) до границы земельного участка. Ближайшая сеть газораспределения ООО «Газпром газораспределение Томск» расположена на удалении ориентировочно 50 м, по прямой линии, от границ вышеуказанного земельного участка.

**Максимальная нагрузка в возможной точке подключения:** 5,0 м<sup>3</sup>/час. (Без учета технической возможности подачи газа по магистральным газопроводам газотранспортной организации).

Начальник Производственного  
отдела

М.В.Бовкун

09.11.2022





**ИНТЕР РАО**  
ТОМСК РТС

Нахановича пер., д. 4А, Томск, Россия, 634050  
Телефон: +7 (3822) 46-94-69 Факс: +7(3822) 46-97-22  
tomskrts.ru

11.11.2022 № 1261/ТРТС/ПС/2339

Председателю  
комитета по управлению проектами  
Департамента архитектуры и  
градостроительства Администрации города Томска  
А.А. Татауровой

О возможности подключения объекта  
к системе теплоснабжения

Уважаемая Анастасия Александровна!

В ответ на Ваш запрос от 07.11.2022 № 02-19/11140 (вх. от 07.11.2022 № ТГ/5/3941) о предоставлении информации о возможности подключения (технологического присоединения) к сетям теплоснабжения объекта, планируемого к строительству на земельном участке по адресу: г. Томск, Кузовлевский тракт, 4/22, с разрешенным видом использования «Склады (код 6.9)», сообщая следующее.

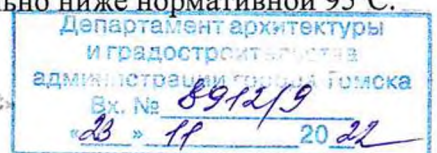
Согласно ч. 2 ст. 23 Закона №190-ФЗ развитие системы теплоснабжения поселения или городского округа осуществляется на основании схемы теплоснабжения, которая должна соответствовать документам территориального планирования поселения или городского округа, в том числе схеме планируемого размещения объектов теплоснабжения в границах поселения или городского округа.

Как установлено пунктом 3 Правил № 2115 – договор о подключении к системе теплоснабжения является публичным для теплоснабжающих организаций, теплосетевых организаций, в том числе единой теплоснабжающей организации. При наличии технической возможности подключения к системе теплоснабжения в соответствующей точке подключения отказ потребителю в заключении договора о подключении в отношении объекта, расположенного в границах радиуса эффективного теплоснабжения, не допускается.

Подключение вышеуказанного объекта к системе теплоснабжения не предоставляется возможным ввиду удаленности подключаемого объекта от существующих тепловых сетей. В соответствии с Приказом Минэнерго России № 212 от 5 марта 2019 года данный объект не входит в зону радиуса эффективного теплоснабжения.

Согласно Схеме теплоснабжения города Томска до 2037 г., утвержденной приказом Минэнерго России № 862 от 24.08.2022, а также в соответствии с действующим СП 124.13330.2012 «СНиП 41-02-2003. Тепловые сети» (утв. приказом Министерства регионального развития РФ от 30 июня 2012 г. № 280), наименьший внутренний диаметр труб в тепловых сетях должен приниматься не менее 32 мм, при этом в соответствии с СП 60.13330.2016 «Отопление, вентиляция и кондиционирование воздуха» (утв. приказом Министерства строительства и жилищно-коммунального хозяйства Российской Федерации от 16 декабря 2016 г. № 968/пр) температурный график теплоносителя в системе отопления принимается 95/70°C. В случаях подключения объектов с низкой тепловой нагрузкой (менее 0,1 Гкал/ч), находящихся на значительном удалении от точки подключения (более 50 метров), тепловые потери вкупе с низкой скоростью циркуляции теплоносителя приводят к значительному снижению температуры теплоносителя на вводе в здание и несоблюдению температурного графика работы системы теплоснабжения. В таких случаях температура теплоносителя на вводе тепловой сети будет значительно ниже нормативной 95°C.

АКЦИОНЕРНОЕ ОБЩЕСТВО «ТОМСКРТС»



Подключение системы теплоснабжения объекта целесообразно выполнить от собственного индивидуального источника тепловой энергии правообладателя земельного участка.

Заместитель генерального директора-  
технический директор АО «Томская генерация»  
по доверенности от 01.11.2022г. № 1539



С.Ю. Кузьмин

исп. Н.Н. Курганская  
☎ 614-662



"10" ноября 2022 г.

## Информация № 645

о возможности подключения (технологического присоединения) объектов капитального строительства к сетям инженерно-технического обеспечения (водоснабжения и водоотведения)

Заявитель: *Департамент архитектуры и градостроительства администрации Города Томска*

Разрешенное использование земельного участка: *Склады*

Адрес земельного участка: *г. Томск, Кузовлевский тракт, 4/22*

Срок, в течение которого правообладатель земельного участка может обратиться в ООО «Томскводоканал», в целях заключения договора о подключении (технологическом присоединении): *" 10 " ноября 2023 г.*

**Возможные точки подключения:**

- водоснабжение:

*Подключение к водопроводной линии 2Д315мм в районе Кузовлевского тракта.*

- водоотведение:

*Подключение к приемному резервуару НСК-2 по Кузовлевскому тракту.*

Максимальная нагрузка на хозяйственно-питьевые нужды холодного (в т.ч. горячего водоснабжения) и водоотведения в точках подключения не более *0,042 м<sup>3</sup>/час (1,000 м<sup>3</sup>/сут);*

Главный инженер ООО «Томскводоканал»



И. А. Мажейкин





Публичное акционерное общество междугородной  
и международной электрической связи «Ростелеком»

МАКРОРЕГИОНАЛЬНЫЙ ФИЛИАЛ «СИБИРЬ»  
ТОМСКИЙ ФИЛИАЛ

пр. Фрунзе, 83а  
г. Томск, Россия 634061  
Тел.: (3822) 52 38 63, факс: (3822) 27 91 04  
e-mail: info@sibir.rt.ru, web: www.rt.ru

10.11.2022 № 1138

На № \_\_\_\_\_ от \_\_\_\_\_

44493  
2022.11.10

Председателю комитета  
по управлению проектами  
Администрация г. Томска  
Департамент архитектуры и  
градостроительства  
А.А. Татауровой

**Информация о возможности подключения (технологического присоединения)  
объектов капитального строительства к сетям инженерно-технического  
обеспечения к сетям связи (телефонизации и радиофикации)**

**Организация, осуществляющая подключение к сетям и выдачу ТУ –**  
ПАО Ростелеком (г. Томск, пр. Фрунзе, 83а.)

**Адрес для физ. лиц -** г. Томск, пр. Фрунзе, 83а, тел. 8-800-1000-800.

**Адрес для юр. лиц –** г. Томск, ул. Никитина, 97, (3822) 58-22-09,  
сот. тел. 8-913-854-37-58

**Адрес земельного участка -** Российская Федерация, Томская область, город  
Томск, Кузовлевский тракт, 4/22.

**Срок, в течение которого правообладатель земельного участка может  
обратиться к ПАО «Ростелеком», в целях заключения договора о  
подключении (технологическом присоединении) –** 1 год.

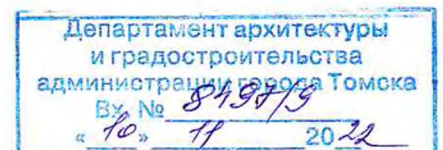
**Возможные точки подключения –** определяется на момент выдачи ТУ

**Максимальная нагрузки в возможных точках подключения -** определяется на  
момент выдачи ТУ.

**Ведущий менеджер по работе  
с холдингами**

**А.Н. Седельникова**

Щербо Елена Сергеевна  
(3822) 58-22-05



Управление Федеральной службы государственной регистрации, кадастра и картографии по Томской области  
полное наименование органа регистрации прав

Выписка из Единого государственного реестра недвижимости об основных характеристиках и зарегистрированных правах на объект недвижимости

Сведения об основных характеристиках объекта недвижимости

В Единый государственный реестр недвижимости внесены следующие сведения:

Раздел 1 Лист 1

Земельный участок			
вид объекта недвижимости			
Лист № 1 раздела 1	Всего листов раздела 1: 1	Всего разделов: 2	Всего листов выписки: 2
25.10.2022г.			
Кадастровый номер:	70:21:0100001:1921		

Номер кадастрового квартала:	70:21:0100001
Дата присвоения кадастрового номера:	25.10.2022
Ранее присвоенный государственный учетный номер:	данные отсутствуют
Адрес:	Российская Федерация, Томская область, Город Томск, город Томск, Кузовлевский тракт, 4/22
Площадь, м2:	5000 +/- 25
Кадастровая стоимость, руб:	3980950
Кадастровые номера расположенных в пределах земельного участка объектов недвижимости:	данные отсутствуют
Категория земель:	Земли населенных пунктов
Виды разрешенного использования:	Склады (код 6.9)
Статус записи об объекте недвижимости:	Сведения об объекте недвижимости имеют статус "актуальные"
Особые отметки:	Сведения, необходимые для заполнения раздела: 2 - Сведения о зарегистрированных правах, отсутствуют.
Получатель выписки:	Шевченко Яна Юрьевна (представитель правообладателя), Правообладатель: от имени заявителя Общество с ограниченной ответственностью "Завод Томский", 7017479779

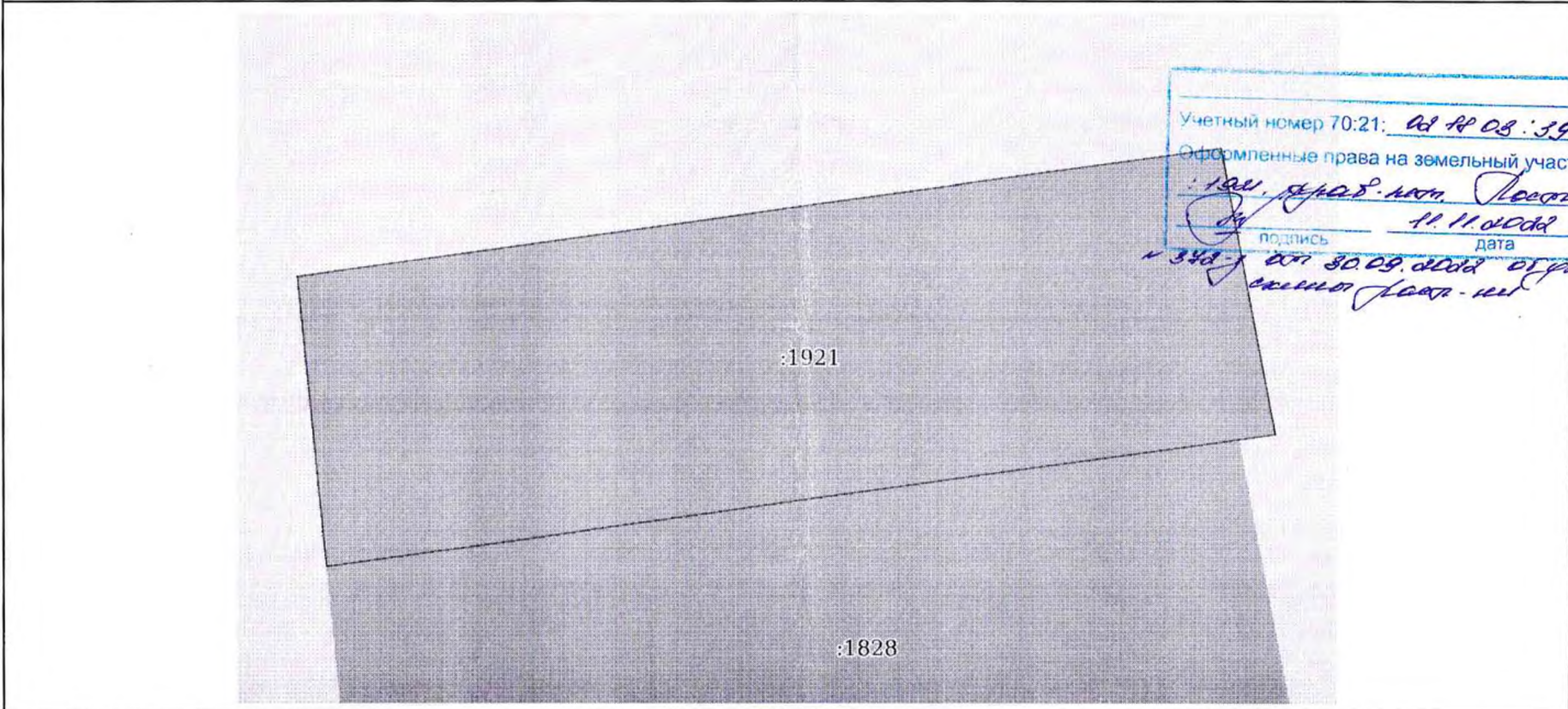
полное наименование должности		инициалы, фамилия
	ДОКУМЕНТ ПОДПИСАН ЭЛЕКТРОННОЙ ПОДПИСЬЮ	
<small>Сертификат: 64575127400433833109200328139839306360 Владелец: ФЕДЕРАЛЬНАЯ СЛУЖБА ГОСУДАРСТВЕННОЙ РЕГИСТРАЦИИ, КАДАСТРА И КАРТОГРАФИИ Действителен: с 17.05.2022 по 10.08.2023</small>		

Выписка из Единого государственного реестра недвижимости об основных характеристиках и зарегистрированных правах на объект недвижимости

Описание местоположения земельного участка


Земельный участок			
вид объекта недвижимости			
Лист № 1 раздела 3	Всего листов раздела 3: 1	Всего разделов: 2	Всего листов выписки: 2
25.10.2022г.			
Кадастровый номер:		70:21:0100001:1921	

План (чертеж, схема) земельного участка



Масштаб 1:800      Условные обозначения:

полное наименование должности	ДОКУМЕНТ ПОДПИСАН ЭЛЕКТРОННОЙ ПОДПИСЬЮ	инициалы, фамилия
-------------------------------	---	-------------------



Сертификат: 645751274004338331092100328139839306360  
 Владелец: ФЕДЕРАЛЬНАЯ СЛУЖБА ГОСУДАРСТВЕННОЙ  
 РЕГИСТРАЦИИ, КАДАСТРА И КАРТОГРАФИИ  
 Действителен: с 17.05.2022 по 10.08.2023