



АДМИНИСТРАЦИЯ ГОРОДА ТОМСКА ПОСТАНОВЛЕНИЕ

24.11.2023

№ 998

О проведении электронного аукциона на право заключения договора аренды земельного участка по адресу: Российская Федерация, Томская область, Город Томск, Томск Город, ул. Герасименко, 7г

Руководствуясь Земельным кодексом РФ, постановлением Мэра города Томска от 11.03.2008 № 149 «О регламенте работы администрации города Томска по организации торгов по продаже земельных участков или права их аренды», на основании решения комиссии по вопросам предоставления земельных участков о проведении аукциона на право заключения договора аренды земельного участка по адресу: Российская Федерация, Томская область, Город Томск, Томск Город ул. Герасименко, 7г (протокол № 121 от 12.09.2023)

ПОСТАНОВЛЯЮ:

1. Департаменту управления муниципальной собственностью администрации Города Томска:

1) осуществить подготовку и разместить в установленном порядке извещение о проведении электронного аукциона на право заключения договора аренды земельного участка для строительства по адресу: Российская Федерация, Томская область, Город Томск, Томск Город ул. Герасименко, 7г с кадастровым номером 70:21:0100087:12804 площадью 3431 кв.м (далее – электронный аукцион) с учетом сведений согласно приложению 1 к настоящему постановлению и предельных параметров разрешенного строительства (реконструкции) объектов капитального строительства согласно приложению 2 к настоящему постановлению;

2) разместить результаты электронного аукциона;

3) по итогам электронного аукциона заключить договор аренды земельного участка в установленном порядке.

2. Признать утратившим силу постановление администрации Города Томска от 03.08.2023 № 658 «О проведении электронного аукциона на право заключения договора аренды земельного участка по адресу: Российская Федерация, Томская область, Город Томск, Томск Город, ул. Герасименко, 7г».

3. Контроль за исполнением настоящего постановления возложить на заместителя Мэра Города Томска по экономическому развитию.

Мэр Города Томска



Д.А. Махиня



Приложение 1 к постановлению

Администрации Города Томска

ЧАСТЬ от 27.11.2023 № 998

1. Предмет электронного аукциона: право на заключение договора аренды земельного участка:
 - 1.1 кадастровый номер: 70:21:0100087:12804;
 - 1.2 адрес: Российская Федерация, Томская область, Город Томск, Томск Город, ул. Герасименко, 7г;
 - 1.3 площадь: 3431 кв.м;
 - 1.4 разрешенное использование: Бытовое обслуживание. Магазины. Хранение автотранспорта;
 - 1.5 вид права – аренда;
 - 1.6 ограничения: отсутствуют;
 - 1.7 обременения: на территории произрастают деревья и кустарники;
 - 1.8 категория земель: земли населенных пунктов;
 - 1.9 цель предоставления: строительство;
 - 1.10 градостроительный регламент: земельный участок расположен в границах территориальной зоны делового, общественного и коммерческого назначения (О-1), градостроительный регламент которой установлен Правилами землепользования и застройки муниципального образования «Город Томск», утвержденными решением Думы Города Томска от 27.11.2007 № 687.
2. Начальная цена предмета электронного аукциона (размер ежегодной арендной платы) 647 800 (шестьсот сорок семь тысяч восемьсот) рублей 00 копеек.
3. Шаг электронного аукциона 19 000 (девятнадцать тысяч) рублей 00 копеек.
4. Размер задатка 130 000 (сто тридцать тысяч) рублей 00 копеек (перечисляется по реквизитам организатора торгов).
5. Победитель (единственный участник) электронного аукциона в течение 30 (тридцати) дней со дня направления договора аренды уполномоченным органом обязан подписать и предоставить в уполномоченный орган договор аренды земельного участка.
6. В случае уклонения победителя электронного аукциона от подписания протокола о результатах электронного аукциона или от заключения договора аренды земельного участка, внесенный задаток не возвращается и зачисляется в бюджет муниципального образования «Город Томск».
7. Существенные условия договора аренды земельного участка:
 - 7.1 Предмет договора: арендодатель обязуется передать арендатору во временное возмездное владение и пользование земельный участок из земель населенных пунктов по адресу: Российская Федерация, Томская область, Город Томск, Томск Город, ул. Герасименко, 7г площадью 3431 кв.м с кадастровым номером 70:21:0100087:12804.
 - 7.2 Размер ежегодной арендной платы за земельный участок: определен по результатам электронного аукциона. Размер ежегодной арендной платы за земельный участок ежегодно изменяется соразмерно уровню инфляции, установленному в федеральном законе о федеральном бюджете на очередной финансовый год и плановый период, который применяется по состоянию на начало очередного финансового года, начиная с года, следующего за годом, в котором заключен договор аренды.
 - 7.3 Цель предоставления земельного участка – для строительства.
 - 7.4 Срок аренды – на 5 (пять) лет 6 (шесть) месяцев с даты подписания договора аренды земельного участка.
 - 7.5 Порядок, условия и сроки внесения ежегодной арендной платы: победитель аукциона обязан в порядке, в сроки и на условиях, установленных договором аренды земельного участка, уплачивать сумму ежегодной арендной платы, предложенную победителем аукциона. В случае заключения указанного договора с единственным принявшим

участие в аукционе его участником размер ежегодной арендной платы устанавливается в размере, равном начальной цене предмета аукциона, который изменяется соразмерно уровню инфляции, установленному в федеральном законе о федеральном бюджете на очередной финансовый год и плановый период, который применяется по состоянию на начало очередного финансового года, начиная с года, следующего за годом, в котором заключен договор аренды.

- 7.6 Ответственность арендатора за ненадлежащее исполнение обязательств по договору:
- 7.6.1 В случае несвоевременного исполнения обязательств по уплате арендной платы начисляются проценты в соответствии со ст. 395 Гражданского кодекса Российской Федерации.
- 7.6.2 В случае выявления факта использования земельного участка не в соответствии с его целевым назначением, арендатор обязан уплатить арендодателю штраф за нецелевое использование земельного участка. Сумма такого штрафа определяется как разница между арендной платой, начисленной в соответствии с условиями договора и суммой, начисленной за фактическое использование земельного участка, за период такого использования по правилам и ставкам, установленным муниципальными правовыми актами Города Томска. Штраф подлежит перечислению арендатором на счет арендодателя, определенный в договоре для внесения арендной платы. Уплата штрафа осуществляется в срок, указанный в уведомлении, направленном арендодателем по адресу арендатора, указанному в договоре. Неполучение арендатором уведомления не является основанием для освобождения от уплаты штрафа. Уплата штрафа не освобождает арендатора от обязанности привести использование земельного участка в соответствие его целевому назначению.



Приложение 2 к постановлению
 администрации Города Томска
 от 24.11.2023 № 998

**Предельные параметры разрешенного строительства
 (реконструкции) объектов капитального строительства**

N	Параметр	Единица исчисления	Показатель
1	Максимальный процент застройки в границах земельного участка, используемого в соответствии с видами разрешенного использования (без учета эксплуатируемой кровли подземных, подвальных, цокольных частей объектов):	% от площади земельного участка	
2	Минимальная площадь озелененных территорий в границах земельного участка, используемого в соответствии с видами разрешенного использования:	% от площади земельного участка	
2.1	- бытовое обслуживание (3.3) - магазины (4.4) - хранение автотранспорта (2.7.1)		15
3	Минимальный отступ зданий, строений, сооружений от границ земельных участков	м	не подлежит установлению
4	Предельное количество этажей для объектов капитального строительства на земельном участке	этаж	не подлежит установлению

04.05.2023

Информация № 332

о возможности подключения (технологического присоединения) объектов капитального строительства к сетям инженерно-технического обеспечения (водоснабжения и водоотведения)

Заявитель: *Департамент архитектуры и градостроительства администрации Города Томска*

Разрешенное использование земельного участка: *Бытовое обслуживание. Магазины. Хранение автотранспорта.*

Адрес земельного участка: *г. Томск, ул. Герасименко, 7г (кадастровый номер 70:21:0100087:12804).*

Срок, в течение которого правообладатель земельного участка может обратиться в ООО «Томскводоканал», в целях заключения договора о подключении (технологическом присоединении): *" 4 " мая 2026 г.*

Возможные точки подключения:

- водоснабжение:

Подключение к водопроводной линии Д600мм по Иркутскому тракту.

- водоотведение:

Подключение к канализационной линии Д800мм по Иркутскому тракту, 91.

Максимальная нагрузка на хозяйственно-питьевые нужды холодного (в т.ч. горячего водоснабжения) и водоотведения в точках подключения не более *0,050 м³/час (0,600 м³/сут);*

Главный инженер ООО «Томскводоканал»


И. А. Мажейкин



Общество с ограниченной ответственностью «Томскводоканал»
Елизаровых ул., д. 79/2, г. Томск, Россия, 634021
тел.: (3822) 905009, 905013, факс (3822) 905193, 905010
e-mail: tvk@vodokanal.tomsk.ru



Нахановича пер., д. 4А, Томск, Россия, 634050
Телефон: +7 (3822) 46-94-69 Факс: +7(3822) 46-97-22
tomskrts.ru


03.05.2023 № 546/ТРТС/ПС/ 851

Председателю
комитета по управлению проектами
Департамента архитектуры и
градостроительства Администрации города Томска
А.А. Татауровой

**Информация о возможности подключения (технологического присоединения)
объектов капитального строительства к сетям инженерно-технического обеспечения
(теплоснабжение)**

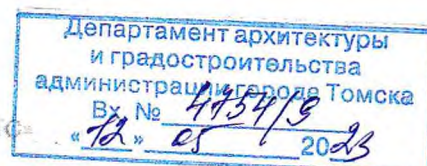
1. Объект – Объекты бытового обслуживания, хранения автотранспорта, магазины по адресу: г. Томск, ул. Герасименко, 7г.
2. Источник теплоснабжения – ТЭЦ-3.
3. Точки подключения – на границе земельного участка подключаемого объекта.
4. Максимальная нагрузка в точке подключения – 0,8 Гкал/ч.
5. Подключение указанной нагрузки возможно после выполнения мероприятий реконструкции существующих тепловых сетей, которые будут определяться после заявления на подключение.
6. Срок, в течение которого правообладатель земельного участка может обратиться к АО «ТомскРТС», в целях заключения договора о подключении (технологическом присоединении) – 1 (один) год.

Заместитель генерального директора-
технический директор АО «Томская генерация»
по доверенности от 01.11.2022г. № 1539


С.Ю. Кузьмин

Исп. Курганская Н.Н.
+7 (3822) 614-662

АКЦИОНЕРНОЕ ОБЩЕСТВО «ТОМСКРТС»



Чернышова



Публичное акционерное общество «Ростелеком»

ул. Гончарная, д. 30, стр. 1
г. Москва, Россия, 115172
тел.: +7 (499) 999-80-22, +7 (499) 999-82-83
факс: +7 (499) 999-82-22
e-mail: rostelecom@rt.ru, web: www.rt.ru

№ _____

На № 02-19/4795 от 02.05.2023

**Председателю комитета
по управлению проектами
Департамент архитектуры и
градостроительства
Администрации г. Томска
А.А. Татауровой**

На Ваш запрос от 02.05.2023 № 02-19/4795 сообщая следующее:

Организация, осуществляющая подключение к сетям и выдачу технических условий: ПАО «Ростелеком» (г. Томск, пр. Фрунзе, 83а).

Адрес для физ. лиц: г. Томск, пр. Фрунзе, 83а, тел. 8-800-1000-800.

Адрес для юр. лиц: г. Томск, ул. Никитина, 97, тел. 8(3822) 58-22-09.

Кадастровый номер земельного участка: 70:21:0100087:12804.

Адрес земельного участка: Российская Федерация, Томская область, Город Томск, Томск Город, ул. Герасименко, 7г.

Срок, в течение которого правообладатель земельного участка может обратиться к ПАО «Ростелеком» в целях заключения договора о подключении (технологическом присоединении): 1 год с момента выдачи технических условий.

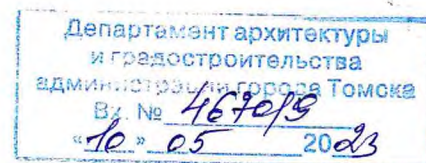
Возможные точки подключения: определяются на момент выдачи ТУ.

Максимальная нагрузка в возможных точках подключения: определяется на момент выдачи ТУ.

**Ведущий инженер направления
технических условий и согласований Сибирь
Управления технических условий и
согласований проектов на инженерных сетях
Центра технического учета
Департамента технического учета**

И.Н. Архипкин

Мещерякова И.Л.
(391) 265-80-02
inna.l.mescherykova@sibir.rt.ru



Подписано	Архипкин Иван Николаевич Сертификат № 011506530069AEDAA84032DD23199D4019 Действителен с 31.03.2022 по 30.06.2023
-----------	------------------------------------------------------------------------------------------------------------------------



02-19/4796
Чернышев

Общество с ограниченной ответственностью «Газпром газораспределение Томск»
(ООО «Газпром газораспределение Томск»)

« _____ » _____ 20 ____ г.

№ _____

Информация
о возможности подключения (технологического присоединения) объектов
капитального строительства к сетям инженерно-технического обеспечения
(Газоснабжение)

Заказчик: Департамент архитектуры и градостроительства администрации Города Томска.

Разрешенное использование земельного участка: Бытовое обслуживание. Магазины. Хранение автотранспорта.

Адрес земельного участка: Российская Федерация, Томская область, Город Томск, Томск Город, ул. Герасименко, 7г.

Срок, в течение которого правообладатель земельного участка может обратиться в ООО «Газпром газораспределение Томск», в целях заключения договора о подключении (технологическом присоединении): 1 год с момента предоставления данной информации.

Возможная точка подключения: при условии строительства газопровода-ввода до границы земельного участка. Ближайшая сеть газораспределения ООО «Газпром газораспределение Томск» расположена на удалении ориентировочно 300,0 м от границ вышеуказанного земельного участка по прямой линии.

Максимальная нагрузка в возможной точке подключения: 5,0 м³/час. (Без учета технической возможности подачи газа по магистральным газопроводам газотранспортной организации).

Начальник Производственного
отдела

М.В.Бовкун

03.05.2023

Департамент архитектуры
и градостроительства
администрации Города Томска
Вх. № 4568/9
« 03 » 05 2023

Филиал публично-правовой компании "Роскадастр" по Томской области
полное наименование органа регистрации прав

Выписка из Единого государственного реестра недвижимости об объекте недвижимости


Сведения о характеристиках объекта недвижимости

На основании запроса от 26.04.2023, поступившего на рассмотрение 26.04.2023, сообщаем, что согласно записям Единого государственного реестра недвижимости:


Раздел 1 Лист 1

Земельный участок			
вид объекта недвижимости			
Лист № 1 раздела 1	Всего листов раздела 1: 2	Всего разделов: 4	Всего листов выписки: 5
26.04.2023г. № КУВИ-001/2023-97703116			
Кадастровый номер:	70:21:0100087:12804		
Номер кадастрового квартала:	70:21:0100087		
Дата присвоения кадастрового номера:	07.09.2018		

Ранее присвоенный государственный учетный номер:	данные отсутствуют
Адрес:	Российская Федерация, Томская область, Город Томск, Томск Город, ул. Герасименко, 7г
Площадь:	3431 +/- 33
Кадастровая стоимость, руб.:	9968427.4
Кадастровые номера расположенных в пределах земельного участка объектов недвижимости:	данные отсутствуют
Кадастровые номера объектов недвижимости, из которых образован объект недвижимости:	данные отсутствуют
Кадастровые номера образованных объектов недвижимости:	70:21:0100087:13093
Категория земель:	Земли населенных пунктов
Виды разрешенного использования:	Бытовое обслуживание. Магазины. Хранение автотранспорта
Сведения о кадастровом инженере:	образованием земельного участка из земель, находящихся в государственной или муниципальной собственности, расположенного по адресу: Российская Федерация, Томская область, г. Томск, ул. Герасименко, 7г, ф.2017.556692, 2017-12-18 образованием одного земельного участка путем раздела земельного участка с кадастровым номером 70:21:0100087:12804, с сохранением исходного в измененных границах.
Сведения о лесах, водных объектах и об иных природных объектах, расположенных в пределах земельного участка:	данные отсутствуют
Сведения о том, что земельный участок полностью расположен в границах зоны с особыми условиями использования территории, территории объекта культурного наследия, публичного сервитута:	данные отсутствуют

полное наименование должности	 ДОКУМЕНТ ПОДПИСАН ЭЛЕКТРОННОЙ ПОДПИСЬЮ Сертификат: 3094B7974B3CA8E1F07A347CFAD6FA78 Владелец: ФЕДЕРАЛЬНАЯ СЛУЖБА ГОСУДАРСТВЕННОЙ РЕГИСТРАЦИИ, КАДАСТРА И КАРТОГРАФИИ Действителен: с 17.05.2022 по 10.08.2023	инициалы, фамилия

Земельный участок			
вид объекта недвижимости			
Лист № 2 раздела 1	Всего листов раздела 1: 2	Всего разделов: 4	Всего листов выписки: 5
26.04.2023г. № КУВИ-001/2023-97703116			
Кадастровый номер:		70:21:0100087:12804	
Сведения о том, что земельный участок расположен в границах особой экономической зоны, территории опережающего социально-экономического развития, зоны территориального развития в Российской Федерации, игровой зоны:	данные отсутствуют		
Сведения о том, что земельный участок расположен в границах особо охраняемой природной территории, охотничьих угодий, лесничеств:	данные отсутствуют		
Сведения о результатах проведения государственного земельного надзора:	данные отсутствуют		
Сведения о расположении земельного участка в границах территории, в отношении которой утвержден проект межевания территории:	данные отсутствуют		
Условный номер земельного участка:	данные отсутствуют		
Сведения о принятии акта и (или) заключении договора, предусматривающих предоставление в соответствии с земельным законодательством исполнительным органом государственным органом власти или органом местного самоуправления, находящегося в государственной или муниципальной собственности земельного участка для строительства наемного дома социального использования или наемного дома коммерческого использования:	данные отсутствуют		
Сведения о том, что земельный участок или земельные участки образованы на основании решения об изъятии земельного участка и (или) расположенного на нем объекта недвижимости для государственных или муниципальных нужд:	данные отсутствуют		
Сведения о том, что земельный участок образован из земель или земельного участка, государственная собственность на которые не разграничена:	данные отсутствуют		
Сведения о наличии земельного спора о местоположении границ земельных участков:	данные отсутствуют		
Статус записи об объекте недвижимости:	Сведения об объекте недвижимости имеют статус "актуальные"		
Особые отметки:	Сведения, необходимые для заполнения разделов: 2 - Сведения о зарегистрированных правах; 4 - Сведения о частях земельного участка, отсутствуют.		
Получатель выписки:	Чернышова Анна Александровна, действующий(ая) на основании документа "" ДЕПАРТАМЕНТ АРХИТЕКТУРЫ И ГРАДОСТРОИТЕЛЬСТВА АДМИНИСТРАЦИИ ГОРОДА ТОМСКА		


полное наименование должности	 ДОКУМЕНТ ПОДПИСАН ЭЛЕКТРОННОЙ ПОДПИСЬЮ	инициалы, фамилия
	Сертификат: 3094B7974B3CA8E1F07A347CFAD6FA78 Владелец: ФЕДЕРАЛЬНАЯ СЛУЖБА ГОСУДАРСТВЕННОЙ РЕГИСТРАЦИИ, КАДАСТРА И КАРТОГРАФИИ Действителен: с 17.05.2022 по 10.08.2023	

Выписка из Единого государственного реестра недвижимости об объекте недвижимости

Описание местоположения земельного участка

Земельный участок			
вид объекта недвижимости			
Лист № 1 раздела 3.1	Всего листов раздела 3.1: 1	Всего разделов: 4	Всего листов выписки: 5
26.04.2023г. № КУВИ-001/2023-97703116			
Кадастровый номер:		70:21:0100087:12804	


Описание местоположения границ земельного участка							
№ п/п	Номер точки		Дирекционный угол	Горизонтальное проложение, м	Описание закрепления на местности	Кадастровые номера смежных участков	Сведения об адресах правообладателей смежных земельных участков
	начальная	конечная					
1	2	3	4	5	6	7	8
1	1.1.1	1.1.2	60°25.3`	12.42	данные отсутствуют	данные отсутствуют	данные отсутствуют
2	1.1.2	1.1.3	52°34.4`	7.62	данные отсутствуют	данные отсутствуют	данные отсутствуют
3	1.1.3	1.1.4	77°50.8`	10.92	данные отсутствуют	данные отсутствуют	данные отсутствуют
4	1.1.4	1.1.5	88°30.7`	20.79	данные отсутствуют	данные отсутствуют	данные отсутствуют
5	1.1.5	1.1.6	106°42.5`	13.11	данные отсутствуют	данные отсутствуют	данные отсутствуют
6	1.1.6	1.1.7	125°17.6`	30.62	данные отсутствуют	данные отсутствуют	данные отсутствуют
7	1.1.7	1.1.8	127°1.3`	22.72	данные отсутствуют	данные отсутствуют	данные отсутствуют
8	1.1.8	1.1.9	242°24.0`	71.81	данные отсутствуют	70:21:0100087:13093	данные отсутствуют
9	1.1.9	1.1.10	332°46.1`	28.45	данные отсутствуют	70:21:0000000:390	данные отсутствуют
10	1.1.10	1.1.11	69°43.3`	6.29	данные отсутствуют	70:21:0000000:390	данные отсутствуют
11	1.1.11	1.1.12	339°21.9`	28.01	данные отсутствуют	70:21:0000000:390	данные отсутствуют
12	1.1.12	1.1.13	249°44.9`	16.06	данные отсутствуют	70:21:0000000:390	данные отсутствуют
13	1.1.13	1.1.1	308°49.7`	10.65	данные отсутствуют	70:21:0000000:390	данные отсутствуют

 ДОКУМЕНТ ПОДПИСАН ЭЛЕКТРОННОЙ ПОДПИСЬЮ Сертификат: 3094B7974B3CA8E1F07A347CFAD6FA78 Владелец: ФЕДЕРАЛЬНАЯ СЛУЖБА ГОСУДАРСТВЕННОЙ РЕГИСТРАЦИИ, КАДАСТРА И КАРТОГРАФИИ Действителен: с 17.05.2022 по 10.08.2023	полное наименование должности	инициалы, фамилия

Выписка из Единого государственного реестра недвижимости об объекте недвижимости
Описание местоположения земельного участка

Земельный участок			
вид объекта недвижимости			
Лист № 1 раздела 3.2	Всего листов раздела 3.2: 1	Всего разделов: 4	Всего листов выписки: 5
26.04.2023г. № КУВИ-001/2023-97703116			
Кадастровый номер:		70:21:0100087:12804	

Сведения о характерных точках границы земельного участка				
Система координат				
Номер точки	Координаты, м		Описание закрепления на местности	Средняя квадратичная погрешность определения координат характерных точек границ земельного участка, м
	X	Y		
1	2	3	4	5
1	353143.83	4331056.01	-	0.1
2	353149.96	4331066.81	-	0.1
3	353154.59	4331072.86	-	0.1
4	353156.89	4331083.54	-	0.1
5	353157.43	4331104.32	-	0.1
6	353153.66	4331116.88	-	0.1
7	353135.97	4331141.87	-	0.1
8	353122.29	4331160.01	-	0.1
9	353089.02	4331096.37	-	-
10	353114.32	4331083.35	-	0.1
11	353116.5	4331089.25	-	0.1
12	353142.71	4331079.38	-	0.1
13	353137.15	4331064.31	-	0.1
1	353143.83	4331056.01	-	0.1

полное наименование должности		ДОКУМЕНТ ПОДПИСАН ЭЛЕКТРОННОЙ ПОДПИСЬЮ	инициалы, фамилия
	Сертификат: 3094B7974B3CA8E1F07A347CFAD6FA78 Владелец: ФЕДЕРАЛЬНАЯ СЛУЖБА ГОСУДАРСТВЕННОЙ РЕГИСТРАЦИИ, КАДАСТРА И КАРТОГРАФИИ Действителен: с 17.05.2022 по 10.08.2023		