



## АДМИНИСТРАЦИЯ ГОРОДА ТОМСКА ПОСТАНОВЛЕНИЕ

10.02.2023

№ 120

О проведении аукциона на право заключения договора аренды земельного участка по адресу: Российская Федерация, Томская область, Город Томск, Томск город, ул. Герасименко, 7е

Руководствуясь Земельным кодексом РФ, постановлением Мэра города Томска от 11.03.2008 № 149 «О регламенте работы администрации города Томска по организации торгов по продаже земельных участков или права их аренды», на основании решения комиссии по вопросам предоставления земельных участков о проведении аукциона на право заключения договора аренды земельного участка по адресу: Российская Федерация, Томская область, Город Томск, Томск город, ул. Герасименко, 7е (протокол № 141 от 18.10.2022)

### ПОСТАНОВЛЯЮ:

1. Департаменту управления муниципальной собственностью администрации Города Томска:

1) осуществить подготовку и разместить в средствах массовой информации извещение о проведении аукциона на право заключения договора аренды земельного участка по адресу: Российская Федерация, Томская область, Город Томск, Томск город, ул. Герасименко, 7е с кадастровым номером 70:21:0100087:13093 площадью 5390 кв.м (далее - аукцион) с учетом сведений согласно приложению 1 к настоящему постановлению и предельных параметров разрешенного строительства (реконструкции) объектов капитального строительства согласно приложению 2 к настоящему постановлению;

2) организовать и провести аукцион;

3) по итогам аукциона заключить договор аренды земельного участка в установленном порядке.

2. Контроль за исполнением настоящего постановления возложить на заместителя Мэра Города Томска по экономическому развитию.

И.о. Мэра Города Томска



М.А. Ратнер



Приложение 1 к постановлению  
администрации Города Томска  
от 20.02.2023 № 120

1. Предмет аукциона: право на заключение договора аренды земельного участка:
  - 1.1 кадастровый номер: 70:21:0100087:13093;
  - 1.2 адрес: Российская Федерация, Томская область, Город Томск, Томск город, ул. Герасименко, 7е;
  - 1.3 площадь: 5390 кв.м;
  - 1.4 разрешенное использование: хранение автотранспорта;
  - 1.5 вид права: аренда;
  - 1.6 ограничения: отсутствуют;
  - 1.7 обременения: территория полностью заросла травой и кустарниками;
  - 1.9 цель предоставления: строительство;
  - 1.10 градостроительный регламент: земельный участок расположен в границах зоны делового, общественного и коммерческого назначения (О-1), градостроительный регламент которой установлен Правилами землепользования и застройки муниципального образования «Город Томск», утвержденными решением Думы Города Томска от 27.11.2007 № 687.
2. Начальная цена предмета аукциона (размер ежегодной арендной платы) 855 400 (восемьсот пятьдесят пять тысяч четыреста) рублей 00 копеек.
3. Шаг аукциона 25 000 (двадцать пять тысяч) рублей 00 копеек.
4. Размер задатка 171 000 (сто семьдесят одна тысяча) рублей 00 копеек (перечисляется по реквизитам организатора торгов).
5. Победитель (единственный участник) аукциона в течение 30 (тридцати) дней со дня направления договора аренды уполномоченным органом обязан подписать и предоставить в уполномоченный орган договор аренды земельного участка.
6. В случае уклонения победителя аукциона от подписания протокола о результатах аукциона или от заключения договора аренды земельного участка, внесенный задаток не возвращается и зачисляется в бюджет муниципального образования «Город Томск».
7. Существенные условия договора аренды земельного участка:
  - 7.1 Предмет договора: арендодатель обязуется передать арендатору во временное возмездное владение и пользование земельный участок из земель населенных пунктов по адресу: Российская Федерация, Томская область, Город Томск, Томск город, ул. Герасименко, 7е с кадастровым номером 70:21:0100087:13093 площадью 5390 кв.м.
  - 7.2 Размер ежегодной арендной платы за земельный участок: определен по результатам аукциона. Размер ежегодной арендной платы за земельный участок ежегодно изменяется соразмерно уровню инфляции, установленному в федеральном законе о федеральном бюджете на очередной финансовый год и плановый период, который применяется по состоянию на начало очередного финансового года, начиная с года, следующего за годом, в котором заключен договор аренды.
  - 7.3 Цель предоставления земельного участка – строительство.
  - 7.4 Срок аренды – 7 (семь) лет 4 (четыре) месяца с даты подписания договора аренды земельного участка.
  - 7.5 Порядок, условия и сроки внесения ежегодной арендной платы: победитель аукциона обязан в порядке, в сроки и на условиях, установленных договором аренды земельного участка, уплачивать сумму ежегодной арендной платы, предложенную победителем аукциона. В случае заключения указанного договора с единственным принявшим участие в аукционе его участником размер ежегодной арендной платы устанавливается в размере, равном начальной цене предмета аукциона, который изменяется соразмерно уровню инфляции, установленному в федеральном законе о федеральном бюджете на очередной финансовый год и плановый период, который применяется по состоянию на начало очередного финансового года, начиная с года, следующего за годом, в котором заключен договор аренды.

- 7.6 Ответственность арендатора за ненадлежащее исполнение обязательств по договору:
- 7.6.1 В случае несвоевременного исполнения обязательств по уплате арендной платы начисляются проценты в соответствии со ст. 395 Гражданского кодекса Российской Федерации.
- 7.6.2 В случае выявления факта использования земельного участка не в соответствии с его целевым назначением и (или) разрешенным использованием, арендатор обязан уплатить арендодателю штраф за нецелевое использование земельного участка. Сумма такого штрафа определяется как разница между арендной платой, начисленной в соответствии с условиями договора и суммой, начисленной за фактическое использование земельного участка, за период такого использования по правилам и ставкам, установленным муниципальными правовыми актами Города Томска. Штраф подлежит перечислению арендатором на счет арендодателя, определенный в договоре для внесения арендной платы. Уплата штрафа осуществляется в срок, указанный в уведомлении, направленном арендодателем по адресу арендатора, указанному в договоре. Неполучение арендатором уведомления не является основанием для освобождения от уплаты штрафа. Уплата штрафа не освобождает арендатора от обязанности привести использование земельного участка в соответствие его целевому назначению.



Приложение 2 к постановлению  
Администрации Города Томска  
от 10.02.2023 № 120

**Предельные параметры разрешенного строительства  
(реконструкции) объектов капитального строительства**

N	Параметр	Единица исчисления	Показатель
1	Максимальный процент застройки в границах земельного участка, используемого в соответствии с видами разрешенного использования (без учета эксплуатируемой кровли подземных, подвальных, цокольных частей объектов):	% от площади земельного участка	
1.1	- иные		не подлежит установлению
2	Минимальная площадь озелененных территорий в границах земельного участка, используемого в соответствии с видами разрешенного использования:	% от площади земельного участка	
2.1	- хранение автотранспорта (2.7.1)		15
3	Минимальный отступ зданий, строений, сооружений от границ земельных участков	м	не подлежит установлению
4	Предельное количество этажей для объектов капитального строительства на земельном участке	этаж	не подлежит установлению

"8" сентября 2022 г.

## Информация № 502

о возможности подключения (технологического присоединения) объектов капитального строительства к сетям инженерно-технического обеспечения (водоснабжения и водоотведения)

Заявитель: *Департамент архитектуры и градостроительства Администрации г. Томска.*

Разрешенное использование земельного участка: *Хранение автотранспорта.*

Адрес земельного участка: *г. Томск, ул. Герасименко, 7е.*

Срок, в течение которого правообладатель земельного участка может обратиться в ООО «Томскводоканал» в целях заключения договора о подключении (технологическом присоединении): *"8" сентября 2023 г.*

Возможные точки подключения:

- водоснабжение:

*Подключение к водопроводной линии Д 600 мм по Иркутскому тракту.*

- водоотведение:

*Подключение к канализационной линии Д800мм на пересечении Иркутского тракта и ул. Беринга.*

Максимальная нагрузка на хозяйственно-питьевые нужды холодного (в т. ч. горячего) водоснабжения и водоотведения в точках подключения – не более *0,500 м<sup>3</sup>/час (4,000 м<sup>3</sup>/сут).*

Главный инженер ООО «Томскводоканал»



И. А. Мажейкин



**ИНТЕР PAO**  
ТОМСК РТС

8541

Нахановича пер., д. 4А, Томск, Россия, 634050  
Телефон: +7 (3822) 46-94-69 Факс: +7(3822) 46-97-22  
tomskrts.ru

08.09.2022 № 994/ТРТС/ПС/ 1732

Председателю  
комитета по управлению проектами  
Департамента архитектуры и  
градостроительства Администрации города Томска  
А.А. Татауровой

**Информация о возможности подключения (технологического присоединения)  
объектов капитального строительства к сетям инженерно-технического обеспечения  
(теплоснабжение)**

1. Объект – Объект для хранения автотранспорта по адресу: г. Томск, ул. Герасименко, 7е.
2. Источник теплоснабжения – ТЭЦ-3.
3. Точки подключения – на границе земельного участка подключаемого объекта.
4. Максимальная нагрузка в точке подключения – 0,8 Гкал/ч.
5. Подключение указанной нагрузки возможно после выполнения мероприятий реконструкции существующих тепловых сетей, которые будут определяться после заявления на подключение.
6. Срок, в течение которого правообладатель земельного участка может обратиться к АО «ТомскРТС», в целях заключения договора о подключении (технологическом присоединении) – 1 (один) год.

Заместитель генерального директора-  
технический директор АО «Томская генерация»  
по доверенности от 01.11.2021г. № 1327

С.Ю. Кузьмин

Исп. Курганская Н.Н.  
+7 (3822) 614-662





Общество с ограниченной ответственностью «Газпром газораспределение Томск»  
(ООО «Газпром газораспределение Томск»)

« .. » 20 .. г.

№ ..

**Информация  
о возможности подключения (технологического присоединения) объектов  
капитального строительства к сетям инженерно-технического обеспечения  
(Газоснабжение)**

**Заказчик:** Департамент архитектуры и градостроительства администрации Города Томска.

**Разрешенное использование земельного участка:** Хранение автотранспорта.

**Адрес земельного участка:** Российская Федерация, Томская область, Город Томск, Томск город, ул. Герасименко, 7е.

**Срок, в течение которого правообладатель земельного участка может обратиться в ООО «Газпром газораспределение Томск», в целях заключения договора о подключении (технологическом присоединении):** 1 год с момента предоставления данной информации.

**Возможная точка подключения:** при условии строительства распределительного газопровода высокого давления (с установкой пункта редуцирования газа) до границы земельного участка. Ближайшая сеть газораспределения ООО «Газпром газораспределение Томск» расположена на удалении ориентировочно 500 м, по прямой линии, от границ вышеуказанного земельного участка.

**Максимальная нагрузка в возможной точке подключения:** 5,0 м<sup>3</sup>/час. (Без учета технической возможности подачи газа по магистральным газопроводам газотранспортной организации).

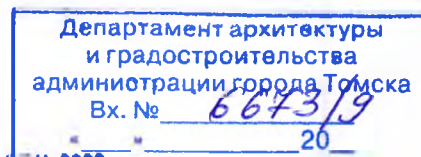
Начальник Производственного  
отдела

М.В.Бовкун

МБУ «АПУ»

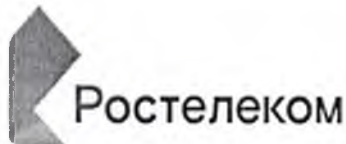
Вх. №  
07

06.09.2022



07 (ЕН 2022

02 - 19/8250



Публичное акционерное общество междугородной  
и международной электрической связи «Ростелеком»

МАКРОРЕГИОНАЛЬНЫЙ ФИЛИАЛ «СИБИРЬ»  
ТОМСКИЙ ФИЛИАЛ

пр. Фрунзе, 83а  
г. Томск, Россия 634061  
Тел.: (3822) 52 38 63, факс: (3822) 27 91 04  
e-mail: info@sibir.rt.ru, web: www.rt.ru

07.09.2022 № 1069

На № 02-19/8540 от 02.09.2022

Председателю комитета  
по управлению проектами  
Администрация г. Томска  
Департамент архитектуры и  
градостроительства  
А.А. Татауровой

**Информация о возможности подключения (технологического присоединения)  
объектов капитального строительства к сетям инженерно-технического  
обеспечения к сетям связи (телефонизации и радиофикации)**

**Организация, осуществляющая подключение к сетям и выдачу ТУ –**  
ПАО Ростелеком (г. Томск, пр. Фрунзе, 83а.)

Адрес для физ. лиц – г. Томск, пр. Фрунзе, 83а, тел. 8-800-1000-800.

Адрес для юр. лиц – г. Томск, ул. Никитина, 97, (3822) 58-22-09,  
сог. тел. 8-913-854-37-58

Адрес земельного участка- Российская Федерация, Томская область, Город  
Томск, ул. Герасименко, 7е.

**Срок, в течение которого правообладатель земельного участка может  
обратиться к ПАО «Ростелеком», в целях заключения договора о  
подключении (технологическом присоединении) – 1 год.**

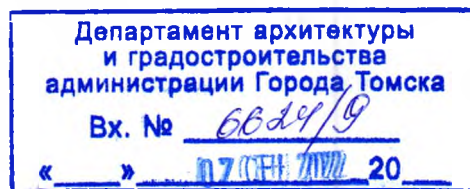
**Возможные точки подключения – определяется на момент выдачи ТУ**

**Максимальная нагрузки в возможных точках подключения - определяется на  
момент выдачи ТУ.**

Ведущий менеджер по работе  
с холдингами

А.И. Седельникова

Щербо Елена Сергеевна  
(3822) 58-22-05





Выписка из Единого государственного реестра недвижимости об объекте недвижимости

Сведения о характеристиках объекта недвижимости

На основании запроса от 30.08.2022, поступившего на рассмотрение 30.08.2022, сообщаем, что согласно записям Единого государственного реестра недвижимости:

Раздел 1 Лист 1

Земельный участок	
вид объекта недвижимости	
Лист № 1 раздела 1	Всего листов раздела 1: 2
Всего разделов: 4	
Всего листов выписки: 5	
30.08.2022г. № КУВИ-001/2022-149380888	
Кадастровый номер	70:21:0100087:13093
Номер кадастрового квартала	70:21:0100087
Дата присвоения кадастрового номера	03.08.2022
Ранее присвоенный государственный учетный номер	данные отсутствуют
Адрес	Российская Федерация, Томская область, Город Томск, Томск город, ул. Герасименко, 7е
Площадь	5390 +/- 26
Кадастровая стоимость, руб.	6532087 1
Кадастровые номера расположенных в пределах земельного участка объектов недвижимости	данные отсутствуют
Кадастровые номера объектов недвижимости, из которых образован объект недвижимости	70:21:0100087:12804
Кадастровые номера образованных объектов недвижимости	данные отсутствуют
Категория земель	Земли населенных пунктов
Виды разрешенного использования	Хранение автотранспорта
Сведения о кадастровом инженере	3751, образованием одного земельного участка путем раздела земельного участка с кадастровым номером 70:21:0100087:12804, с сохранением исходного в измененных границах, 2022.122, 2022-04-11
Сведения о лесах, водных объектах и об иных природных объектах, расположенных в пределах земельного участка	данные отсутствуют
Сведения о том, что земельный участок полностью расположен в границах зоны с особыми условиями использования территории, территории объекта культурного наследия, публичного сервитута	данные отсутствуют
Сведения о том, что земельный участок расположен в границах особой экономической зоны, территории опережающего социально-экономического развития, зоны территориального развития в Российской Федерации, игровой зоны	данные отсутствуют

полное наименование должности	подпись	инициалы, фамилия
	М П.	

Лист 2

Земельный участок	
вид объекта недвижимости	
Лист № 2 раздела 1	Всего листов раздела 1: 2
Всего разделов: 4	
Всего листов выписки: 5	
30.08.2022г. № КУВИ-001/2022-149380888	
Кадастровый номер	70:21:0100087:13093
Сведения о том, что земельный участок расположен в границах особо охраняемой природной территории, охотничьих угодий, лесничеств	данные отсутствуют
Сведения о результатах проведения государственного земельного надзора	данные отсутствуют
Сведения о расположении земельного участка в границах территории, в отношении которой утвержден проект межевания территории	данные отсутствуют
Условный номер земельного участка	данные отсутствуют
Сведения о принятии акта и (или) заключении договора, предусматривающих предоставление в соответствии с земельным законодательством исполнительным органом государственной власти или органом местного самоуправления, находящегося в государственной или муниципальной собственности земельного участка для строительства наемного дома социального использования или наемного дома коммерческого использования	данные отсутствуют
Сведения о том, что земельный участок или земельные участки образованы на основании решения об изъятии земельного участка и (или) расположенного на нем объекта недвижимости для государственных или муниципальных нужд	данные отсутствуют
Сведения о том, что земельный участок образован из земель или земельного участка, государственная собственность на которые не разграничена	данные отсутствуют
Сведения о наличии земельного спора о местоположении границ земельных участков	данные отсутствуют
Статус записи об объекте недвижимости	Сведения об объекте недвижимости имеют статус "актуальные"
Особые отметки	Сведения, необходимые для заполнения разделов 2 - Сведения о зарегистрированных правах; 4 - Сведения о частях земельного участка, отсутствуют
Получатель выписки:	Фокина Вероника Сергеевна, действующий(ая) на основании документа "" ДЕПАРТАМЕНТ АРХИТЕКТУРЫ И ГРАДОСТРОИТЕЛЬСТВА АДМИНИСТРАЦИИ ГОРОДА ТОМСКА

полное наименование должности	подпись	инициалы, фамилия
	М П.	

Выписка из Единого государственного реестра недвижимости об объекте недвижимости  
Описание местоположения земельного участка

Земельный участок вид объекта недвижимости			
Лист № 1 раздела 3	Всего листов раздела 3: 1	Всего разделов: 4	Всего листов выписки: 5
30.08.2022г. № КУВИ-001/2022-149380888			
Кадастровый номер		70.21.0100087.13093	
План (чертеж, схема) земельного участка			
Масштаб 1:900		Условные обозначения	
полное наименование должности	подпись	инициалы, фамилия	

Учетный номер 70.21-02-14-09-128  
 Оформленные права на земельный участок  
 : 13093 Кривоб Кем  
 31.08.2022  
 подпись \_\_\_\_\_ дата \_\_\_\_\_

Кем. № 226-3 от 15.07.2022

Выписка из Единого государственного реестра недвижимости об объекте недвижимости  
Описание местоположения земельного участка

Земельный участок вид объекта недвижимости							
Лист № 1 раздела 3.1		Всего листов раздела 3.1: 1		Всего разделов: 4		Всего листов выписки: 5	
30.08.2022г. № КУВИ-001/2022-149380888							
Кадастровый номер				70.21.0100087.13093			
Описание местоположения границ земельного участка							
№ п/п	Номер точки начальная	Номер точки конечная	Дирекционный угол	Горизонтальное проложение, м	Описание закрепления на местности	Кадастровые номера смежных участков	Сведения об адресах правообладателей смежных земельных участков
1	2	3	4	5	6	7	8
1	1.1.1	1.1.2	62°24 0'	71.81	данные отсутствуют	70.21.0100087.12804	данные отсутствуют
2	1.1.2	1.1.3	154°12 1'	76.52	данные отсутствуют	данные отсутствуют	данные отсутствуют
3	1.1.3	1.1.4	242°58 1'	1.65	данные отсутствуют	данные отсутствуют	данные отсутствуют
4	1.1.4	1.1.5	243°5 2'	68.24	данные отсутствуют	70.21.0100087.12470	Томская обл. г. Томск, пер. Карский, д. 70, кв. 130
5	1.1.5	1.1.1	332°45 8'	75.65	данные отсутствуют	70.21.0000000.390	данные отсутствуют

полное наименование должности	подпись	инициалы, фамилия
-------------------------------	---------	-------------------

М П

Выписка из Единого государственного реестра недвижимости об объекте недвижимости  
Описание местоположения земельного участка

Земельный участок			
вид объекта недвижимости			
Лист № 1 раздела 3.2	Всего листов раздела 3.2: 1	Всего разделов: 4	Всего листов выписки: 5
30.08.2022г. № КУВИ-001/2022-149380888			
Кадастровый номер:		70:21.01.00087.13093	

Сведения о характерных точках границы земельного участка				
Система координат МСК-70, зона 4				
Номер точки	Координаты, м		Описание закрепления на местности	Средняя квадратичная погрешность определения координат характерных точек границ земельного участка, м
	X	Y		
1	2	3	4	5
1	353089.02	4331096.37	-	0,1
2	353122.29	4331160.01	+	0,1
3	353053.4	4331193.31	+	0,1
4	353052.65	4331191.84	-	0,1
5	353021.76	4331130.99	-	0,1
1	353089.02	4331096.37	-	0,1

полное наименование должности	подпись	инициалы, фамилия
-------------------------------	---------	-------------------

М.П.