

Филиал публично-правовой компании "Роскадастр" по Томской области

полное наименование органа регистрации прав

Выписка из Единого государственного реестра недвижимости об объекте недвижимости

Сведения о характеристиках объекта недвижимости

На основании запроса от 30.06.2024, поступившего на рассмотрение 30.06.2024, сообщаем, что согласно записям Единого государственного реестра недвижимости:

Раздел 1 Лист 1

Земельный участок			
вид объекта недвижимости			

Лист № 1 раздела 1	Всего листов раздела 1: 3	Всего разделов: 8	Всего листов выписки: 12
--------------------	---------------------------	-------------------	--------------------------

30.06.2024г. № КУВИ-001/2024-171183919	
Кадастровый номер:	70:21:0200001:2045
Номер кадастрового квартала:	70:21:0200001
Дата присвоения кадастрового номера:	21.11.2016

Ранее присвоенный государственный учетный номер:	данные отсутствуют
Адрес:	Российская Федерация, Томская область, г. Томск, пер. Нахановича, 1/1
Площадь:	642 +/- 9
Кадастровая стоимость, руб.:	8069477.76
Кадастровые номера расположенных в пределах земельного участка объектов недвижимости:	70:21:0200001:482
Кадастровые номера объектов недвижимости, из которых образован объект недвижимости:	данные отсутствуют
Кадастровые номера образованных объектов недвижимости:	данные отсутствуют
Категория земель:	Земли населенных пунктов
Виды разрешенного использования:	Объекты культурно-досуговой деятельности, бытовое обслуживание, деловое управление, общественное питание, магазины, гостиничное обслуживание, историко-культурная деятельность
Сведения о кадастровом инженере:	Батин Павел Сергеевич, дата завершения кадастровых работ: 17.11.2016
Сведения о лесах, водных объектах и об иных природных объектах, расположенных в пределах земельного участка:	данные отсутствуют
Сведения о том, что земельный участок полностью расположен в границах зоны с особыми условиями использования территории, территории объекта культурного наследия, публичного сервитута:	данные отсутствуют
Сведения о том, что земельный участок расположен в границах особой экономической зоны, территории опережающего развития, зоны территориального развития в Российской Федерации, игровой зоны:	данные отсутствуют

полное наименование должности	 ДОКУМЕНТ ПОДПИСАН ЭЛЕКТРОННОЙ ПОДПИСЬЮ	инициалы, фамилия
	Сертификат: 00ВВ056В7401СВ38D2В3576АСDС8425108 Владелец: ФЕДЕРАЛЬНАЯ СЛУЖБА ГОСУДАРСТВЕННОЙ РЕГИСТРАЦИИ, КАДАСТРА И КАРТОГРАФИИ Действителен: с 27.06.2023 по 19.09.2024	

Земельный участок			
вид объекта недвижимости			
Лист № 2 раздела 1	Всего листов раздела 1: 3	Всего разделов: 8	Всего листов выписки: 12
30.06.2024г. № КУВИ-001/2024-171183919			
Кадастровый номер:		70:21:0200001:2045	
Сведения о том, что земельный участок расположен в границах особо охраняемой природной территории, Байкальской природной территории и ее экологических зон, лесопарковом зеленом поясе, охотничьего угодья, лесничества:		данные отсутствуют	
Сведения о расположении земельного участка и (или) расположенного на нем объекта недвижимости в границах территории, в отношении которой принято решение о резервировании земель для государственных или муниципальных нужд:		данные отсутствуют	
Сведения о результатах проведения государственного земельного надзора:		данные отсутствуют	
Сведения о расположении земельного участка в границах территории, в отношении которой утвержден проект межевания территории:		данные отсутствуют	
Условный номер земельного участка:		данные отсутствуют	
Сведения о принятии акта и (или) заключении договора, предусматривающих предоставление в соответствии с земельным законодательством исполнительным органом государственным органом власти или органом местного самоуправления, находящегося в государственной или муниципальной собственности земельного участка для строительства наемного дома социального использования или наемного дома коммерческого использования:		данные отсутствуют	
Сведения о том, что земельный участок или земельные участки образованы на основании решения об изъятии земельного участка и (или) расположенного на нем объекта недвижимости для государственных или муниципальных нужд:		данные отсутствуют	
Сведения о том, что земельный участок образован из земель или земельного участка, государственная собственность на которые не разграничена:		данные отсутствуют	
Сведения о наличии земельного спора о местоположении границ земельных участков:		данные отсутствуют	
Статус записи об объекте недвижимости:		Сведения об объекте недвижимости имеют статус "актуальные"	
Особые отметки:		Сведения об ограничениях права на объект недвижимости, обременениях данного объекта, не зарегистрированных в реестре прав, ограничений прав и обременений недвижимого имущества: вид	



ДОКУМЕНТ ПОДПИСАН
ЭЛЕКТРОННОЙ ПОДПИСЬЮ

Сертификат: 00ВВ056В7401СВ38D2В3576АСDC8425108

Владелец: ФЕДЕРАЛЬНАЯ СЛУЖБА ГОСУДАРСТВЕННОЙ

РЕГИСТРАЦИИ, КАДАСТРА И КАРТОГРАФИИ

Действителен: с 27.06.2023 по 19.09.2024

полное наименование должности

инициалы, фамилия

Земельный участок			
вид объекта недвижимости			
Лист № 3 раздела 1	Всего листов раздела 1: 3	Всего разделов: 8	Всего листов выписки: 12
30.06.2024г. № КУВИ-001/2024-171183919			
Кадастровый номер:		70:21:0200001:2045	
		ограничения (обременения): ограничения прав на земельный участок, предусмотренные статьей 56 Земельного кодекса Российской Федерации; срок действия: с 27.05.2024; реквизиты документа-основания: постановление об утверждении границ зон охраны объектов культурного наследия, расположенных на территории г. Томска, режимов использования земель и градостроительных регламентов в границах данных зон охраны от 14.06.2012 № 226а выдан: Администрация Томской области.	
Получатель выписки:		Департамент управления муниципальной собственностью администрации Города Томска	

полное наименование должности		ДОКУМЕНТ ПОДПИСАН	инициалы, фамилия
		ЭЛЕКТРОННОЙ ПОДПИСЬЮ	
	Сертификат: 00ВВ056В7401СВ38D2В3576АСDC8425108		
	Владелец: ФЕДЕРАЛЬНАЯ СЛУЖБА ГОСУДАРСТВЕННОЙ		
	РЕГИСТРАЦИИ, КАДАСТРА И КАРТОГРАФИИ		
	Действителен: с 27.06.2023 по 19.09.2024		

Выписка из Единого государственного реестра недвижимости об объекте недвижимости
Сведения о зарегистрированных правах

Земельный участок			
вид объекта недвижимости			
Лист № 1 раздела 2	Всего листов раздела 2: 2	Всего разделов: 8	Всего листов выписки: 12
30.06.2024г. № КУВИ-001/2024-171183919			
Кадастровый номер:		70:21:0200001:2045	
1	Правообладатель (правообладатели):	1.1	Муниципальное образование "Город Томск"
	Сведения о возможности предоставления третьим лицам персональных данных физического лица:	1.1.1	данные отсутствуют
2	Вид, номер, дата и время государственной регистрации права:	2.1	Собственность 70:21:0200001:2045-70/052/2023-1 12.12.2023 07:14:26
3	Сведения об осуществлении государственной регистрации сделки, права без необходимого в силу закона согласия третьего лица, органа:	3.1	данные отсутствуют
4	Ограничение прав и обременение объекта недвижимости:	не зарегистрировано	
5	Договоры участия в долевом строительстве:	не зарегистрировано	
6	Заявленные в судебном порядке права требования:	данные отсутствуют	
7	Сведения о возможности предоставления третьим лицам персональных данных физического лица	данные отсутствуют	
8	Сведения о возражении в отношении зарегистрированного права:	данные отсутствуют	
9	Сведения о наличии решения об изъятии объекта недвижимости для государственных и муниципальных нужд:	данные отсутствуют	
10	Сведения о невозможности государственной регистрации без личного участия правообладателя или его законного представителя:	данные отсутствуют	
11	Правопритязания и сведения о наличии поступивших, но не рассмотренных заявлений о проведении государственной регистрации права (перехода, прекращения права), ограничения права или обременения объекта недвижимости, сделки в отношении объекта недвижимости:	отсутствуют	



ДОКУМЕНТ ПОДПИСАН
ЭЛЕКТРОННОЙ ПОДПИСЬЮ

Сертификат: 00ВВ056В7401СВ38D2В3576АСDС8425108

Владелец: ФЕДЕРАЛЬНАЯ СЛУЖБА ГОСУДАРСТВЕННОЙ

РЕГИСТРАЦИИ, КАДАСТРА И КАРТОГРАФИИ

Действителен: с 27.06.2023 по 19.09.2024

полное наименование должности

инициалы, фамилия

Земельный участок			
вид объекта недвижимости			
Лист № 2 раздела 2	Всего листов раздела 2: 2	Всего разделов: 8	Всего листов выписки: 12
30.06.2024г. № КУВИ-001/2024-171183919			
Кадастровый номер:		70:21:0200001:2045	
11	Сведения о невозможности государственной регистрации перехода, прекращения, ограничения права на земельный участок из земель сельскохозяйственного назначения:	данные отсутствуют	

полное наименование должности	 ДОКУМЕНТ ПОДПИСАН ЭЛЕКТРОННОЙ ПОДПИСЬЮ Сертификат: 00ВВ056В7401СВ38D2В3576АСDС8425108 Владелец: ФЕДЕРАЛЬНАЯ СЛУЖБА ГОСУДАРСТВЕННОЙ РЕГИСТРАЦИИ, КАДАСТРА И КАРТОГРАФИИ Действителен: с 27.06.2023 по 19.09.2024	инициалы, фамилия
-------------------------------	---	-------------------

Выписка из Единого государственного реестра недвижимости об объекте недвижимости

Описание местоположения земельного участка

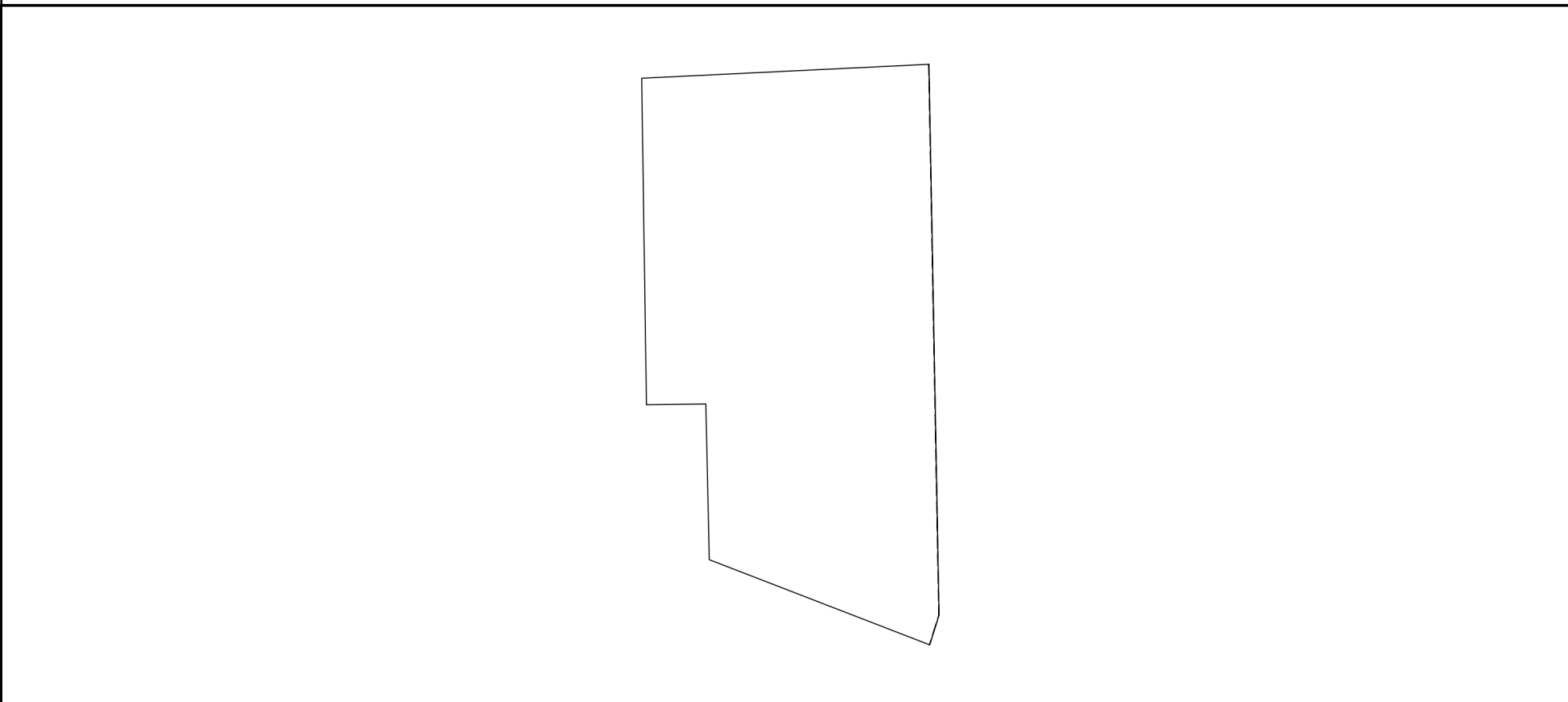
Земельный участок			
вид объекта недвижимости			

Лист № 1 раздела 3	Всего листов раздела 3: 1	Всего разделов: 8	Всего листов выписки: 12
--------------------	---------------------------	-------------------	--------------------------

30.06.2024г. № КУВИ-001/2024-171183919


Кадастровый номер: 70:21:0200001:2045

План (чертеж, схема) земельного участка



Масштаб 1:400 Условные обозначения:

полное наименование должности	инициалы, фамилия
-------------------------------	-------------------



ДОКУМЕНТ ПОДПИСАН
ЭЛЕКТРОННОЙ ПОДПИСЬЮ

Сертификат: 00ВВ056В7401СВ38D2В3576АСDС8425108
Владелец: ФЕДЕРАЛЬНАЯ СЛУЖБА ГОСУДАРСТВЕННОЙ
РЕГИСТРАЦИИ, КАДАСТРА И КАРТОГРАФИИ
Действителен: с 27.06.2023 по 19.09.2024

Выписка из Единого государственного реестра недвижимости об объекте недвижимости

Описание местоположения земельного участка

Земельный участок			
вид объекта недвижимости			
Лист № 1 раздела 3.1	Всего листов раздела 3.1: 1	Всего разделов: 8	Всего листов выписки: 12
30.06.2024г. № КУВИ-001/2024-171183919			
Кадастровый номер:		70:21:0200001:2045	

Описание местоположения границ земельного участка							
№ п/п	Номер точки		Дирекционный угол	Горизонтальное проложение, м	Описание закрепления на местности	Кадастровые номера смежных участков	Сведения об адресах правообладателей смежных земельных участков
	начальная	конечная					
1	2	3	4	5	6	7	8
1	1.1.1	1.1.2	359°10.0`	22	данные отсутствуют	70:21:0200001:2	адрес отсутствует
2	1.1.2	1.1.3	87°13.0`	19.36	данные отсутствуют	данные отсутствуют	данные отсутствуют
3	1.1.3	1.1.4	178°57.1`	37.13	данные отсутствуют	70:21:0200001:134(1)	адрес отсутствует
4	1.1.4	1.1.5	197°29.0`	2.1	данные отсутствуют	70:21:0200001:134(1)	адрес отсутствует
5	1.1.5	1.1.6	291°8.8`	15.91	данные отсутствуют	70:21:0200001:43(1)	адрес отсутствует
6	1.1.6	1.1.7	358°44.6`	10.49	данные отсутствуют	70:21:0200001:2	адрес отсутствует
7	1.1.7	1.1.1	269°17.0`	4	данные отсутствуют	70:21:0200001:2	адрес отсутствует



ДОКУМЕНТ ПОДПИСАН
ЭЛЕКТРОННОЙ ПОДПИСЬЮ

Сертификат: 00ВВ056В7401СВ38D2В3576АСDС8425108

Владелец: ФЕДЕРАЛЬНАЯ СЛУЖБА ГОСУДАРСТВЕННОЙ
РЕГИСТРАЦИИ, КАДАСТРА И КАРТОГРАФИИ
Действителен: с 27.06.2023 по 19.09.2024

полное наименование должности

инициалы, фамилия

Выписка из Единого государственного реестра недвижимости об объекте недвижимости

Описание местоположения земельного участка

Земельный участок			
вид объекта недвижимости			
Лист № 1 раздела 3.2	Всего листов раздела 3.2: 1	Всего разделов: 8	Всего листов выписки: 12
30.06.2024г. № КУВИ-001/2024-171183919			
Кадастровый номер:		70:21:0200001:2045	

Сведения о характерных точках границы земельного участка				
Система координат МСК 70, зона 4				
Номер точки	Координаты, м		Описание закрепления на местности	Средняя квадратичная погрешность определения координат характерных точек границ земельного участка, м
	X	Y		
1	2	3	4	5
1	350090.41	4324770.65	-	0.1
2	350112.41	4324770.33	-	0.1
3	350113.35	4324789.67	-	0.1
4	350076.23	4324790.35	-	0.1
5	350074.23	4324789.72	-	0.1
6	350079.97	4324774.88	-	0.1
7	350090.46	4324774.65	-	0.1
1	350090.41	4324770.65	-	0.1



ДОКУМЕНТ ПОДПИСАН
ЭЛЕКТРОННОЙ ПОДПИСЬЮ

Сертификат: 00ВВ056В7401СВ38D2В3576АСDС8425108

Владелец: ФЕДЕРАЛЬНАЯ СЛУЖБА ГОСУДАРСТВЕННОЙ
РЕГИСТРАЦИИ, КАДАСТРА И КАРТОГРАФИИ
Действителен: с 27.06.2023 по 19.09.2024

полное наименование должности

инициалы, фамилия

Выписка из Единого государственного реестра недвижимости об объекте недвижимости
Сведения о частях земельного участка


Земельный участок			
вид объекта недвижимости			

Лист № 1 раздела 4	Всего листов раздела 4: 1	Всего разделов: 8	Всего листов выписки: 12
--------------------	---------------------------	-------------------	--------------------------


30.06.2024г. № КУВИ-001/2024-171183919

Кадастровый номер: 70:21:0200001:2045

План (чертеж, схема) части земельного участка | Учетный номер части: 70:21:0200001:2045/1



Масштаб 1:400 | Условные обозначения:

	 <p>ДОКУМЕНТ ПОДПИСАН ЭЛЕКТРОННОЙ ПОДПИСЬЮ</p> <p>Сертификат: 00ВВ056В7401СВ38D2В3576АСDС8425108 Владелец: ФЕДЕРАЛЬНАЯ СЛУЖБА ГОСУДАРСТВЕННОЙ РЕГИСТРАЦИИ, КАДАСТРА И КАРТОГРАФИИ Действителен: с 27.06.2023 по 19.09.2024</p>	
полное наименование должности	инициалы, фамилия	

Выписка из Единого государственного реестра недвижимости об объекте недвижимости

Сведения о частях земельного участка

Земельный участок			
вид объекта недвижимости			
Лист № 1 раздела 4.1	Всего листов раздела 4.1: 2	Всего разделов: 8	Всего листов выписки: 12
30.06.2024г. № КУВИ-001/2024-171183919			
Кадастровый номер:		70:21:0200001:2045	

Учетный номер части	Площадь, м2	Содержание ограничения в использовании или ограничения права на объект недвижимости или обременения объекта недвижимости
1	2	3
70:21:0200001:2045/1	1	<p>вид ограничения (обременения): ограничения прав на земельный участок, предусмотренные статьей 56 Земельного кодекса Российской Федерации; Срок действия: не установлен; реквизиты документа-основания: постановление об утверждении границ зон охраны объектов культурного наследия, расположенных на территории г. Томска, режимов использования земель и градостроительных регламентов в границах данных зон охраны от 14.06.2012 № 226а выдан: Администрация Томской области;</p> <p>Содержание ограничения (обременения): Требования и ограничения к земельному участку: 1.Общие требования к земельному участку:Разрешаются земляные,строительные,хозяйственные и иные работы,направленные на сохранение и восстановление историко-градостроительной среды ОКН,после проведения работ по выявлению объекта археологического наследия; 2.Площадь земельного участка:Сохранение исторического владения; 3.Принцип застройки участка:Сохранение исторически сложившегося типа застройки; 4.Озеленение и благоустройство в границах регламентного участка (в том числе ограды,ворота,дорожные покрытия,малые архитектурные формы):Сохранение,восстановление озеленения,благоустройство; 5.Ограничения хозяйственной деятельности в границах регламентного участка:Запрещается проведение землеустроительных,земляных,строительных,мелиоративных,хозяйственных и иных работ,осуществление которых может оказать прямое или косвенное воздействие на ОКН,в том числе объект археологии. Запрещается выполнять земляные,строительные,хозяйственные и иные работы, приводящие к изменению исторически сложившегося ландшафта. Запрещается размещение предприятий, создающих повышенные грузовые потоки (в том числе подземные сооружения), взрывопожароопасность и оказывающие прямое или косвенное негативное воздействие на сохранность объекта культурного наследия. Запрещается нарушать целостность границ исторически сложившихся усадеб; 6.Иные требования в границах регламентного участка:Разрешается ремонт, реконструкция и строительство объектов инженерно-транспортных коммуникаций, инженерных сетей при условии исключения их влияния (в том числе динамических воздействий) на сохранность ОКН. Разрешается установка и устройство информационных указателей, памятных знаков, малых архитектурных форм, относящихся к объекту культурного наследия, не нарушающих исторически сложившиеся пространственные связи и композиционные акценты. Запрещается размещение рекламных щитов. Требования и ограничения к ОКН:Общие требования: Консервация, реставрация, текущий ремонт. Требования и ограничения к капитальному ремонту и реконструкции объектов ценной историко-культурной среды: 1.Общие требования:Капитальный ремонт, реконструкция, регенерация, воссоздание утраченных объектов, формирующих</p>



ДОКУМЕНТ ПОДПИСАН
ЭЛЕКТРОННОЙ ПОДПИСЬЮ

Сертификат: 00BV056B7401CB38D2B3576ACDC8425108

Владелец: ФЕДЕРАЛЬНАЯ СЛУЖБА ГОСУДАРСТВЕННОЙ
РЕГИСТРАЦИИ, КАДАСТРА И КАРТОГРАФИИ
Действителен: с 27.06.2023 по 19.09.2024

полное наименование должности

инициалы, фамилия

Земельный участок			
вид объекта недвижимости			
Лист № 2 раздела 4.1	Всего листов раздела 4.1: 2	Всего разделов: 8	Всего листов выписки: 12
30.06.2024г. № КУВИ-001/2024-171183919			
Кадастровый номер:		70:21:0200001:2045	
	<p>историческую среду; 2.Конфигурация плана:Без изменения габаритов; 3.Высотные параметры:Без изменения высоты; 4.Основные строительные и отделочные материалы:Без изменения строительных и отделочных материалов 5.Цветовое решение:Без изменения цвета или с использованием цвета традиционного или нейтрального по отношению к ОКН; 6.Объемно-планировочные характеристики (в том числе форма кровли, наличие мансард и др.):Без изменения. Не допускается устройство мансард, вальмовых крыш с изломом. Не допускается изменение расстекловки и установка пластиковых окон; 7 Ограничения хозяйственной деятельности (в том числе размещение рекламных щитов, вывесок и пр.):Запрещается размещение информационных вывесок на главном фасаде с названием организации – более 0,2% от площади главного фасада. Запрещается размещение рекламных щитов на фасадах; Требования и ограничения к капитальному ремонту и реконструкции объектов капитального строительства: 1 Общие требования:Капитальный ремонт, реконструкция; 2 Конфигурация плана:Без изменения габаритов 3 Высотные параметры:Высота не более высоты ОКН; 4 Основные строительные и отделочные материалы:Использование традиционных строительных и отделочных материалов (дерево, кирпич); 5 Цветовое решение:Применение цвета традиционного или нейтрального по отношению к ОКН; 6 Объемно-планировочные характеристики (в том числе форма кровли, наличие мансард и др.):Не допускается устройство мансард, вальмовых крыш с изломом; 7 Ограничения хозяйственной деятельности:Запрещается размещение информационных вывесок на главном фасаде с названием организации – более 0,2% от площади главного фасада. Запрещается размещение рекламных щитов на фасадах. Требования и ограничения к дисгармоничным объектам: Общие требования Снос, реконструкция или нейтрализация объекта.; Реестровый номер границы: 70:21-6.6283; Вид объекта реестра границ: Зона с особыми условиями использования территории; Вид зоны по документу: Охранная зона объектов культурного наследия регионального значения ОЗР 1-19; Тип зоны: Зоны охраны объектов культурного наследия</p>		

	 ДОКУМЕНТ ПОДПИСАН ЭЛЕКТРОННОЙ ПОДПИСЬЮ Сертификат: 00BV056B7401CB38D2B3576ACDC8425108 Владелец: ФЕДЕРАЛЬНАЯ СЛУЖБА ГОСУДАРСТВЕННОЙ РЕГИСТРАЦИИ, КАДАСТРА И КАРТОГРАФИИ Действителен: с 27.06.2023 по 19.09.2024	
полное наименование должности	инициалы, фамилия	

Выписка из Единого государственного реестра недвижимости об объекте недвижимости
Сведения о частях земельного участка

Земельный участок			
вид объекта недвижимости			
Лист № 1 раздела 4.2	Всего листов раздела 4.2: 1	Всего разделов: 8	Всего листов выписки: 12
30.06.2024г. № КУВИ-001/2024-171183919			
Кадастровый номер:		70:21:0200001:2045	

Сведения о характерных точках границы части (частей) земельного участка				
Учетный номер части: 70:21:0200001:2045/1				
Система координат				
Номер точки	Координаты, м		Описание закрепления на местности	Средняя квадратичная погрешность определения координат характерных точек границ земельного участка, м
	X	Y		
1	2	3	4	5
1	350113.35	4324789.67	-	-
2	350076.23	4324790.35	-	-
3	350074.23	4324789.72	-	-
4	350074.24	4324789.7	-	-
5	350076.23	4324790.33	-	-
6	350113.35	4324789.65	-	-
7	350113.35	4324789.67	-	-

полное наименование должности	 ДОКУМЕНТ ПОДПИСАН ЭЛЕКТРОННОЙ ПОДПИСЬЮ	инициалы, фамилия
	Сертификат: 00ВВ056В7401СВ38D2В3576АСDС8425108 Владелец: ФЕДЕРАЛЬНАЯ СЛУЖБА ГОСУДАРСТВЕННОЙ РЕГИСТРАЦИИ, КАДАСТРА И КАРТОГРАФИИ Действителен: с 27.06.2023 по 19.09.2024	