



АДМИНИСТРАЦИЯ ГОРОДА ТОМСКА ПОСТАНОВЛЕНИЕ

24.05.2024

№ 391

О проведении электронного аукциона по продаже земельного участка для индивидуального жилищного строительства по адресу: Российская Федерация, Томская область, Город Томск, г. Томск, ул. Черемуховая, 20

Руководствуясь Земельным кодексом РФ, постановлением Мэра города Томска от 11.03.2008 № 149 «О регламенте работы администрации города Томска по организации торгов по продаже земельных участков или права их аренды», на основании решения комиссии по вопросам предоставления земельных участков по продаже земельных участков для индивидуального жилищного строительства по адресу: Российская Федерация, Томская область, Город Томск, г. Томск, ул. Черемуховая, 20 (протокол № 29 от 26.03.2024)

ПОСТАНОВЛЯЮ:

1. Департаменту управления муниципальной собственностью администрации Города Томска:

1) осуществить подготовку и разместить в установленном порядке извещение о проведении электронного аукциона по продаже земельного участка для индивидуального жилищного строительства по адресу: Российская Федерация, Томская область, Город Томск, г. Томск, ул. Черемуховая, 20 с кадастровым номером 70:21:0100002:2162 площадью 580 кв.м (далее – электронный аукцион) с учетом сведений согласно приложению 1 к настоящему постановлению и предельных параметров разрешенного строительства (реконструкции) объектов капитального строительства согласно приложению 2 к настоящему постановлению;

2) разместить результаты электронного аукциона;

3) по итогам электронного аукциона заключить договор купли-продажи земельного участка в установленном порядке.

2. Контроль за исполнением настоящего постановления возложить на заместителя Мэра Города Томска по экономическому развитию.

Мэр Города Томска



Д.А. Махиня

Приложение 1 к постановлению
администрации Города Томска
от 14-06-2004 № 391



1. Предмет электронного аукциона: земельный участок:
 - 1.1 кадастровый номер: 70:21:0100002:2162;
 - 1.2 адрес: Российская Федерация, Томская область, Город Томск, г. Томск, ул. Черемуховая, 20;
 - 1.3 площадь: 580 кв.м;
 - 1.4 вид права – собственность;
 - 1.5 категория земель: земли населенных пунктов;
 - 1.6 вид разрешенного использования: для индивидуального жилищного строительства;
 - 1.7 рельеф: ровный;
 - 1.8 наличие заболоченности: отсутствует;
 - 1.9 наличие насаждений: отсутствуют;
 - 1.10 форма участка: многоугольная;
 - 1.11 ограничения: земельный участок полностью расположен в водоохранной зоне р. Ушайка в границах Томской области (реестровый номер границы: 70:00-6.367); часть земельного участка площадью 567 кв.м расположена в зоне слабого подтопления, прилегающая к зоне затопления территории, прилегающих в незарегулированной р. Ушайка (правый приток р. Томи) в г. Томск Томской области (реестровый номер: 70:00-6.522);
 - 1.12 обременения: отсутствуют;
 - 1.13 градостроительный регламент: земельный участок расположен в границах зоны застройки индивидуальными жилыми домами (Ж-3), градостроительный регламент которой установлен Правилами землепользования и застройки муниципального образования «Город Томск», утвержденными решением Думы Города Томска от 27.11.2007 № 687, для которой предусмотрены следующие основные виды разрешенного использования:
 - основные виды разрешенного использования:
 - для индивидуального жилищного строительства;
 - предоставление коммунальных услуг;
 - связь;
 - оказание услуг связи;
 - дошкольное, начальное и среднее общее образование;
 - амбулаторно-поликлиническое обслуживание;
 - обеспечение внутреннего правопорядка;
 - улично-дорожная сеть;
 - благоустройство территории;
 - площадки для занятий спортом;
 - бытовое обслуживание;
 - магазины;
 - общественное питание;
 - религиозное использование;
 - историко-культурная деятельность,
 - вспомогательные виды разрешенного использования:
 - ведение огородничества;
 - ведение садоводства,
 - и условно разрешенные виды разрешенного использования:
 - административные здания организаций, обеспечивающих предоставление коммунальных услуг;

- дома социального обслуживания;
 - оказание социальной помощи населению;
 - объекты культурно-досуговой деятельности;
 - государственное управление;
 - деловое управление;
 - обеспечение занятий спортом в помещениях.
2. Начальная цена 662 900,00 (шестьсот шестьдесят две тысячи девятьсот) рублей 00 копеек.
 3. Шаг электронного аукциона 19 000 (девятнадцать тысяч) рублей 00 копеек.
 4. Размер задатка 133 000 (сто тридцать три тысячи) рублей 00 копеек (перечисляется по реквизитам организатора торгов).
 5. Победитель электронного аукциона в течение 30 (тридцати) дней со дня направления договора купли-продажи уполномоченным органом обязан подписать и предоставить в уполномоченный орган договор купли-продажи земельного участка.
 6. Победитель электронного аукциона обязан в порядке, в сроки и на условиях, установленных договором купли-продажи земельного участка, уплатить выкупную стоимость земельного участка, определенную по результатам аукциона. Задаток, внесенный победителем аукциона, зачитывается в счет оплаты стоимости земельного участка.
 7. В случае заключения указанного договора с единственным принявшим участие в электронном аукционе его участником цена земельного участка устанавливается в размере, равном начальной цене предмета электронного аукциона.
 8. В случае уклонения победителя электронного аукциона от подписания протокола о результатах электронного аукциона или от заключения договора купли-продажи, внесенный им задаток не возвращается и зачисляется в бюджет муниципального образования «Город Томск».
 9. В соответствии с пунктом 10 статьи 39.11 Земельного кодекса РФ участниками аукциона могут являться только граждане или в случае предоставления земельного участка для осуществления крестьянским (фермерским) хозяйством его деятельности - граждане и крестьянские (фермерские) хозяйства.
 10. Существенные условия договора купли-продажи земельного участка:
 - 10.1 Предмет договора: Продавец обязуется передать в собственность Покупателя земельный участок из земель населенных пунктов по адресу: Российская Федерация, Томская область, Город Томск, г. Томск, ул. Черемуховая, 20 с кадастровым номером 70:21:0100002:2162 площадью 580 кв.м в сроки, предусмотренные договором, а Покупатель обязуется принять земельный участок и уплатить за него установленную договором цену.
 - 10.2 Цена земельного участка: определена по результатам электронного аукциона.
 - 10.3 Цель предоставления земельного участка – для индивидуального жилищного строительства.
 - 10.4 Порядок, условия и сроки оплаты цены земельного участка: в течение трех месяцев с момента подписания договора купли-продажи производится Покупателем в следующем порядке:
 - до истечения 30-дневного срока с даты заключения договора купли-продажи земельного участка Покупатель оплачивает сумму в размере 30% от цены земельного участка, определенной результатами электронного аукциона;
 - в период с 31 по 60 день с даты заключения договора купли-продажи земельного участка Покупатель оплачивает сумму в размере 30% от цены земельного участка, определенной результатами электронного аукциона;
 - в период с 61 по 90 день с даты заключения договора купли-продажи земельного участка Покупатель оплачивает оставшуюся сумму, равную разнице между ценой земельного участка, определенной результатами электронного аукциона, и суммой

внесенного Покупателем до проведения торгов задатка, и платежей, внесенных Покупателем по договору купли-продажи земельного участка, путем перечисления денежных средств на счет Продавца, указанный в договоре.

- 10.5 Оформление акта приема-передачи осуществляется в течение 5 календарных дней после получения Продавцом всей суммы выкупной цены.
- 10.6. Ответственность Покупателя за ненадлежащее исполнение обязательств по договору: за нарушение сроков оплаты, установленных договором, Покупатель уплачивает пеню в размере 0,1% от невыплаченной суммы за каждый календарный день просрочки. Сторона, не исполнившая или ненадлежащим образом исполнившая обязательства по настоящему договору, обязана возместить другой стороне причиненные таким неисполнением убытки. Сторона, необоснованно уклоняющаяся от государственной регистрации перехода права собственности, должна возместить другой стороне убытки, вызванные задержкой регистрации.

Приложение 2 к постановлению
 администрации Города Томска
 от 24.05.2024 № 391

**Предельные параметры разрешенного строительства,
 реконструкции объектов капитального строительства**

N	Параметр	Единица исчисления	Показатель
1	Минимальный отступ зданий, строений, сооружений от границ земельных участков	м	не подлежат установлению
2	Предельное количество этажей для объектов капитального строительства на земельном участке, используемом в соответствии с видами разрешенного использования:	этаж	
2.1	- для индивидуального жилищного строительства (2.1)		3
3	Предельная высота для объектов капитального строительства на земельном участке, используемом в соответствии с видом (видами) разрешенного использования:	м	
3.1	- для индивидуального жилищного строительства (2.1) от планировочной отметки земли: - до карниза - до конька		9 12
4	Максимальный коэффициент плотности застройки в границах земельного участка, используемого в соответствии с видом разрешенного использования для индивидуального жилищного строительства (2.1) (включая объекты вспомогательного назначения, встроенные, пристроенные, встроенно-пристроенные объекты)		0,4
5	Максимальный процент застройки в границах земельного участка, используемого в соответствии с видами разрешенного использования:	% от площади земельного участка	
5.1	- под объектами для индивидуального жилищного строительства (2.1)	включая объекты вспомогательного назначения, встроенные, пристроенные, встроенно-	20

		пристроенные объекты	
6	Минимальная площадь озелененных территорий в границах земельного участка, используемого в соответствии с видами разрешенного использования:	% от площади земельного участка	
6.2	- для индивидуального жилищного строительства (2.1)		40

1781
Сушицкая



14.02.2024

Информация № 140

о возможности подключения (технологического присоединения) объектов капитального строительства к сетям инженерно-технического обеспечения (водоснабжения и водоотведения)

Заявитель: *Департамент архитектуры и градостроительства администрации Города Томска*

Разрешенное использование земельного участка: *Для эксплуатации индивидуального жилого дома*

Адрес земельного участка: *г. Томск, ул. Черемуховая, 20.*

Срок, в течение которого правообладатель земельного участка может обратиться в ООО «Томскводоканал», в целях заключения договора о подключении (технологическом присоединении): *" 14 " февраля 2027 г.*

Возможные точки подключения:

- водоснабжение:

Подключение к водопроводной линии Д160мм по ул. Б. Хмельницкого.


- водоотведение:

В соответствии с п.п. 4.3, 4.4 СП 30.13330.2020 Свод правил "Внутренний водопровод и канализация зданий" актуализированная редакция СНиП 2.04.01-85.*

Максимальная нагрузка на хозяйственно-питьевые нужды холодного (в т.ч. горячего водоснабжения) и водоотведения в точках подключения не более *0,042 м³/час (1,000 м³/сут);*

Главный инженер ООО «Томскводоканал»

Н. Колосюк



Общество с ограниченной ответственностью «Томскводоканал»
Елизаровых ул., д. 79/2, г. Томск, Россия, 634021
тел.: (3822) 905009, 905013, факс (3822) 905193, 905010
e-mail: tvk@vodokanal.tomsk.ru





Публичное акционерное общество «Ростелеком»

ТОМСКИЙ ФИЛИАЛ:

пр. Фрунзе, 83а
г. Томск, Россия, 634061
Тел.: (3822) 52 38 63, факс: (3822) 27 91 04
e-mail: info@sibir.rt.ru, web: www.rt.ru

Начальнику
Департамента архитектуры
и градостроительства администрации
города Томска

С.С. Чикову


- №
- ✓ На №02-19/1521 от 08.02.2024
 - ✓ На №02-19/1523 от 08.02.2024
 - ✓ На №02-19/1530 от 08.02.2024
 - ✓ На №02-19/1534 от 08.02.2024
 - ✓ На №02-19/1540 от 08.02.2024
 - ✓ На №02-19/1552 от 08.02.2024
 - ✓ На №02-19/1556 от 08.02.2024
 - ✓ На №02-19/1570 от 08.02.2024
 - ✓ На №02-19/1574 от 08.02.2024
 - ✓ На №02-19/1580 от 08.02.2024
 - ✓ На №02-19/1584 от 08.02.2024
 - ✓ На №02-19/1588 от 08.02.2024
 - ✓ На №02-19/1679 от 09.02.2024
 - ✓ На №02-19/1689 от 09.02.2024
 - ✓ На №02-19/1692 от 09.02.2024
 - ✓ На №02-19/1696 от 09.02.2024
 - ✓ На №02-19/1763 от 12.02.2024
 - ✓ На №02-19/1767 от 12.02.2024
 - ✓ На №02-19/1768 от 12.02.2024
 - ✓ На №02-19/1772 от 12.02.2024
 - ✓ На №02-19/1783 от 12.02.2024
 - ✓ На №02-19/1778 от 13.02.2024
 - ✓ На №02-19/1958 от 15.02.2024
 - ✓ На №02-19/2007 от 16.02.2024
 - ✓ На №02-19/2010 от 16.02.2024
 - ✓ На №02-19/2015 от 16.02.2024

О предоставлении информации

Уважаемый Сергей Сергеевич,

В ответ на Ваши запросы о предоставлении информации о возможности подключения (технологического присоединения) объектов капитального строительства к сетям инженерно-технического обеспечения сообщаем следующее.

Порядок подключения (технологического присоединения) объектов капитального строительства к сетям электросвязи регулируется Правилами



подключения (технологического присоединения) объектов капитального строительства к сетям электросвязи, утвержденными постановлением Правительства РФ от 01.07.2022 №1196.

Пунктом 2 указанных Правил предусмотрено, что заявителем является юридическое лицо или физическое лицо, в том числе индивидуальный предприниматель, намеренные осуществить или осуществляющие строительство (реконструкцию) объекта капитального строительства с последующим подключением (технологическим присоединением) его к сети электросвязи или подключение (технологическое присоединение) объекта капитального строительства к сети электросвязи.

В связи с этим, запрос о выдаче технических условий направляется в ПАО «Ростелеком» застройщиком или подрядчиком и рассматривается в каждом конкретном случае индивидуально. В дальнейшем заключается договор о технологическом присоединении к сетям связи.

Информация о подключении к сетям связи и выдаче технических условий:

Организация, осуществляющая подключение к сетям и выдачу технических условий, – ПАО Ростелеком (г. Томск, пр. Фрунзе, 83а).

Адрес для физ. лиц – г. Томск, пр. Фрунзе, 83а, тел. 8-800-1000-800.

Адрес для юр. лиц – г. Томск, ул. Никитина, 97, (3822) 58-22-09, сот. тел. 8-913-854-37-58.

Срок, в течение которого правообладатель земельного участка может обратиться к ПАО «Ростелеком», в целях заключения договора о подключении (технологическом присоединении) – 1 год с момента выдачи технических условий.

Возможные точки подключения – определяется на момент выдачи технических условий.

Максимальная нагрузка в возможных точках подключения – определяется на момент выдачи технических условий.

**Заместитель директора филиала –
Директор по работе с массовым сегментом**

О.Н. Болдова

Деркач Лариса Михайловна
(3822) 58-22-42, 8-913-876-15-93
Larisa.M.Derkach@sibir.rt.ru

Подписано	Болдова Оксана Николаевна Сертификат № 01726EA60094AFBB9F46839783C9EFCDB9 Действителен с 24.01.2023 по 24.04.2024
-----------	---



АДМИНИСТРАЦИЯ ГОРОДА ТОМСКА
ДЕПАРТАМЕНТ АРХИТЕКТУРЫ И ГРАДОСТРОИТЕЛЬСТВА

Ленина пр., д. 73, Томск, 634050, тел.: (3822) 90-37-30, факс: (3822) 52-69-19, e-mail: maildaig@admin.tomsk.ru

ОКПО 82637098, ИНН/КПП 7017199740 / 701701001

12.02.2024 № 02-19/1767
на № _____ от _____

ПАО «Ростелеком»
Директору Томского филиала
А.И. Махорину
пр. Фрунзе, 83а, г. Томск, 634061

Запрос информации о возможности
подключения (технологического
присоединения) объектов капитального
строительства к сетям инженерно-
технического обеспечения ул.
Черемуховая, 20

Уважаемый Алексей Иванович!

Департамент архитектуры и градостроительства администрации Города Томска готовит к проведению аукциона земельный участок по адресу: Российская Федерация, Томская область, Город Томск, ул. Черемуховая, 20 (кадастровый номер 70:21:0100002:2162), площадью 580 кв.м, в целях строительства «Для индивидуального жилищного строительства».


Для обеспечения реализации полномочий администрации Города Томска по распоряжению земельным участком, в соответствии с пп. 4 п. 3 ст. 39.11 Земельного Кодекса РФ, ч. 7.1 ст. 57.3 Градостроительного Кодекса РФ, прошу Вас подготовить информацию о возможности подключения (технологического присоединения) объектов капитального строительства к сетям инженерно-технического обеспечения – сетям связи, с обязательным указанием:

– срока, в течение которого правообладатель земельного участка может обратиться к ПАО «Ростелеком», в целях заключения договора о подключении (технологическом присоединении) (не менее 3-х месяцев с момента предоставления запрашиваемой информации);

– возможных точек подключения;

– максимальной нагрузки в возможных точках подключения.

Заместитель начальника
департамента
Алла Анатольевна Сушинская
906051



А.А. Татаурова



1445
Сушицкий

Общество с ограниченной ответственностью «Газпром газораспределение Томск»
(ООО «Газпром газораспределение Томск»)

«___» _____ 20___ г.

№ _____

Информация

о возможности подключения (технологического присоединения) объектов капитального строительства к сетям инженерно-технического обеспечения (Газоснабжение)

Заказчик: Департамент архитектуры и градостроительства администрации Города Томска.

Разрешенное использование земельного участка: Для индивидуального жилищного строительства.

Адрес земельного участка: Российская Федерация, Томская область, Город Томск, г. Томск, ул. Черемуховая, 20.

Срок, в течение которого правообладатель земельного участка может обратиться в ООО «Газпром газораспределение Томск», в целях заключения договора о подключении (технологическом присоединении): 1 год с момента предоставления данной информации.


Возможная точка подключения: при условии строительства газопровода высокого давления до границы земельного участка с установкой пункта редуцирования газа. Ближайшая сеть газораспределения ООО «Газпром газораспределение Томск» расположена на удалении ориентировочно 900,0 м от границ вышеуказанного земельного участка по прямой линии.

Максимальная нагрузка в возможной точке подключения: 5,0 м³/час. (Без учета технической возможности подачи газа по магистральным газопроводам газотранспортной организации).

Ведущий инженер
Производственного отдела

А.И. Вифлянецв

14.02.2024



Сущинская



Нахановича пер., д. 4А, Томск, Россия, 634050
Телефон: +7 (3822) 46-94-69 Факс: +7(3822) 46-97-22
tomskrts.ru

14.02.2024 № 195/ТРТС/ПС/305

Заместителю начальника
Департамента архитектуры и
градостроительства Администрации города Томска
А.А. Татауровой

О возможности подключения объекта
к системе теплоснабжения

Уважаемая Анастасия Александровна!

В ответ на Ваш запрос от 12.02.2024 № 02-19/1770 (вх. от 12.02.2024 № ТГ/5/547) о предоставлении информации о возможности подключения (технологического присоединения) к сетям теплоснабжения объекта, планируемого к строительству на земельном участке по адресу: г. Томск, ул. Черемуховая, 20, с разрешенным видом использования «Для индивидуального жилищного строительства», сообщаю следующее.

Согласно ч. 2 ст. 23 Закона №190-ФЗ развитие системы теплоснабжения поселения или городского округа осуществляется на основании схемы теплоснабжения, которая должна соответствовать документам территориального планирования поселения или городского округа, в том числе схеме планируемого размещения объектов теплоснабжения в границах поселения или городского округа.

Как установлено пунктом 3 Правил № 2115 – договор о подключении к системе теплоснабжения является публичным для теплоснабжающих организаций, теплосетевых организаций, в том числе единой теплоснабжающей организации. При наличии технической возможности подключения к системе теплоснабжения в соответствующей точке подключения отказ потребителю в заключении договора о подключении в отношении объекта, расположенного в границах радиуса эффективного теплоснабжения, не допускается.

Подключение вышеуказанного объекта к системе теплоснабжения не предоставляется возможным ввиду удаленности подключаемого объекта от существующих тепловых сетей. В соответствии с Приказом Минэнерго России № 212 от 5 марта 2019 года данный объект не входит в зону радиуса эффективного теплоснабжения.

На основании вышеизложенного и принимая во внимание, что подключение объекта не предусмотрено схемой теплоснабжения г. Томска до 2038 года (актуализация на 2024 год), утверждённой Приказом Минэнерго России от 24.08.2023 № 221тд, обеспечение качественного теплоснабжения данного объекта не предоставляется возможным.

Подключение системы теплоснабжения объекта целесообразно выполнить от собственного индивидуального источника тепловой энергии правообладателя земельного участка.

Заместитель генерального директора-
технический директор АО «Томская генерация»
по доверенности от 01.11.2023г. № 1746

С.Ю. Кузьмин

исп. Н.Н. Курганская
☎ 614-662

Департамент архитектуры
и градостроительства
администрации города Томска
Вх. № 1023/9
«15» 02 2024

Филиал публично-правовой компании "Роскадастр" по Томской области
полное наименование органа регистрации прав


Выписка из Единого государственного реестра недвижимости об объекте недвижимости

Сведения о характеристиках объекта недвижимости


На основании запроса от 12.02.2024, поступившего на рассмотрение 12.02.2024, сообщаем, что согласно записям Единого государственного реестра недвижимости:

Раздел 1 Лист 1

Земельный участок			
вид объекта недвижимости			
Лист № 1 раздела 1	Всего листов раздела 1: 4	Всего разделов: 7	Всего листов выписки: 11
12.02.2024г. № КУВИ-001/2024-43510520			
Кадастровый номер:	70:21:0100002:2162		
Номер кадастрового квартала:	70:21:0100002		
Дата присвоения кадастрового номера:	18.04.2022		
Ранее присвоенный государственный учетный номер:	данные отсутствуют		
Адрес:	Российская Федерация, Томская область, Город Томск, г. Томск, ул. Черемуховая, 20		
Площадь:	580 +/- 8		
Кадастровая стоимость, руб.:	738328.4		
Кадастровые номера расположенных в пределах земельного участка объектов недвижимости:	данные отсутствуют		
Кадастровые номера объектов недвижимости, из которых образован объект недвижимости:	данные отсутствуют		
Кадастровые номера образованных объектов недвижимости:	данные отсутствуют		
Категория земель:	Земли населенных пунктов		
Виды разрешенного использования:	Для индивидуального жилищного строительства		
Сведения о кадастровом инженере:	Бутько Настасия Николаевна, СНИЛС 058-342-837 78, договор на выполнение кадастровых работ от 11.04.2022 № 2022.122, дата завершения кадастровых работ: 14.04.2022		
Сведения о лесах, водных объектах и об иных природных объектах, расположенных в пределах земельного участка:	данные отсутствуют		

полное наименование должности	 ДОКУМЕНТ ПОДПИСАН ЭЛЕКТРОННОЙ ПОДПИСЬЮ Сертификат: 00BВ056В7401СВ38D2В3576АСDC8425108 Владелец: ФЕДЕРАЛЬНАЯ СЛУЖБА ГОСУДАРСТВЕННОЙ РЕГИСТРАЦИИ, КАДАСТРА И КАРТОГРАФИИ Действителен: с 27.06.2023 по 19.09.2024	инициалы, фамилия

Земельный участок			
вид объекта недвижимости			
Лист № 2 раздела 1	Всего листов раздела 1: 4	Всего разделов: 7	Всего листов выписки: 11
12.02.2024г. № КУВИ-001/2024-43510520			
Кадастровый номер:		70:21:0100002:2162	
Сведения о том, что земельный участок полностью расположен в границах зоны с особыми условиями использования территории, территории объекта культурного наследия, публичного сервитута:		Земельный участок полностью расположен в границах зоны с реестровым номером 70:00-6.367 от 24.10.2020, ограничение использования земельного участка в пределах зоны: Ограничения в использовании согласно ст. 65 "Водоохранные зоны и прибрежные защитные полосы" п. 15, 17 Водного кодекса РФ от 03.06.2006 г. №74-ФЗ В границах водоохранных зон запрещаются: 1. использование сточных вод в целях регулирования плодородия почв; 2. размещение кладбищ, скотомогильников, объектов размещения отходов производства и потребления, химических, взрывчатых, токсичных, отравляющих и ядовитых веществ, пунктов захоронения радиоактивных отходов; 3. осуществление авиационных мер по борьбе с вредными организмами; 4. движение и стоянка транспортных средств (кроме специальных транспортных средств), за исключением их движения по дорогам и стоянки на дорогах и в специально оборудованных местах, имеющих твердое покрытие; 5. строительство и реконструкция автозаправочных станций, складов горюче-смазочных материалов (за исключением случаев, если автозаправочные станции, склады горюче-смазочных материалов размещены на территориях портов, инфраструктуры внутренних водных путей, в том числе баз (сооружений) для стоянки маломерных судов, объектов органов федеральной службы безопасности), станций технического обслуживания, используемых для технического осмотра и ремонта транспортных средств, осуществление мойки транспортных средств; 6. размещение специализированных хранилищ пестицидов и агрохимикатов, применение пестицидов и агрохимикатов; 7. сброс сточных, в том числе дренажных, вод; 8. разведка и добыча общераспространенных полезных ископаемых (за исключением случаев, если разведка и добыча общераспространенных полезных ископаемых осуществляются пользователями недр, осуществляющими разведку и добычу иных видов полезных ископаемых, в границах предоставленных им в соответствии с законодательством Российской Федерации о недрах горных отводов и (или) геологических отводов на основании утвержденного технического проекта в соответствии со статьей 19.1 Закона Российской Федерации от 21 февраля 1992 года № 2395-1 «О недрах»), вид/наименование: Водоохранная зона р.Ушайка в границах Томской области, тип: Водоохранная зона, дата решения: 17.07.2020, номер решения: 120, наименование ОГВ/ОМСУ: Департамент природных ресурсов и охраны окружающей среды Томской области	
Сведения о том, что земельный участок расположен в границах особой экономической зоны, территории опережающего социально-экономического развития, зоны территориального развития в Российской Федерации, игровой зоны:		данные отсутствуют	
Сведения о том, что земельный участок расположен в границах особо охраняемой природной территории, охотничьих угодий, лесничеств:		данные отсутствуют	
Сведения о результатах проведения государственного земельного надзора:		данные отсутствуют	


 ДОКУМЕНТ ПОДПИСАН ЭЛЕКТРОННОЙ ПОДПИСЬЮ Сертификат: 00BB056B7401CB38D2B3576ACDC8425108 Владелец: ФЕДЕРАЛЬНАЯ СЛУЖБА ГОСУДАРСТВЕННОЙ РЕГИСТРАЦИИ, КАДАСТРА И КАРТОГРАФИИ Действителен: с 27.06.2023 по 19.09.2024	инициалы, фамилия
полное наименование должности	

Земельный участок
вид объекта недвижимости


Лист № 3 раздела 1 Всего листов раздела 1: 4 Всего разделов: 7 Всего листов выписки: 11

12.02.2024г. № КУВИ-001/2024-43510520
Кадастровый номер: 70:21:0100002:2162

Сведения о расположении земельного участка в границах территории, в отношении которой утвержден проект межевания территории:	данные отсутствуют
Условный номер земельного участка:	данные отсутствуют
Сведения о принятии акта и (или) заключении договора, предусматривающих предоставление в соответствии с земельным законодательством исполнительным органом государственной власти или органом местного самоуправления, находящегося в государственной или муниципальной собственности земельного участка для строительства наемного дома социального использования или наемного дома коммерческого использования:	данные отсутствуют
Сведения о том, что земельный участок или земельные участки образованы на основании решения об изъятии земельного участка и (или) расположенного на нем объекта недвижимости для государственных или муниципальных нужд:	данные отсутствуют
Сведения о том, что земельный участок образован из земель или земельного участка, государственная собственность на которые не разграничена:	данные отсутствуют
Сведения о наличии земельного спора о местоположении границ земельных участков:	данные отсутствуют
Статус записи об объекте недвижимости:	Сведения об объекте недвижимости имеют статус "актуальные"
Особые отметки:	Сведения об ограничениях права на объект недвижимости, обременениях данного объекта, не зарегистрированных в реестре прав, ограничений прав и обременений недвижимого имущества: вид ограничения (обременения): ограничения прав на земельный участок, предусмотренные статьей 56 Земельного кодекса Российской Федерации; срок действия: с 18.04.2022; реквизиты документа-основания: приказ об установлении местоположения береговой линии (границы водного объекта), а так же определении границы водоохранной зоны и границы прибрежной защитной полосы р. Ушайка в границах Томской области от 17.07.2020 № 120 выдан: Департамент природных ресурсов и охраны окружающей среды Томской области. вид ограничения (обременения): ограничения прав на земельный участок, предусмотренные статьей 56 Земельного кодекса Российской Федерации; срок действия: с 07.08.2023; реквизиты документа-основания: приказ об определении границ зон затопления, подтопления водными объектами территории города Томска и Томской области от

полное наименование должности	 ДОКУМЕНТ ПОДПИСАН ЭЛЕКТРОННОЙ ПОДПИСЬЮ	инициалы, фамилия
	Сертификат: 00BV056B7401CB38D2B3576ACDC8425108 Владелец: ФЕДЕРАЛЬНАЯ СЛУЖБА ГОСУДАРСТВЕННОЙ РЕГИСТРАЦИИ, КАДАСТРА И КАРТОГРАФИИ Действителен: с 27.06.2023 по 19.09.2024	

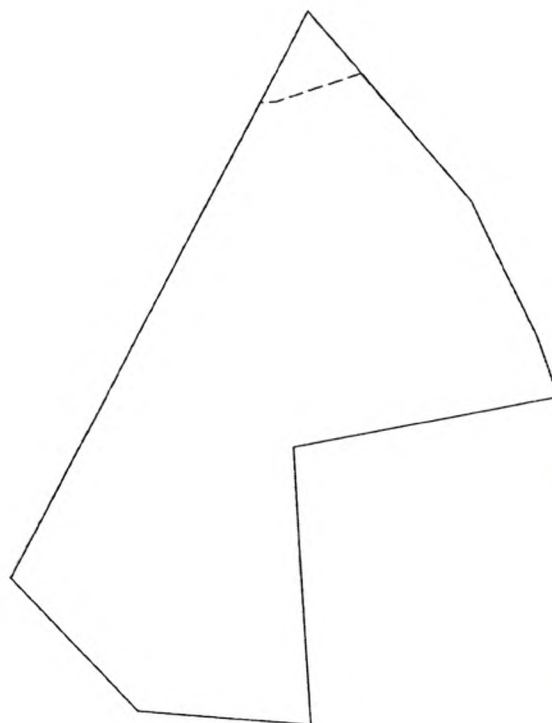
Земельный участок			
вид объекта недвижимости			
Лист № 4 раздела 1	Всего листов раздела 1: 4	Всего разделов: 7	Всего листов выписки: 11
12.02.2024г. № КУВИ-001/2024-43510520			
Кадастровый номер:		70:21:0100002:2162	
		22.03.2023 № 39 пр выдан: Верхне-Обское бассейновое водное управление. Сведения, необходимые для заполнения раздела: 2 - Сведения о зарегистрированных правах, отсутствуют.	
Получатель выписки:		Сушинская Алла Анатольевна, действующий(ая) на основании документа "" ДЕПАРТАМЕНТ АРХИТЕКТУРЫ И ГРАДОСТРОИТЕЛЬСТВА АДМИНИСТРАЦИИ ГОРОДА ТОМСКА	

полное наименование должности	 ДОКУМЕНТ ПОДПИСАН ЭЛЕКТРОННОЙ ПОДПИСЬЮ	инициалы, фамилия
	Сертификат: 00ВВ056В7401СВ38Д2В3576АСDC8425108 Владелец: ФЕДЕРАЛЬНАЯ СЛУЖБА ГОСУДАРСТВЕННОЙ РЕГИСТРАЦИИ, КАДАСТРА И КАРТОГРАФИИ Действителен: с 27.06.2023 по 19.09.2024	

Выписка из Единого государственного реестра недвижимости об объекте недвижимости
Описание местоположения земельного участка

Земельный участок			
вид объекта недвижимости			
Лист № 1 раздела 3	Всего листов раздела 3: 1	Всего разделов: 7	Всего листов выписки: 11
12.02.2024г. № КУВИ-001/2024-43510520			
Кадастровый номер:		70:21:0100002:2162	

План (чертеж, схема) земельного участка




Учетный номер 70:21: 04 05 16:150
Оформленные права на земельный участок

[Signature] 14.02.2024
подпись дата

пост. № 503-з от 21.12.2021.

Масштаб 1:400

Условные обозначения:


полное наименование должности	 ДОКУМЕНТ ПОДПИСАН ЭЛЕКТРОННОЙ ПОДПИСЬЮ Сертификат: 00BV056B7401CB38D2B3576ACDC8425108 Владелец: ФЕДЕРАЛЬНАЯ СЛУЖБА ГОСУДАРСТВЕННОЙ РЕГИСТРАЦИИ, КАДАСТРА И КАРТОГРАФИИ Действителен: с 27.06.2023 по 19.09.2024	инициалы, фамилия
-------------------------------	---	-------------------

Выписка из Единого государственного реестра недвижимости об объекте недвижимости

Описание местоположения земельного участка

Земельный участок			
вид объекта недвижимости			
Лист № 1 раздела 3.1	Всего листов раздела 3.1: 1	Всего разделов: 7	Всего листов выписки: 11
12.02.2024г. № КУВИ-001/2024-43510520			
Кадастровый номер:		70:21:0100002:2162	


Описание местоположения границ земельного участка							
№ п/п	Номер точки		Дирекционный угол	Горизонтальное проложение, м	Описание закрепления на местности	Кадастровые номера смежных участков	Сведения об адресах правообладателей смежных земельных участков
	начальная	конечная					
1	2	3	4	5	6	7	8
1	1.1.1	1.1.2	139°35.2'	14.5	данные отсутствуют	70:21:0100002:2163	данные отсутствуют
2	1.1.2	1.1.3	154°49.4'	2.4	данные отсутствуют	70:21:0100002:373	данные отсутствуют
3	1.1.3	1.1.4	153°53.0'	6.27	данные отсутствуют	70:21:0100002:373	данные отсутствуют
4	1.1.4	1.1.5	160°45.3'	3.58	данные отсутствуют	70:21:0100002:373	данные отсутствуют
5	1.1.5	1.1.6	259°9.5'	15.36	данные отсутствуют	70:21:0100002:2095	sharepo.ya@yandex.ru
6	1.1.6	1.1.7	176°18.1'	16.12	данные отсутствуют	70:21:0100002:2095	sharepo.ya@yandex.ru
7	1.1.7	1.1.8	274°40.6'	9.81	данные отсутствуют	данные отсутствуют	данные отсутствуют
8	1.1.8	1.1.9	316°52.5'	10.59	данные отсутствуют	данные отсутствуют	данные отсутствуют
9	1.1.9	1.1.1	27°5.3'	36.7	данные отсутствуют	данные отсутствуют	данные отсутствуют

полное наименование должности	 ДОКУМЕНТ ПОДПИСАН ЭЛЕКТРОННОЙ ПОДПИСЬЮ Сертификат: 00BV056B7401CB38D2B3576ACDC8425108 Владелец: ФЕДЕРАЛЬНАЯ СЛУЖБА ГОСУДАРСТВЕННОЙ РЕГИСТРАЦИИ, КАДАСТРА И КАРТОГРАФИИ Действителен: с 27.06.2023 по 19.09.2024	инициалы, фамилия

Выписка из Единого государственного реестра недвижимости об объекте недвижимости
Описание местоположения земельного участка

Земельный участок			
вид объекта недвижимости			
Лист № 1 раздела 3.2	Всего листов раздела 3.2: 1	Всего разделов: 7	Всего листов выписки: 11
12.02.2024г. № КУВИ-001/2024-43510520			
Кадастровый номер:		70:21:0100002:2162	

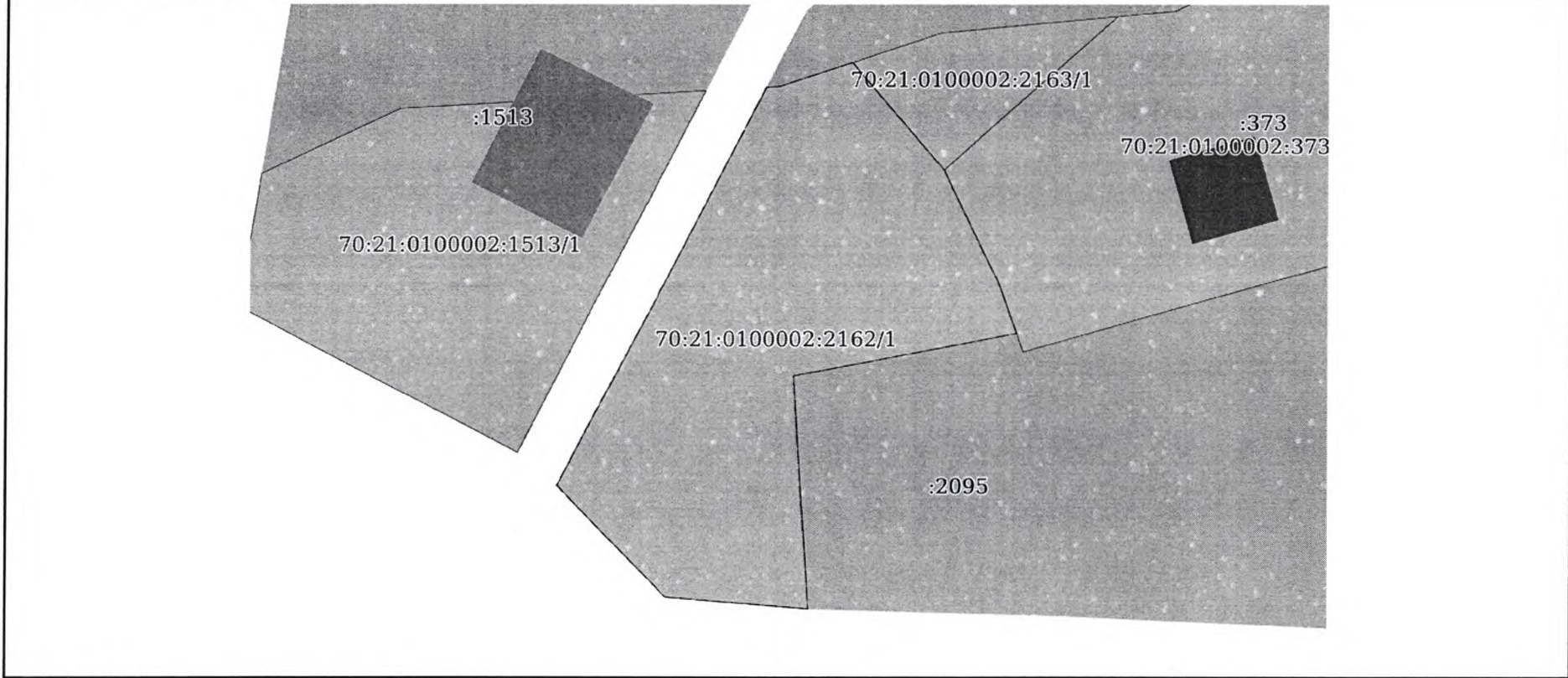
Сведения о характерных точках границы земельного участка				
Система координат МСК-70, зона 4				
Номер точки	Координаты, м		Описание закрепления на местности	Средняя квадратичная погрешность определения координат характерных точек границ земельного участка, м
	X	Y		
1	2	3	4	5
1	347593.4	4329975.39	-	0.1
2	347582.36	4329984.79	-	0.1
3	347580.19	4329985.81	-	0.1
4	347574.56	4329988.57	-	0.1
5	347571.18	4329989.75	-	0.1
6	347568.29	4329974.66	-	0.1
7	347552.2	4329975.7	-	0.1
8	347553	4329965.92	-	0.1
9	347560.73	4329958.68	-	0.1
1	347593.4	4329975.39	-	0.1

полное наименование должности	 ДОКУМЕНТ ПОДПИСАН ЭЛЕКТРОННОЙ ПОДПИСЬЮ	инициалы, фамилия
	Сертификат: 00BV056B7401CB38D2B3576ACDC8425108 Владелец: ФЕДЕРАЛЬНАЯ СЛУЖБА ГОСУДАРСТВЕННОЙ РЕГИСТРАЦИИ, КАДАСТРА И КАРТОГРАФИИ Действителен: с 27.06.2023 по 19.09.2024	


Выписка из Единого государственного реестра недвижимости об объекте недвижимости
Сведения о частях земельного участка

Земельный участок			
вид объекта недвижимости			
Лист № 1 раздела 4	Всего листов раздела 4: 1	Всего разделов: 7	Всего листов выписки: 11
12.02.2024г. № КУВИ-001/2024-43510520			
Кадастровый номер:		70:21:0100002:2162	

План (чертеж, схема) части земельного участка Учетный номер части: 70:21:0100002:2162/1




Масштаб 1:400 Условные обозначения:

полное наименование должности	 ДОКУМЕНТ ПОДПИСАН ЭЛЕКТРОННОЙ ПОДПИСЬЮ Сертификат: 00BV056B7401CB38D2B3576ACDC8425108 Владелец: ФЕДЕРАЛЬНАЯ СЛУЖБА ГОСУДАРСТВЕННОЙ РЕГИСТРАЦИИ, КАДАСТРА И КАРТОГРАФИИ Действителен: с 27.06.2023 по 19.09.2024	инициалы, фамилия


Выписка из Единого государственного реестра недвижимости об объекте недвижимости
Сведения о частях земельного участка

Земельный участок			
вид объекта недвижимости			
Лист № 1 раздела 4.1	Всего листов раздела 4.1: 2	Всего разделов: 7	Всего листов выписки: 11
12.02.2024г. № КУВИ-001/2024-43510520			
Кадастровый номер:		70:21:0100002:2162	

Учетный номер части	Площадь, м2	Содержание ограничения в использовании или ограничения права на объект недвижимости или обременения объекта недвижимости
1	2	3
70:21:0100002:2162/1	567	вид ограничения (обременения): ограничения прав на земельный участок, предусмотренные статьей 56 Земельного кодекса Российской Федерации; Срок действия: не установлен; реквизиты документа-основания: приказ об определении границ зон затопления, подтопления водными объектами территории города Томска и Томской области от 22.03.2023 № 39 пр выдан: Верхне-Обское бассейновое водное управление; Содержание ограничения (обременения): Согласно ст. 67.1 Водного кодекса Российской Федерации от 03.06.2006 № 74-ФЗ, в целях предотвращения негативного воздействия вод (затопления, подтопления, разрушения берегов водных объектов, заболачивания) и ликвидации его последствий проводятся специальные защитные мероприятия. В границах зон затопления, подтопления запрещаются: 1) использование сточных вод в целях регулирования плодородия почв; 2) размещение кладбищ, скотомогильников, объектов размещения отходов производства и потребления, химических, взрывчатых, токсичных, отравляющих и ядовитых веществ, пунктов хранения и захоронения радиоактивных отходов; 3) осуществление авиационных мер по борьбе с вредными организмами; 4) размещение новых населенных пунктов и строительство объектов капитального строительства без обеспечения инженерной защиты таких населенных пунктов и объектов от затопления, подтопления; Реестровый номер границы: 70:00-6.522; Вид объекта реестра границ: Зона с особыми условиями использования территории; Вид зоны по документу: Зона слабого подтопления, прилегающая к зоне затопления территорий, прилегающих к незарегулированной р. Ушайка (правый приток р. Томи) в г. Томск Томской области; Тип зоны: Зоны с особыми условиями использования территории
	Весь	вид ограничения (обременения): ограничения прав на земельный участок, предусмотренные статьей 56 Земельного кодекса Российской Федерации; Срок действия: не установлен; реквизиты документа-основания: приказ об установлении местоположения береговой линии (границы водного объекта), а так же определении границы водоохранной зоны и границы прибрежной защитной полосы р. Ушайка в границах Томской области от 17.07.2020 № 120 выдан: Департамент природных ресурсов и охраны окружающей среды Томской области; Содержание ограничения (обременения): Ограничения в использовании согласно ст. 65 "Водоохранные зоны и прибрежные защитные полосы" п. 15, 17 Водного кодекса РФ от 03.06.2006 г. №74-ФЗ В границах водоохранных зон запрещаются: 1. использование сточных вод в целях регулирования плодородия почв; 2. размещение кладбищ, скотомогильников, объектов размещения отходов производства и потребления, химических, взрывчатых, токсичных, отравляющих и ядовитых веществ, пунктов захоронения радиоактивных отходов; 3. осуществление авиационных мер

полное наименование должности	 ДОКУМЕНТ ПОДПИСАН ЭЛЕКТРОННОЙ ПОДПИСЬЮ	инициалы, фамилия
	Сертификат: 00BV056B7401CB38D2B3576ACDC8425108 Владелец: ФЕДЕРАЛЬНАЯ СЛУЖБА ГОСУДАРСТВЕННОЙ РЕГИСТРАЦИИ, КАДАСТРА И КАРТОГРАФИИ Действителен: с 27.06.2023 по 19.09.2024	


Земельный участок			
вид объекта недвижимости			
Лист № 2 раздела 4.1	Всего листов раздела 4.1: 2	Всего разделов: 7	Всего листов выписки: 11
12.02.2024г. № КУВИ-001/2024-43510520			
Кадастровый номер:		70:21:0100002:2162	
		<p>по борьбе с вредными организмами; 4. движение и стоянка транспортных средств (кроме специальных транспортных средств), за исключением их движения по дорогам и стоянки на дорогах и в специально оборудованных местах, имеющих твердое покрытие; 5. строительство и реконструкция автозаправочных станций, складов горюче-смазочных материалов (за исключением случаев, если автозаправочные станции, склады горюче-смазочных материалов размещены на территориях портов, инфраструктуры внутренних водных путей, в том числе баз (сооружений) для стоянки маломерных судов, объектов органов федеральной службы безопасности), станций технического обслуживания, используемых для технического осмотра и ремонта транспортных средств, осуществление мойки транспортных средств; 6. размещение специализированных хранилищ пестицидов и агрохимикатов, применение пестицидов и агрохимикатов; 7. сброс сточных, в том числе дренажных, вод; 8. разведка и добыча общераспространенных полезных ископаемых (за исключением случаев, если разведка и добыча общераспространенных полезных ископаемых осуществляются пользователями недр, осуществляющими разведку и добычу иных видов полезных ископаемых, в границах предоставленных им в соответствии с законодательством Российской Федерации о недрах горных отводов и (или) геологических отводов на основании утвержденного технического проекта в соответствии со статьей 19.1 Закона Российской Федерации от 21 февраля 1992 года № 2395-1 «О недрах»); Реестровый номер границы: 70:00-6.367; Вид объекта реестра границ: Зона с особыми условиями использования территории; Вид зоны по документу: Водоохранная зона р. Ушайка в границах Томской области; Тип зоны: Водоохранная зона</p>	

	 ДОКУМЕНТ ПОДПИСАН ЭЛЕКТРОННОЙ ПОДПИСЬЮ	
полное наименование должности	Сертификат: 00BB056B7401CB38D2B3576ACDC8425108 Владелец: ФЕДЕРАЛЬНАЯ СЛУЖБА ГОСУДАРСТВЕННОЙ РЕГИСТРАЦИИ, КАДАСТРА И КАРТОГРАФИИ Действителен: с 27.06.2023 по 19.09.2024	инициалы, фамилия

Выписка из Единого государственного реестра недвижимости об объекте недвижимости
Сведения о частях земельного участка

Земельный участок			
вид объекта недвижимости			
Лист № 1 раздела 4.2	Всего листов раздела 4.2: 1	Всего разделов: 7	Всего листов выписки: 11
12.02.2024г. № КУВИ-001/2024-43510520			
Кадастровый номер:		70:21:0100002:2162	

Сведения о характерных точках границы части (частей) земельного участка				
Учетный номер части: 70:21:0100002:2162/1				
Система координат				
Номер точки	Координаты, м		Описание закрепления на местности	Средняя квадратичная погрешность определения координат характерных точек границ земельного участка, м
	X	Y		
1	2	3	4	5
1	347589.79	4329978.46	-	-
2	347582.36	4329984.79	-	-
3	347580.19	4329985.81	-	-
4	347574.56	4329988.57	-	-
5	347571.18	4329989.75	-	-
6	347568.29	4329974.66	-	-
7	347552.2	4329975.7	-	-
8	347553	4329965.92	-	-
9	347560.73	4329958.68	-	-
10	347588.09	4329972.68	-	-
11	347588.15	4329973.62	-	-
12	347589.79	4329978.46	-	-

	 <p>ДОКУМЕНТ ПОДПИСАН ЭЛЕКТРОННОЙ ПОДПИСЬЮ</p> <p>Сертификат: 00BV056B7401CB38D2B3576ACDC8425108 Владелец: ФЕДЕРАЛЬНАЯ СЛУЖБА ГОСУДАРСТВЕННОЙ РЕГИСТРАЦИИ, КАДАСТРА И КАРТОГРАФИИ Действителен: с 27.06.2023 по 19.09.2024</p>	
полное наименование должности	инициалы, фамилия	