



АДМИНИСТРАЦИЯ ГОРОДА ТОМСКА ПОСТАНОВЛЕНИЕ

03.08.2023

№ 659

О проведении электронного аукциона на право заключения договора аренды земельного участка по адресу: Российская Федерация, Томская область, Город Томск, Томск город, Березовая улица, 2/5а

Руководствуясь Земельным кодексом РФ, постановлением Мэра города Томска от 11.03.2008 № 149 «О регламенте работы администрации города Томска по организации торгов по продаже земельных участков или права их аренды», на основании решения комиссии по вопросам предоставления земельных участков о проведении аукциона на право заключения договора аренды земельного участка по адресу: Российская Федерация, Томская область, Город Томск, Томск город, Березовая улица, 2/5а (протокол № 76 от 13.06.2023)

ПОСТАНОВЛЯЮ:

1. Департаменту управления муниципальной собственностью администрации Города Томска:

1) осуществить подготовку и разместить в установленном порядке извещение о проведении электронного аукциона на право заключения договора аренды земельного участка для строительства по адресу: Российская Федерация, Томская область, Город Томск, Томск город, Березовая улица, 2/5а с кадастровым номером 70:21:0100010:1245 площадью 1787 кв.м (далее – электронный аукцион) с учетом сведений согласно приложению 1 к настоящему постановлению и предельных параметров разрешенного строительства (реконструкции) объектов капитального строительства согласно приложению 2 к настоящему постановлению;

2) разместить результаты электронного аукциона;

3) по итогам электронного аукциона заключить договор аренды земельного участка в установленном порядке.

2. Контроль за исполнением настоящего постановления возложить на заместителя Мэра Города Томска по экономическому развитию.

И.о. Мэра Города Томска



М.А. Ратнер



Приложение 1 к постановлению
администрации Города Томска

от 03.08.2023 № 659

1. Предмет электронного аукциона: право на заключение договора аренды земельного участка:
 - 1.1 кадастровый номер: 70:21:0100010:1245;
 - 1.2 адрес: Российская Федерация, Томская область, Город Томск, Томск город, Березовая улица, 2/5а;
 - 1.3 площадь: 1787 кв.м;
 - 1.4 разрешенное использование: склады;
 - 1.5 вид права – аренда;
 - 1.6 ограничения: отсутствуют;
 - 1.7 обременения: на части земельного участка расположена напорная канализационная линия 2Д225 мм;
 - 1.8 категория земель: земли населенных пунктов;
 - 1.9 цель предоставления: строительство;
 - 1.10 градостроительный регламент: земельный участок расположен в зоне производственно-коммунальных объектов IV-V классов вредности (П-4), градостроительный регламент которой установлен Правилами землепользования и застройки муниципального образования «Город Томск», утвержденными решением Думы Города Томска от 27.11.2007 № 687.
2. Начальная цена предмета электронного аукциона (размер ежегодной арендной платы) 366 900 (триста шестьдесят шесть тысяч девятьсот) рублей 00 копеек.
3. Шаг электронного аукциона 11 000 (одиннадцать тысяч) рублей 00 копеек.
4. Размер задатка 74 000 (семьдесят четыре тысячи) рублей 00 копеек (перечисляется по реквизитам организатора торгов).
5. Победитель (единственный участник) электронного аукциона в течение 30 (тридцати) дней со дня направления договора аренды уполномоченным органом обязан подписать и предоставить в уполномоченный орган договор аренды земельного участка.
6. В случае уклонения победителя электронного аукциона от подписания протокола о результатах электронного аукциона или от заключения договора аренды земельного участка, внесенный задаток не возвращается и зачисляется в бюджет муниципального образования «Город Томск».
7. Существенные условия договора аренды земельного участка:
 - 7.1 Предмет договора: арендодатель обязуется передать арендатору во временное возмездное владение и пользование земельный участок из земель населенных пунктов по адресу: Российская Федерация, Томская область, Город Томск, Томск город, Березовая улица, 2/5а площадью 1787 кв.м с кадастровым номером 70:21:0100010:1245.
 - 7.2 Размер ежегодной арендной платы за земельный участок: определен по результатам электронного аукциона. Размер ежегодной арендной платы за земельный участок ежегодно изменяется соразмерно уровню инфляции, установленному в федеральном законе о федеральном бюджете на очередной финансовый год и плановый период, который применяется по состоянию на начало очередного финансового года, начиная с года, следующего за годом, в котором заключен договор аренды.
 - 7.3 Цель предоставления земельного участка – для строительства.
 - 7.4 Срок аренды – на 4 (четыре) года 10 (десять) месяцев с даты подписания договора аренды земельного участка.
 - 7.5 Порядок, условия и сроки внесения ежегодной арендной платы: победитель аукциона обязан в порядке, в сроки и на условиях, установленных договором аренды земельного участка, уплачивать сумму ежегодной арендной платы, предложенную победителем аукциона. В случае заключения указанного договора с единственным принявшим

участие в аукционе его участником размер ежегодной арендной платы устанавливается в размере, равном начальной цене предмета аукциона, который изменяется соразмерно уровню инфляции, установленному в федеральном законе о федеральном бюджете на очередной финансовый год и плановый период, который применяется по состоянию на начало очередного финансового года, начиная с года, следующего за годом, в котором заключен договор аренды.

- 7.6 Ответственность арендатора за ненадлежащее исполнение обязательств по договору:
- 7.6.1 В случае несвоевременного исполнения обязательств по уплате арендной платы начисляются проценты в соответствии со ст. 395 Гражданского кодекса Российской Федерации.
- 7.6.2 В случае выявления факта использования земельного участка не в соответствии с его целевым назначением, арендатор обязан уплатить арендодателю штраф за нецелевое использование земельного участка. Сумма такого штрафа определяется как разница между арендной платой, начисленной в соответствии с условиями договора и суммой, начисленной за фактическое использование земельного участка, за период такого использования по правилам и ставкам, установленным муниципальными правовыми актами Города Томска. Штраф подлежит перечислению арендатором на счет арендодателя, определенный в договоре для внесения арендной платы. Уплата штраф осуществляется в срок, указанный в уведомлении, направленном арендодателем по адресу арендатора, указанному в договоре. Неполучение арендатором уведомления не является основанием для освобождения от уплаты штрафа. Уплата штрафа не освобождает арендатора от обязанности привести использование земельного участка в соответствие его целевому назначению.



Приложение 2 к постановлению
Администрации Города Томска
от 28.08.2023 № 659

**Предельные параметры разрешенного строительства
(реконструкции) объектов капитального строительства**

N	Параметр	Единица исчисления	Показатель
1	Минимальная площадь озелененных территорий в границах земельного участка, используемого в соответствии с видами разрешенного использования:	%	от площади земельного участка
1.4	- склады (6.9)		15
3	Минимальный отступ зданий, строений, сооружений от границ земельных участков	м	5
4	Предельное количество этажей для объектов капитального строительства на земельном участке	этаж	не подлежит установлению
5	Максимальный процент застройки в границах земельного участка	%	не подлежит установлению

Суринский



Публичное акционерное общество «Ростелеком»

ул. Гончарная, д. 30, стр. 1
г. Москва, Россия, 115172
тел.: +7 (499) 999-80-22, +7 (499) 999-82-83
факс: +7 (499) 999-82-22
e-mail: rostelecom@rt.ru, web: www.rt.ru

**Председателю комитета по
управлению проектами
Департамента архитектуры и
градостроительства
Администрации г. Томска
А.А. Татауровой**

№ _____
На № 02-19/2555 от 17.03.2023

На Ваш запрос от 17.03.2023 № 02-19/2555 сообщая следующее:
Организация, осуществляющая подключение к сетям и выдачу технических условий: ПАО «Ростелеком» (г. Томск, пр. Фрунзе, 83а).
Адрес для физ. лиц: г. Томск, пр. Фрунзе, 83а, тел. 8-800-1000-800.
Адрес для юр. лиц: г. Томск, ул. Никитина, 97, тел. 8(3822) 58-22-09.
Кадастровый номер земельного участка: 70:21:0100010:1245.
Адрес земельного участка: Российская Федерация, Томская область, Город Томск, ул. Березовая, 2/5а.
Срок, в течение которого правообладатель земельного участка может обратиться к ПАО «Ростелеком» в целях заключения договора о подключении (технологическом присоединении): 1 год с момента выдачи технических условий.
Возможные точки подключения: определяются на момент выдачи ТУ.
Максимальная нагрузка в возможных точках подключения: определяется на момент выдачи ТУ.

**Ведущий инженер направления технических условий и согласований Сибирь
Управления технических условий и согласований проектов на инженерных сетях
Центра технического учета
Департамента технического учета**

О.А. Новикова

Елена Васильевна Дроздова
(3822)58-28-64
Elena.V.Drozдова@sibir.rt.ru

Департамент архитектуры и градостроительства
Администрации города Томска
В № 4255/19
25 » 04 2023

Подписано	Новикова Ольга Александровна Сертификат № 0161637D0019AF0ABC463907A991E331A2 Действителен с 23.09.2022 по 23.12.2023
-----------	--

Сундеева



ИНТЕР РАО

ТОМСК РТС

Нахановича пер., д. 4А, Томск, Россия, 634050
Телефон: +7 (3822) 46-94-69 Факс: +7(3822) 46-97-22
tomskrts.ru

12.03.2023 № 361/ТРТС/ПС/570

Председателю
комитета по управлению проектами
Департамента архитектуры и
градостроительства Администрации города Томска
А.А. Татауровой

О возможности подключения объекта
к системе теплоснабжения

Уважаемая Анастасия Александровна!

В ответ на Ваш запрос от 16.03.2023 № 02-19/2534 (вх. от 17.03.2023 № ТГ/5/930) о предоставлении информации о возможности подключения (технологического присоединения) к сетям теплоснабжения объекта, планируемого к строительству на земельном участке по адресу: г. Томск, ул. Березовая, 2/5а, с разрешенным видом использования «Склады», сообщая следующее.

Согласно ч. 2 ст. 23 Закона №190-ФЗ развитие системы теплоснабжения поселения или городского округа осуществляется на основании схемы теплоснабжения, которая должна соответствовать документам территориального планирования поселения или городского округа, в том числе схеме планируемого размещения объектов теплоснабжения в границах поселения или городского округа.

Как установлено пунктом 3 Правил № 2115 – договор о подключении к системе теплоснабжения является публичным для теплоснабжающих организаций, теплосетевых организаций, в том числе единой теплоснабжающей организации. При наличии технической возможности подключения к системе теплоснабжения в соответствующей точке подключения отказ потребителю в заключении договора о подключении в отношении объекта, расположенного в границах радиуса эффективного теплоснабжения, не допускается.

Подключение вышеуказанного объекта к системе теплоснабжения не предоставляется возможным ввиду удаленности подключаемого объекта от существующих тепловых сетей. В соответствии с Приказом Минэнерго России № 212 от 5 марта 2019 года данный объект не входит в зону радиуса эффективного теплоснабжения.

Согласно Схеме теплоснабжения города Томска до 2037 г., утвержденной приказом Минэнерго России № 862 от 24.08.2022, а также в соответствии с действующим СП 124.13330.2012 «СНиП 41-02-2003. Тепловые сети» (утв. приказом Министерства регионального развития РФ от 30 июня 2012 г. № 280), наименьший внутренний диаметр труб в тепловых сетях должен приниматься не менее 32 мм, при этом в соответствии с СП 60.13330.2016 «Отопление, вентиляция и кондиционирование воздуха» (утв. приказом Министерства строительства и жилищно-коммунального хозяйства Российской Федерации от 16 декабря 2016 г. № 968/пр) температурный график теплоносителя в системе отопления принимается 95/70°C. В случаях подключения объектов с низкой тепловой нагрузкой (менее 0,1 Гкал/ч), находящихся на значительном удалении от точки подключения (более 50 метров), тепловые потери вкуче с низкой скоростью циркуляции теплоносителя приводят к значительному снижению температуры теплоносителя на вводе в здание и несоблюдению температурного графика работы системы теплопотребления. В таких случаях температура теплоносителя на вводе тепловой сети будет значительно ниже нормативной 95°C.

АКЦИОНЕРНОЕ ОБЩЕСТВО «ТОМСКРТС»



Подключение системы теплоснабжения объекта целесообразно выполнить от собственного индивидуального источника тепловой энергии правообладателя земельного участка.

Генеральный директор АО «Томская генерация»
по доверенности от 20.09.2022г. № 1540



О.А. Пельмский



22.03.2023

Информация № 217

о возможности подключения (технологического присоединения) объектов капитального строительства к сетям инженерно-технического обеспечения (водоснабжения и водоотведения)

Заявитель: *Департамент архитектуры и градостроительства администрации Города Томска*

Разрешенное использование земельного участка: *Склады*

Адрес земельного участка: *г. Томск, ул. Березовая, 2/5а (кадастровый номер 70:21:0100010:1245).*

Срок, в течение которого правообладатель земельного участка может обратиться в ООО «Томскводоканал», в целях заключения договора о подключении (технологическом присоединении): *" 22 " марта 2026 г.*

Возможные точки подключения:

- водоснабжение:

Подключение к водопроводной линии Д300мм по ул. Торговая.

- водоотведение:

*Вынос напорной канализационной линии 2Д225мм из пятна застройки.
Подключение к канализационной линии Д400мм по ул. Мичурина.*

Максимальная нагрузка на хозяйственно-питьевые нужды холодного (в т.ч. горячего водоснабжения) и водоотведения в точках подключения не более *0,050 м³/час (0,600 м³/сут);*

Главный инженер ООО «Томскводоканал»

И. А.Мажейкин



Общество с ограниченной ответственностью «Томскводоканал»
Елизаровых ул., д.79/2, г. Томск, Россия, 634021
тел.: (3822) 905009, 905013, факс (3822) 905193, 905010
e-mail: tvk@vodokanal.tomsk.ru





Судимов И.И.

Общество с ограниченной ответственностью «Газпром газораспределение Томск»
(ООО «Газпром газораспределение Томск»)

« ____ » _____ 20 ____ г.

№ _____

Информация
о возможности подключения (технологического присоединения) объектов
капитального строительства к сетям инженерно-технического обеспечения
(Газоснабжение)

Заказчик: Департамент архитектуры и градостроительства администрации Города Томска.

Разрешенное использование земельного участка: Склады.

Адрес земельного участка: Российская Федерация, Томская область, Город Томск, Томск город, Березовая улица, 2/5а.

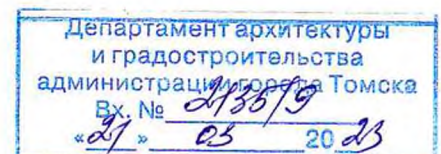
Срок, в течение которого правообладатель земельного участка может обратиться в ООО «Газпром газораспределение Томск», в целях заключения договора о подключении (технологическом присоединении): 1 год с момента предоставления данной информации.

Возможная точка подключения: при условии строительства газопровода-ввода до границы земельного участка. Ближайшая сеть газораспределения ООО «Газпром газораспределение Томск» расположена на удалении ориентировочно 600,0 м от границ вышеуказанного земельного участка по прямой линии.

Максимальная нагрузка в возможной точке подключения: 5,0 м³/час. (Без учета технической возможности подачи газа по магистральным газопроводам газотранспортной организации).

Начальник Производственного
отдела

М.В.Бовкун



20.03.2023

02-19/2553

00 19.03.23



**ДЕПАРТАМЕНТ
ЛЕСНОГО ХОЗЯЙСТВА
ТОМСКОЙ ОБЛАСТИ**

Кирова пр., д.41, г. Томск, 634041
тел (382 2) 900-798, факс (382 2) 557-298
E-mail: dep-les@tomsk.gov.ru
ИНН/КПП 7017317947/701701001, ОГРН 1127017029347

17.01.2023	№	74-11-0150
02-19/13142		23.12.2022
На № 02-19/13125	от	23.12.2022
02-19/12952		19.12.2022

О предварительном согласовании схемы
расположения земельного участка

Председателю комитета
по управлению проектами
Департамента архитектуры
и градостроительства
Администрации города Томска

Татауровой А.А.

Ленина пр., д. 73, г. Томск, 634050

Уважаемая Анастасия Александровна!

Департамент лесного хозяйства Томской области (далее – Департамент) рассмотрел Ваши обращения о предварительном согласовании схем расположения земельных участков. Сообщает следующее.

Границы испрашиваемых земельных участков, расположенных по адресу:


- г. Томск, Кузовлевский тракт, для хранения автотранспорта;
- Российская Федерация, Томская область, Город Томск, ул. Березовая;
- г. Томск, площадью 1500 кв. м;
- Российская Федерация, Томская область, Город Томск, пер. Соляной,

согласно данным государственного лесного реестра, не пересекаются с землями лесного фонда.

Департамент предварительно согласовывает схемы расположения земельных участков, указанных в обращениях.


Заместитель
начальника департамента

Р.В. Смалев



ТО-17219246

Виктория Сергеевна Кривошапкина
(382 2) 901 889
pimenovavs@tomsk.gov.ru



Филиал публично-правовой компании "Роскадастр" по Томской области

полное наименование органа регистрации прав

Выписка из Единого государственного реестра недвижимости об объекте недвижимости

Сведения о характеристиках объекта недвижимости

На основании запроса от 16.03.2023, поступившего на рассмотрение 16.03.2023, сообщаем, что согласно записям Единого государственного реестра недвижимости:

Раздел 1 Лист 1

Земельный участок			
вид объекта недвижимости			
Лист № 1 раздела 1	Всего листов раздела 1: 2	Всего разделов: 4	Всего листов выписки: 5
16.03.2023г. № КУВИ-001/2023-63613991			
Кадастровый номер:	70:21:0100010:1245		
Номер кадастрового квартала:	70:21:0100010		
Дата присвоения кадастрового номера:	01.03.2023		

Ранее присвоенный государственный учетный номер:	данные отсутствуют
Адрес:	Российская Федерация, Томская область, Город Томск, Томск город, Березовая улица, 2/5а
Площадь:	1787 +/- 15
Кадастровая стоимость, руб.:	не определена
Кадастровые номера расположенных в пределах земельного участка объектов недвижимости:	данные отсутствуют
Кадастровые номера объектов недвижимости, из которых образован объект недвижимости:	данные отсутствуют
Кадастровые номера образованных объектов недвижимости:	данные отсутствуют
Категория земель:	Земли населенных пунктов
Виды разрешенного использования:	Склады
Сведения о кадастровом инженерере:	8561, образованием земельного участка из земель, находящихся в государственной или муниципальной собственности, расположенного Российская Федерация, Томская область, Город Томск, Томск город, Березовая улица, 2/5а, 453, 2023-02-15
Сведения о лесах, водных объектах и об иных природных объектах, расположенных в пределах земельного участка:	данные отсутствуют
Сведения о том, что земельный участок полностью расположен в границах зоны с особыми условиями использования территории, территории объекта культурного наследия, публичного сервитута:	данные отсутствуют

полное наименование должности	подпись	инициалы, фамилия
-------------------------------	---------	-------------------

М.П.

Земельный участок

вид объекта недвижимости

Лист № 2 раздела 1

Всего листов раздела 1: 2

Всего разделов: 4

Всего листов выписки: 5

16.03.2023г. № КУВИ-001/2023-63613991

Кадастровый номер:

70:21:0100010:1245

Сведения о том, что земельный участок расположен в границах особой экономической зоны, территории опережающего социально-экономического развития, зоны территориального развития в Российской Федерации, игровой зоны:	данные отсутствуют
Сведения о том, что земельный участок расположен в границах особо охраняемой природной территории, охотничьих угодий, лесничеств:	данные отсутствуют
Сведения о результатах проведения государственного земельного надзора:	данные отсутствуют
Сведения о расположении земельного участка в границах территории, в отношении которой утвержден проект межевания территории:	данные отсутствуют
Условный номер земельного участка:	данные отсутствуют
Сведения о принятии акта и (или) заключении договора, предусматривающих предоставление в соответствии с земельным законодательством исполнительным органом государственным органом власти или органом местного самоуправления, находящегося в государственной или муниципальной собственности земельного участка для строительства наемного дома социального использования или наемного дома коммерческого использования:	данные отсутствуют
Сведения о том, что земельный участок или земельные участки образованы на основании решения об изъятии земельного участка и (или) расположенного на нем объекта недвижимости для государственных или муниципальных нужд:	данные отсутствуют
Сведения о том, что земельный участок образован из земель или земельного участка, государственная собственность на которые не разграничена:	данные отсутствуют
Сведения о наличии земельного спора о местоположении границ земельных участков:	данные отсутствуют
Статус записи об объекте недвижимости:	Сведения об объекте недвижимости имеют статус "актуальные"
Особые отметки:	Сведения, необходимые для заполнения разделов: 2 - Сведения о зарегистрированных правах; 4 - Сведения о частях земельного участка, отсутствуют.
Получатель выписки:	Фокина Вероника Сергеевна, действующий(ая) на основании документа "" ДЕПАРТАМЕНТ АРХИТЕКТУРЫ И ГРАДОСТРОИТЕЛЬСТВА АДМИНИСТРАЦИИ ГОРОДА ТОМСКА

полное наименование должности

подпись

инициалы, фамилия

М.П.

Выписка из Единого государственного реестра недвижимости об объекте недвижимости
Описание местоположения земельного участка

Земельный участок			
вид объекта недвижимости			
Лист № 1 раздела 3	Всего листов раздела 3: 1	Всего разделов: 4	Всего листов выписки: 5

16.03.2023г. № КУВИ-001/2023-63613991	
Кадастровый номер:	70:21:0100010:1245

План (чертеж, схема) земельного участка

Учетный номер 70.21: 020404: 139
Оформленные права на земельный участок:
1245, град-ком, Земл-ул
[подпись] 24.04.2023
подпись дата
:47 м.г. от 14.04.2023 по границам.
с/договора Земл-ул

Масштаб 1:1000 Условные обозначения:

полное наименование должности	подпись	инициалы, фамилия
	М.П.	

Выписка из Единого государственного реестра недвижимости об объекте недвижимости
Описание местоположения земельного участка

Земельный участок			
вид объекта недвижимости			
Лист № 1 раздела 3.1	Всего листов раздела 3.1: 1	Всего разделов: 4	Всего листов выписки: 5
16.03.2023г. № КУВИ-001/2023-63613991			
Кадастровый номер:		70:21:0100010:1245	

Описание местоположения границ земельного участка							
№ п/п	Номер точки		Дирекционный угол	Горизонтальное проложение, м	Описание закрепления на местности	Кадастровые номера смежных участков	Сведения об адресах правообладателей смежных земельных участков
	начальн ая	конечн ая					
1	2	3	4	5	6	7	8
1	1.1.1	1.1.2	119°58.3'	36.57	данные отсутствуют	70:21:0100010:47	адрес отсутствует
2	1.1.2	1.1.3	170°40.9'	32.79	данные отсутствуют	70:21:0100010:47	адрес отсутствует
3	1.1.3	1.1.4	145°28.1'	14.17	данные отсутствуют	70:21:0100010:47	адрес отсутствует
4	1.1.4	1.1.5	171°6.5'	29.5	данные отсутствуют	70:21:0100010:47	адрес отсутствует
5	1.1.5	1.1.6	247°38.8'	4.81	данные отсутствуют	70:21:0100010:47	адрес отсутствует
6	1.1.6	1.1.7	248°4.0'	6.48	данные отсутствуют	данные отсутствуют	данные отсутствуют
7	1.1.7	1.1.8	335°29.7'	103.5	данные отсутствуют	данные отсутствуют	данные отсутствуют
8	1.1.8	1.1.1	68°15.0'	4.1	данные отсутствуют	данные отсутствуют	данные отсутствуют

полное наименование должности	подпись	инициалы, фамилия
-------------------------------	---------	-------------------

М.П.

Выписка из Единого государственного реестра недвижимости об объекте недвижимости
Описание местоположения земельного участка

Земельный участок			
вид объекта недвижимости			
Лист № 1 раздела 3.2	Всего листов раздела 3.2: 1	Всего разделов: 4	Всего листов выписки: 5
16.03.2023г. № КУВИ-001/2023-63613991			
Кадастровый номер:		70:21:0100010:1245	

Сведения о характерных точках границы земельного участка				
Система координат МСК 70 зона 4				
Номер точки	Координаты, м		Описание закрепления на местности	Средняя квадратичная погрешность определения координат характерных точек границ земельного участка, м
	X	Y		
1	2	3	4	5
1	355963.26	4331087.04	Закрепление отсутствует	0.1
2	355944.99	4331118.72	Закрепление отсутствует	0.1
3	355912.63	4331124.03	Закрепление отсутствует	0.1
4	355900.96	4331132.06	Закрепление отсутствует	0.1
5	355871.81	4331136.62	Закрепление отсутствует	0.1
6	355869.98	4331132.17	Закрепление отсутствует	0.1
7	355867.56	4331126.16	Закрепление отсутствует	0.1
8	355961.74	4331083.23	Закрепление отсутствует	0.1
1	355963.26	4331087.04	Закрепление отсутствует	0.1

полное наименование должности	подпись	инициалы, фамилия
-------------------------------	---------	-------------------

М.П.