

Филиал публично-правовой компании "Роскадастр" по Томской области

полное наименование органа регистрации прав

Выписка из Единого государственного реестра недвижимости об объекте недвижимости

Сведения о характеристиках объекта недвижимости

На основании запроса от 01.10.2025, поступившего на рассмотрение 01.10.2025, сообщаем, что согласно записям Единого государственного реестра недвижимости:

Раздел 1 Лист 1

Здание			
вид объекта недвижимости			

Лист № 1 раздела 1	Всего листов раздела 1: 2	Всего разделов: 4	Всего листов выписки: 7
--------------------	---------------------------	-------------------	-------------------------

01.10.2025г. № КУВИ-001/2025-183906182	
Кадастровый номер:	70:21:0200053:219
Номер кадастрового квартала:	70:21:0200053
Дата присвоения кадастрового номера:	02.11.2011

Ранее присвоенный государственный учетный номер:	Инвентарный номер 69:401:1000:00:19265; Условный номер 70-70-01/084/2010-121
Местоположение:	Томская область, г. Томск, ул. Басандайская, д. 41
Площадь:	1868.3
Назначение:	Нежилое
Наименование:	нежилое строение
Количество этажей, в том числе подземных этажей:	2, в том числе подземных 0
Материал наружных стен:	Кирпичные
Год ввода в эксплуатацию по завершении строительства:	данные отсутствуют
Год завершения строительства:	1964
Кадастровая стоимость, руб.:	53663791.49
Кадастровые номера иных объектов недвижимости, в пределах которых расположен объект недвижимости:	70:21:0200053:134
Кадастровые номера помещений, машино-мест, расположенных в здании или сооружении:	данные отсутствуют
Кадастровые номера объектов недвижимости, из которых образован объект недвижимости:	данные отсутствуют
Кадастровые номера образованных объектов недвижимости:	данные отсутствуют
Сведения о включении объекта недвижимости в состав предприятия как имущественного комплекса:	данные отсутствуют
Сведения о включении объекта недвижимости в состав единого недвижимого комплекса:	данные отсутствуют
Виды разрешенного использования:	данные отсутствуют

	ДОКУМЕНТ ПОДПИСАН	
	ЭЛЕКТРОННОЙ ПОДПИСЬЮ	
	Сертификат: 009F0BDC181A023B64597F1E2579BEFB50	
	Владелец: ФЕДЕРАЛЬНАЯ СЛУЖБА ГОСУДАРСТВЕННОЙ РЕГИСТРАЦИИ, КАДАСТРА И КАРТОГРАФИИ Действителен: с 02.08.2024 по 26.10.2025	
полное наименование должности	инициалы, фамилия	

Здание			
вид объекта недвижимости			
Лист № 2 раздела 1	Всего листов раздела 1: 2	Всего разделов: 4	Всего листов выписки: 7
01.10.2025г. № КУВИ-001/2025-183906182			
Кадастровый номер:		70:21:0200053:219	
Сведения о включении объекта недвижимости в реестр объектов культурного наследия:		данные отсутствуют	
Сведения о кадастровом инженере:		дата завершения кадастровых работ: 23.11.2009  Обыденов Алексей Викторович, СНИЛС 14244911746, договор на выполнение кадастровых работ от 06.03.2023 № 2023.03, дата завершения кадастровых работ: 27.09.2023	
Сведения о признании многоквартирного дома аварийным и подлежащим сносу или реконструкции и (или) о признании жилого помещения, в том числе жилого дома, непригодным для проживания:		данные отсутствуют	
Статус записи об объекте недвижимости:		Сведения об объекте недвижимости имеют статус "актуальные, ранее учтенные"	
Особые отметки:		Сведения, необходимые для заполнения разделов: 6 - Сведения о частях объекта недвижимости; 7 - Перечень помещений, машино-мест, расположенных в здании, сооружении; 8 - План расположения помещения, машино-места на этаже (плане этажа), отсутствуют.	
Получатель выписки:		Департамент управления муниципальной собственностью администрации Города Томска	



ДОКУМЕНТ ПОДПИСАН  
ЭЛЕКТРОННОЙ ПОДПИСЬЮ

Сертификат: 009F0BDC181A023B64597F1E2579BEFB50

Владелец: ФЕДЕРАЛЬНАЯ СЛУЖБА ГОСУДАРСТВЕННОЙ  
РЕГИСТРАЦИИ, КАДАСТРА И КАРТОГРАФИИ  
Действителен: с 02.08.2024 по 26.10.2025

полное наименование должности

инициалы, фамилия

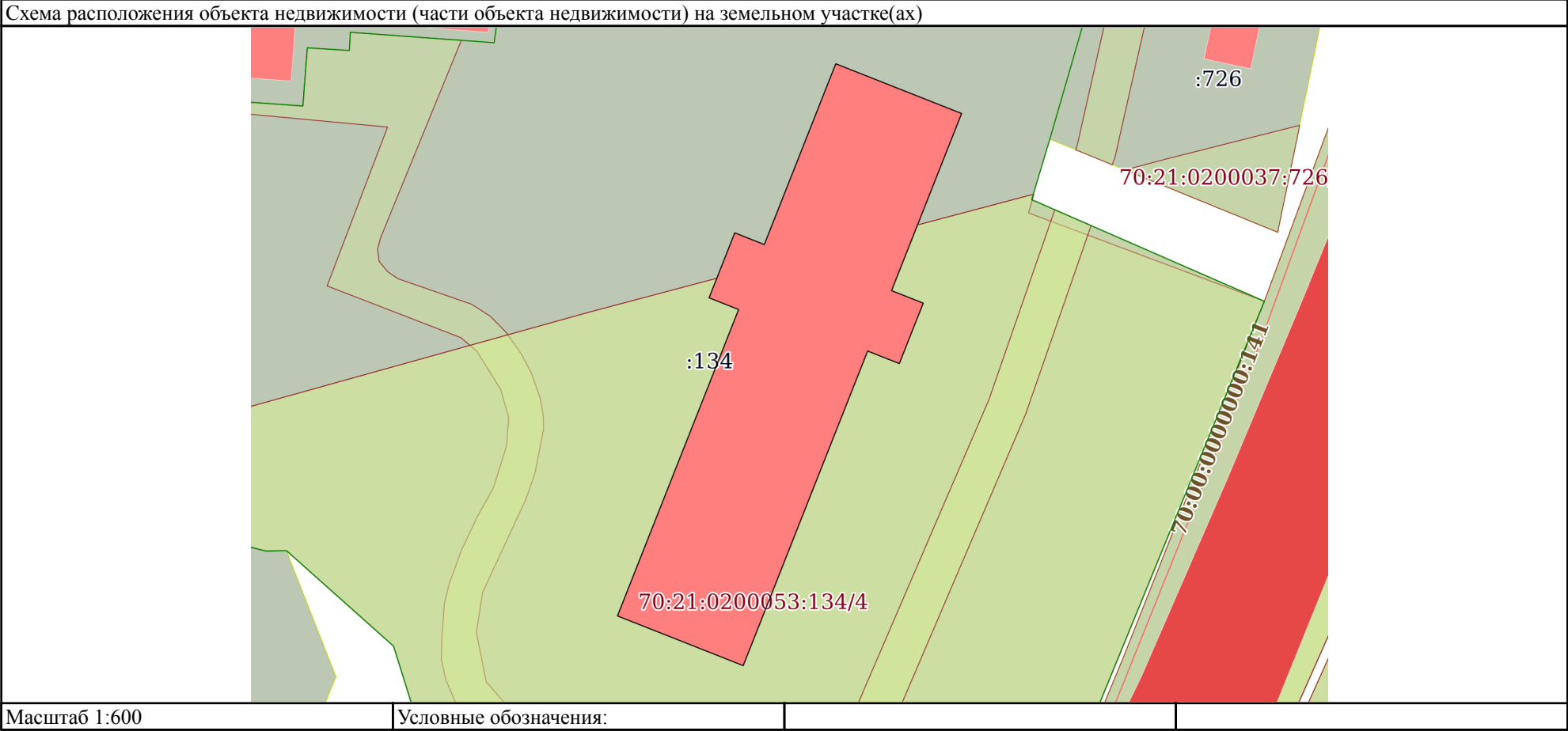
Выписка из Единого государственного реестра недвижимости об объекте недвижимости  
Сведения о зарегистрированных правах


Здание				
вид объекта недвижимости				
Лист № 1 раздела 2		Всего листов раздела 2: 1	Всего разделов: 4	Всего листов выписки: 7
01.10.2025г. № КУВИ-001/2025-183906182				
Кадастровый номер:		70:21:0200053:219		
1	Правообладатель (правообладатели):	1.1	Муниципальное образование "Город Томск"	
	Сведения о возможности предоставления третьим лицам персональных данных физического лица:	1.1.1	данные отсутствуют	
2	Вид, номер, дата и время государственной регистрации права:	2.1	Собственность 70-70-01/084/2010-121 26.03.2010 00:00:00	
3	Сведения об осуществлении государственной регистрации сделки, права без необходимого в силу закона согласия третьего лица, органа:	3.1	данные отсутствуют	
4	Ограничение прав и обременение объекта недвижимости:	не зарегистрировано		
5	Договоры участия в долевом строительстве:	не зарегистрировано		
6	Заявленные в судебном порядке права требования:	данные отсутствуют		
7	Сведения о возможности предоставления третьим лицам персональных данных физического лица	данные отсутствуют		
8	Сведения о возражении в отношении зарегистрированного права:	данные отсутствуют		
9	Сведения о наличии решения об изъятии объекта недвижимости для государственных и муниципальных нужд:	данные отсутствуют		
10	Сведения о невозможности государственной регистрации без личного участия правообладателя или его законного представителя:	данные отсутствуют		
11	Правопритязания и сведения о наличии поступивших, но не рассмотренных заявлений о проведении государственной регистрации права (перехода, прекращения права), ограничения права или обременения объекта недвижимости, сделки в отношении объекта недвижимости:	отсутствуют		

полное наименование должности	 ДОКУМЕНТ ПОДПИСАН ЭЛЕКТРОННОЙ ПОДПИСЬЮ Сертификат: 009F0BDC181A023B64597F1E2579BEFB50 Владелец: ФЕДЕРАЛЬНАЯ СЛУЖБА ГОСУДАРСТВЕННОЙ РЕГИСТРАЦИИ, КАДАСТРА И КАРТОГРАФИИ Действителен: с 02.08.2024 по 26.10.2025	инициалы, фамилия

Выписка из Единого государственного реестра недвижимости об объекте недвижимости  
Описание местоположения объекта недвижимости

Здание			
вид объекта недвижимости			
Лист № 1 раздела 5	Всего листов раздела 5: 1	Всего разделов: 4	Всего листов выписки: 7
01.10.2025г. № КУВИ-001/2025-183906182			
Кадастровый номер:		70:21:0200053:219	



полное наименование должности	<div><p>ДОКУМЕНТ ПОДПИСАН ЭЛЕКТРОННОЙ ПОДПИСЬЮ</p><p>Сертификат: 009F0BDC181A023B64597F1E2579BEFB50</p><p>Владелец: ФЕДЕРАЛЬНАЯ СЛУЖБА ГОСУДАРСТВЕННОЙ РЕГИСТРАЦИИ, КАДАСТРА И КАРТОГРАФИИ</p><p>Действителен: с 02.08.2024 по 26.10.2025</p></div>	инициалы, фамилия


Выписка из Единого государственного реестра недвижимости об объекте недвижимости  
Описание местоположения объекта недвижимости

Здание			
вид объекта недвижимости			
Лист № 1 раздела 5.1	Всего листов раздела 5.1: 3	Всего разделов: 4	Всего листов выписки: 7
01.10.2025г. № КУВИ-001/2025-183906182			
Кадастровый номер:		70:21:0200053:219	

1. Сведения о координатах характерных точек контура объекта недвижимости						
Система координат МСК-70, зона 4						
Номер точки	Координаты, м		Радиус, м	Средняя квадратическая погрешность определения координат характерных точек контура, м	Глубина, высота, м	
	X	Y			H1	H2
	2	3	4	5	6	7
1	341671.42	4327342.87	-	0.1	данные отсутствуют	данные отсутствуют
2	341678.02	4327345.48	-	0.1	данные отсутствуют	данные отсутствуют
3	341676.83	4327348.48	-	0.1	данные отсутствуют	данные отсутствуют
4	341695.19	4327355.74	-	0.1	данные отсутствуют	данные отсутствуют
5	341690.14	4327368.53	-	0.1	данные отсутствуют	данные отсутствуют
6	341672.15	4327361.41	-	0.1	данные отсутствуют	данные отсутствуют
7	341670.88	4327364.63	-	0.1	данные отсутствуют	данные отсутствуют
8	341664.74	4327362.2	-	0.1	данные отсутствуют	данные отсутствуют
9	341666.01	4327358.98	-	0.1	данные отсутствуют	данные отсутствуют
10	341634.06	4327346.34	-	0.1	данные отсутствуют	данные отсутствуют
11	341639.11	4327333.56	-	0.1	данные отсутствуют	данные отсутствуют
12	341670.23	4327345.87	-	0.1	данные отсутствуют	данные отсутствуют

полное наименование должности	<div><p>ДОКУМЕНТ ПОДПИСАН ЭЛЕКТРОННОЙ ПОДПИСЬЮ</p><p>Сертификат: 009F0BDC181A023B64597F1E2579BEFB50</p><p>Владелец: ФЕДЕРАЛЬНАЯ СЛУЖБА ГОСУДАРСТВЕННОЙ РЕГИСТРАЦИИ, КАДАСТРА И КАРТОГРАФИИ</p><p>Действителен: с 02.08.2024 по 26.10.2025</p></div>	инициалы, фамилия

Здание							
вид объекта недвижимости							
Лист № 2 раздела 5.1		Всего листов раздела 5.1: 3		Всего разделов: 4		Всего листов выписки: 7	
01.10.2025г. № КУВИ-001/2025-183906182							
Кадастровый номер:				70:21:0200053:219			
1	341671.42	4327342.87	-	0.1	данные отсутствуют	данные отсутствуют	
2. Сведения о предельных высоте и глубине конструктивных элементов объекта недвижимости							
Предельная глубина конструктивных элементов объекта недвижимости, м					данные отсутствуют		
Предельная высота конструктивных элементов объекта недвижимости, м					данные отсутствуют		

полное наименование должности	 ДОКУМЕНТ ПОДПИСАН ЭЛЕКТРОННОЙ ПОДПИСЬЮ Сертификат: 009F0BDC181A023B64597F1E2579BEFB50 Владелец: ФЕДЕРАЛЬНАЯ СЛУЖБА ГОСУДАРСТВЕННОЙ РЕГИСТРАЦИИ, КАДАСТРА И КАРТОГРАФИИ Действителен: с 02.08.2024 по 26.10.2025	инициалы, фамилия

Здание						
вид объекта недвижимости						
Лист № 3 раздела 5.1		Всего листов раздела 5.1: 3		Всего разделов: 4		Всего листов выписки: 7
01.10.2025г. № КУВИ-001/2025-183906182						
Кадастровый номер:				70:21:0200053:219		
3. Сведения о характерных точках пересечения контура объекта недвижимости с контуром (контурами) иных зданий, сооружений, объектов незавершенного строительства						
Система координат 70.4						
Номера характерных точек контура	Координаты, м		Средняя квадратическая погрешность определения координат характерных точек контура, м	Глубина, высота, м		Кадастровые номера иных объектов недвижимости, с контурами которых пересекается контур данного объекта недвижимости
	X	Y		H1	H2	
1	2	3	4	5	6	7
данные отсутствуют	данные отсутствуют	данные отсутствуют	данные отсутствуют	данные отсутствуют	данные отсутствуют	данные отсутствуют

полное наименование должности	 ДОКУМЕНТ ПОДПИСАН ЭЛЕКТРОННОЙ ПОДПИСЬЮ Сертификат: 009F0BDC181A023B64597F1E2579BEFB50 Владелец: ФЕДЕРАЛЬНАЯ СЛУЖБА ГОСУДАРСТВЕННОЙ РЕГИСТРАЦИИ, КАДАСТРА И КАРТОГРАФИИ Действителен: с 02.08.2024 по 26.10.2025	инициалы, фамилия