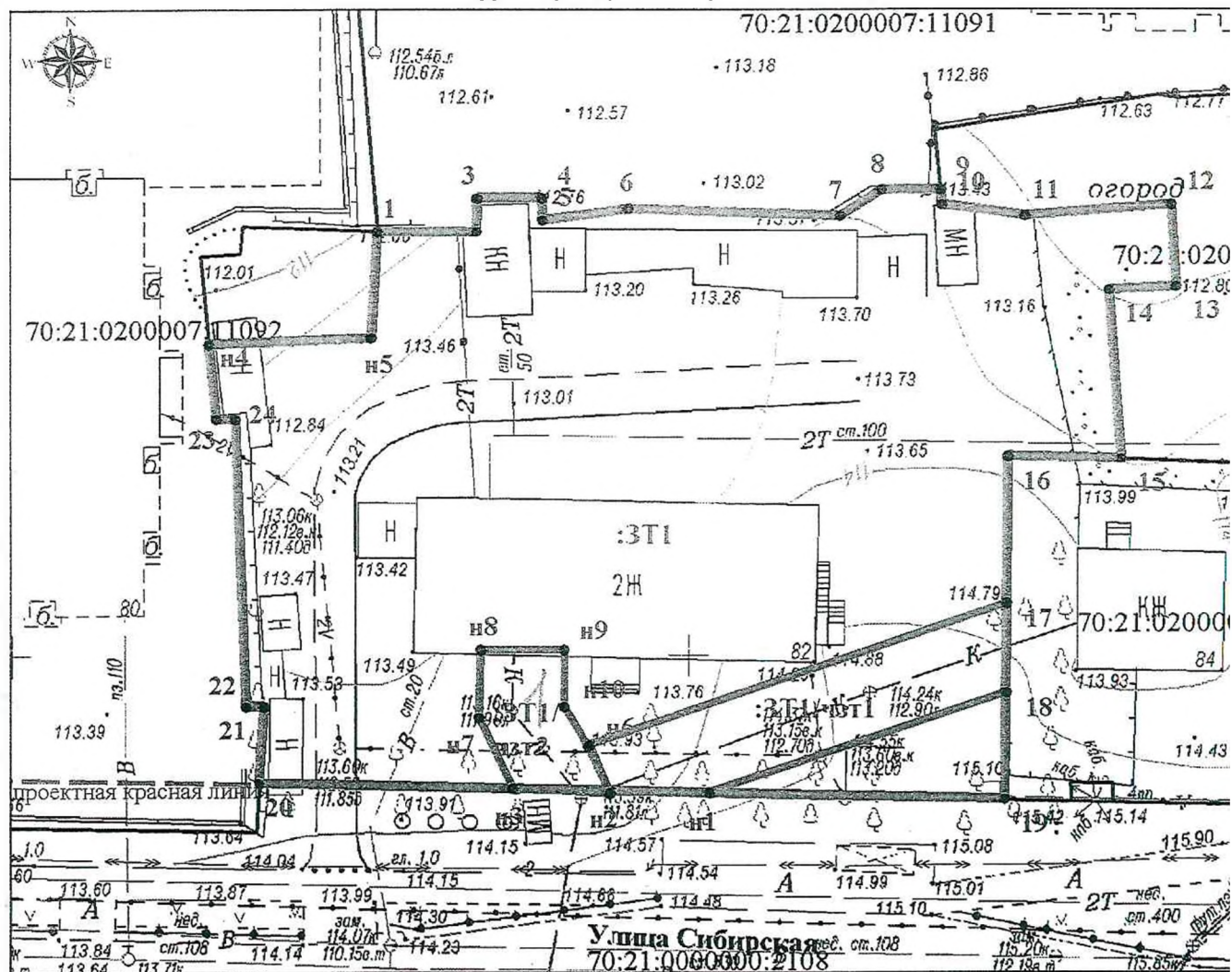


Территория, рассматриваемая под развитие



Масштаб 1:500

Площадь территории составляет 2503 кв.м

Граница территории (:ЗТ1) проходит по характерным точкам 1, 2, 3, 4, 5, 6, 7, 8, 9, 10, 11, 12, 13, 14, 17, 18, 19, н1, н2, н3, 20, 21, 22, 23, 24, н4, н5, 1






часть территории (:ЗТ1/чзт1) площадью 185 кв.м., проходит по характерным точкам 17, 18, н1, н2, охранная зона инженерных коммуникаций (канализация)

часть территории (:ЗТ2/чзт2) площадью 68 кв.м., проходит по характерным точкам н2, н3, н7, н8, н2 - охранная зона инженерных коммуникаций (канализация)

Территориальная зона: Ж-1 (Зона застройки многоэтажными жилыми домами)

Ограничения: отсутствуют.

Условные обозначения:

-  граница застроенной территории
-  граница земельного участка, установленная в соответствии с федеральным законодательством в ГКН и не изменяемая при проведении кадастровых работ
-  н1 обозначение характерной точки границы застроенной территории, полученной при утв.
-  1 обозначение характерной точки границы смежного земельного участка
-  :ЗТ1 обозначение застроенной территории
- 70:21:0100050:691 кадастровый номер земельного участка по сведениям ГКН

Приложение № 1 к постановлению администрации Города Томска от 02.02.2017 № 58
ПРОТОКОЛЬНАЯ ЧАСТЬ
 Ситуационный план 1:5000

Геоданные: координаты (МСК70) (:ЗТ1)

Точка	X	Y
1	350 174	4 327 727
2	350 174	4 327 734
3	350 177	4 327 734
4	350 177	4 327 739
5	350 175	4 327 739
6	350 176	4 327 745
7	350 176	4 327 761
8	350 178	4 327 764
9	350 178	4 327 768
10	350 177	4 327 768
11	350 176	4 327 774
12	350 177	4 327 785
13	350 171	4 327 785
14	350 171	4 327 781
15	350 158	4 327 782
16	350 158	4 327 773
17	350 147	4 327 774
18	350 141	4 327 774
19	350 133	4 327 774
п1	350 133	4 327 752
п2	350 133	4 327 745
п3	350 133	4 327 738
20	350 133	4 327 719
21	350 139	4 327 719
22	350 139	4 327 718
23	350 160	4 327 716
24	350 160	4 327 715
п4	350 165	4 327 714
п5	350 166	4 327 726
1	350 174	4 327 727



Геоданные: координаты (МСК70) (:ЗТ1/чзт1)

Точка	X	Y
17	350 147	4 327 774
18	350 141	4 327 774
п1	350 133	4 327 752
п2	350 133	4 327 745
п6	350 136	4 327 743
17	350 147	4 327 774

Геоданные: координаты (МСК70) (:ЗТ1/чзт2)

Точка	X	Y
п2	350 133	4 327 745
п3	350 133	4 327 738
п7	350 138	4 327 735
п8	350 143	4 327 735
п9	350 143	4 327 741
п10	350 140	4 327 741
п6	350 136	4 327 743
п2	350 133	4 327 745

КРАСНЫЕ ЛИНИИ, ОБОЗНАЧЕННЫЕ НА ГРАФИКЕ СООТВЕТСТВУЮТ фронтовой линии проспекта
 М.А. ЧУСОВ г. Томск
 ПОДПИСЬ: [Signature] ДАТА: 10.02.2017

15, 16,
 17,
 п10, п6, *улица: 03 03 32:33/2*
улица: 03 03 32:33/1
03 03 32:33

видеонаблюдение отсчетами
пост. 40307 от 02.02.2017 (с/д. 700)
пост. 15217 от 02.02.2017 (с/д. 700)
 СТВОМ, ВКЛЮЧЕННАЯ

АДМИНИСТРАЦИЯ ГОРОДА ТОМСКА
ДЕПАРТАМЕНТ АРХИТЕКТУРЫ И ГРАДОСТРОИТЕЛЬСТВА

местоположение:
 Российская Федерация, Томская область,
 г. Томск, ул. Сибирская, 82
 цель предоставления: Развитие застроенной территории

СОГЛАСОВАНО

Заместитель начальника департамента	[Signature]	О.В. Кузнецова
Председатель комитета градостроительства	[Signature]	А.С. Караваева
Председатель комитета по формированию земельных участков	[Signature]	И.Е. Карпенко
Начальник отдела формирования земельных участков для транспортной, инженерной инфраструктуры и изысканий	[Signature]	И.Е. Евдунов
И.о. начальника отдела формирования земельных участков для целей строительства	[Signature]	Л.В. Климова
Исполнитель	[Signature]	А.А. Тараурова

ждении