

Выписка из Единого государственного реестра недвижимости об основных характеристиках и зарегистрированных правах на объект недвижимости

Сведения об основных характеристиках объекта недвижимости

В Единый государственный реестр недвижимости внесены следующие сведения:

Раздел 1 Лист 1

Помещение			
вид объекта недвижимости			
Лист №1 Раздел 1	Всего листов раздела 1: 1	Всего разделов: 3	Всего листов выписки: 5
20 февраля 2020г.			
Кадастровый номер:	70:21:0100003:3380		
Номер кадастрового квартала:	70:21:0100003		
Дата присвоения кадастрового номера:	19.02.2020		
Ранее присвоенный государственный учетный номер:	данные отсутствуют		
Адрес:	Томская область, г. Томск, ул. Кутузова, д. 13, пом.1 - пом.4		
Площадь, м2:	85.6		
Назначение:	Нежилое		
Наименование:	данные отсутствуют		
Номер, тип этажа, на котором расположено помещение, машино-место	Этаж №1, Мезонин №Мезонин		
Вид жилого помещения:	данные отсутствуют		
Кадастровая стоимость, руб:	не определена		
Кадастровые номера иных объектов недвижимости, в пределах которых расположен объект недвижимости:	70:21:0100003:1245		
Виды разрешенного использования:	данные отсутствуют		
Сведения об отнесении жилого помещения к определенному виду жилых помещений специализированного жилищного фонда, к жилым помещениям наемного дома социального использования или наемного дома коммерческого использования:	данные отсутствуют		
Статус записи об объекте недвижимости:	Сведения об объекте недвижимости имеют статус "актуальные"		
Особые отметки:	данные отсутствуют		
Получатель выписки:	Каранина Анастасия Фёдоровна (представитель правообладателя), Правообладатель: Департамент управления муниципальной собственностью администрации Города Томска		

полное наименование должности	подпись	инициалы, фамилия
-------------------------------	---------	-------------------

М.П.

Выписка из Единого государственного реестра недвижимости об основных характеристиках и зарегистрированных правах на объект недвижимости
Сведения о зарегистрированных правах

Помещение			
вид объекта недвижимости			
Лист №1	Раздел 2	Всего листов раздела 2: 2	Всего разделов: 3
		Всего листов выписки: 5	
20 февраля 2020г.			
Кадастровый номер:		70:21:0100003:3380	

1	Правообладатель (правообладатели):	1.1	Муниципальное образование "Город Томск"
2	Вид, номер и дата государственной регистрации права:	2.1	Собственность 70:21:0100003:3380-70/052/2020-1 19.02.2020 13:40:46
3	Документы-основания	3.1	Технический план здания, сооружения, помещения либо объекта незавершённого строительства, № -, Выдан 22.11.2019 ТехГеоКад Решение собственника, № 240, Выдан 14.01.2020 Департамент управления муниципальной собственностью администрации Города Томска Выписка из Реестра муниципального имущества Города Томска, № 915, Выдан 28.01.2020 Департамент управления муниципальной собственностью администрации Города Томска Выписка из Реестра муниципального имущества Города Томска, № 917, Выдан 28.01.2020 Департамент управления муниципальной собственностью администрации Города Томска Выписка из Реестра муниципального имущества Города Томска, № 14368, Выдан 22.11.2019 Департамент управления муниципальной собственностью администрации Города Томска Выписка из Реестра муниципального имущества Города Томска, № 916, Выдан 28.01.2020 Департамент управления муниципальной собственностью администрации Города Томска
4	Ограничение прав и обременение объекта недвижимости:	не зарегистрировано	

полное наименование должности	подпись	инициалы, фамилия

М.П.

Помещение			
вид объекта недвижимости			
Лист №2 Раздел 2	Всего листов раздела 2: 2	Всего разделов: 3	Всего листов выписки: 5
20 февраля 2020г.			
Кадастровый номер:		70:21:0100003:3380	
5	Сведения о наличии решения об изъятии объекта недвижимости для государственных и муниципальных нужд:	данные отсутствуют	
6	Сведения об осуществлении государственной регистрации сделки, права, ограничения права без необходимого в силу закона согласия третьего лица, органа:	данные отсутствуют	

полное наименование должности	подпись	инициалы, фамилия

М.П.

Выписка из Единого государственного реестра недвижимости об основных характеристиках и зарегистрированных правах на объект недвижимости

План расположения помещения, машино-места на этаже (плане этажа)

Помещение			
вид объекта недвижимости			


Лист №1 Раздел 5	Всего листов раздела 5: 2	Всего разделов: 3	Всего листов выписки: 5
------------------	---------------------------	-------------------	-------------------------

20 февраля 2020г.

Кадастровый номер: 70:21:0100003:3380

Кадастровый номер: 70:21:0100003:3380

Номер этажа (этажей): 1



Масштаб 1: Условные обозначения:

полное наименование должности	подпись	инициалы, фамилия
-------------------------------	---------	-------------------

М.П.

Помещение

вид объекта недвижимости

Лист №2 Раздел 5

Всего листов раздела 5: 2

Всего разделов: 3

Всего листов выписки: 5

20 февраля 2020г.

Кадастровый номер:

70:21:0100003:3380

Кадастровый номер:

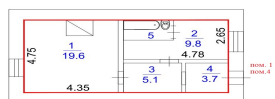
70:21:0100003:3380

Номер этажа (этажей):






Мезонин

План этажа

Мезонин



Условные обозначения:

-  - Стена с окном и дверью
-  - Лестница
- 2.48 - линейные измерения
-  - часть границы вновь образованного помещения
-  - номер на плане и площадь
-  - санитарно-техническое оборудование

Масштаб 1:200

Масштаб 1:

Условные обозначения:

полное наименование должности

подпись

инициалы, фамилия

М.П.